



MADRID Martes 12 de Diciembre de 1933.

Los números de los domingos se publican con retraso para dar cumplimiento a la Ley del Descanso dominical.

PRECIOS DE SUSCRIPCIÓN: España, 36 pesetas al año.—Extranjero, 72 pesetas al año.— Toda la correspondencia administrativa al señor Habilitado del Servicio Meteorológico.— Apartado 285, Madrid.

ADVERTENCIA.—No es posible garantizar la exactitud de todos los datos insertos en este BOLETÍN, recibidos en telegramas y radiogramas cifrados; pero quienes deseen obtener rectificaciones o aclaraciones pueden solicitarlas del señor Jefe del Servicio Meteorológico español.— Apartado 285, Madrid.— Teléfonos 51628, 57176 y 57167.

Main table with columns for ESTACIONES, OBSERVACIONES A 18h (TMG) DE AYER, EN LAS ÚLTIMAS 24 HORAS, and OBSERVACIONES A 7h u 8h (*) (TMG) DE HOY. Includes data for various Spanish cities like Vares, La Coruña, Santiago, etc.

(*) Las estaciones que observan por la mañana a 7h van consignadas con letras mayúsculas. Las demás observan a 8h.—Las estaciones marcadas con asterisco *, son las instaladas en Semáforos.

EXPLICACIÓN DE LAS ABBREVIATURAS Y DE LAS ESCALAS ADOPTADAS

Multiple columns of explanatory text and scales for abbreviations used in the meteorological data, such as wind directions, cloud types, and pressure units.



A 13^h (TMG)

del *Lunes 11*
 (Las observaciones de a bordo a 12^h).
 Escala de 1:20.000.000
 (Véase escala de altitudes al margen).
 Explicación de signos convencionales en la plana siguiente, al pie del mapa de 7^h.


A 18^h (TMG)

del *Lunes 11*
 Escala de 1:20.000.000.
 (Véase escala de altitudes al margen).
 Explicación de signos convencionales en la plana siguiente, al pie del mapa de 7^h.

A 1^h (TMG) del *Martes 12*

(Las observaciones de a bordo a 0^h).
 Explicación de signos convencionales en la plana 3.^a
 (Véase escala de altitudes al margen).

Escala de 1:30.000.000.

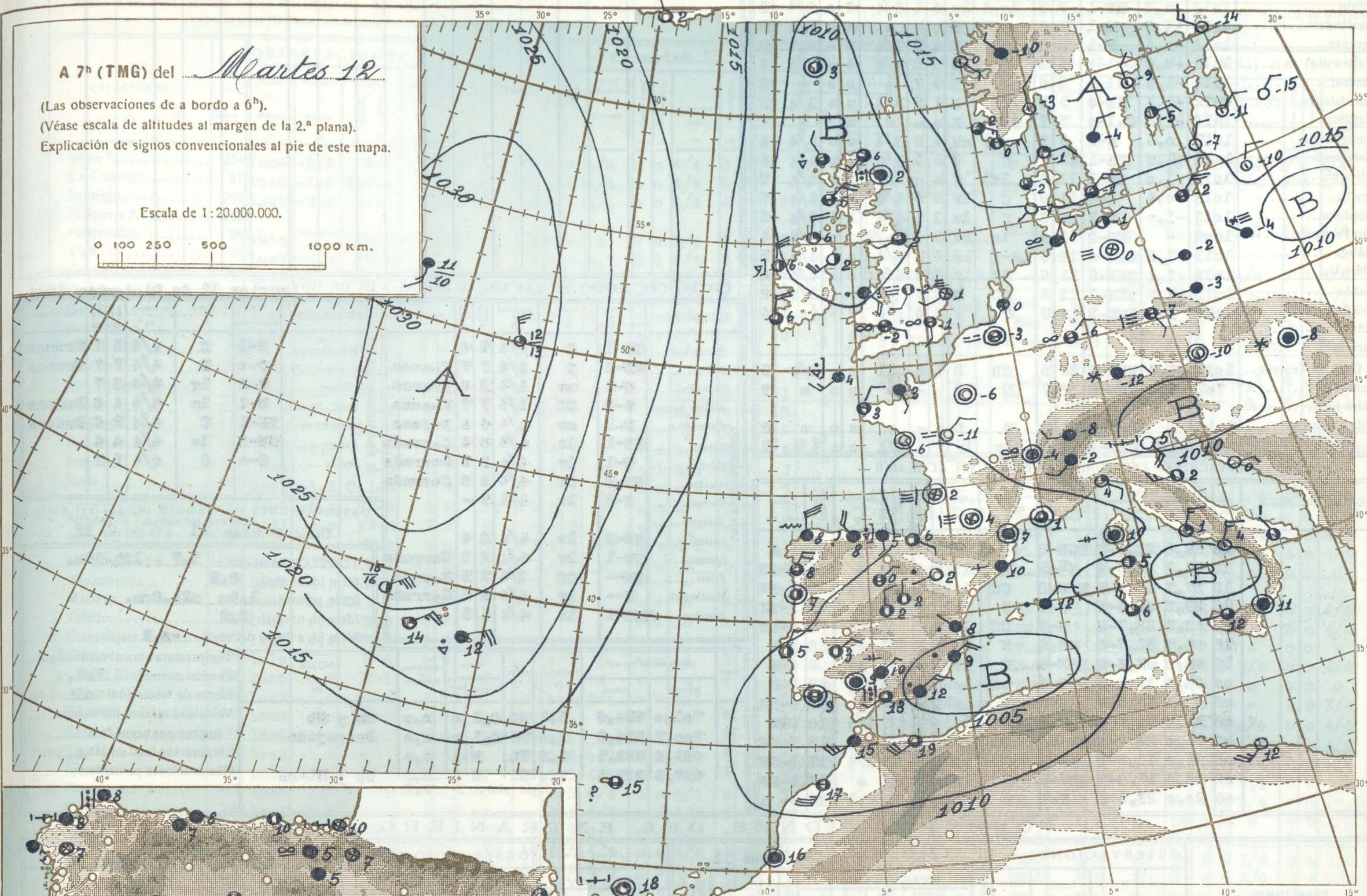



ESCALA DE ALTITUDES:
 >2000 m
 1000-2000 m
 500-1000 m
 0 500 m

A 7^h (TMG) del Martes 12

(Las observaciones de a bordo a 6^h).
(Véase escala de altitudes al margen de la 2.^a plana).
Explicación de signos convencionales al pie de este mapa.

Escala de 1:20.000.000.



Estado del cielo y temperaturas a 18^h.
(Curvas de igual variación de la temperatura en 24^h).
Escala de 1:10.000.000.



Estado del cielo y temperaturas a 8^h.
(Curvas de igual variación de la temperatura en 24^h).
Escala de 1:10.000.000.

SIGNOS CONVENCIONALES

PRESIÓN en milibares.— Las líneas dibujadas son las «isobaras», trazadas de 5 en 5 mb, uniendo puntos de igual presión. Las letras «A» (Alta) y «B» (Baja) señalan las posiciones de los máximos y mínimos, respectivamente.

VIENTO.— Dirección indicada por la flecha, que marcha con el viento — Fuerza por el número de barbillas; una barbilla larga equivale a dos cortas. — Calma

TEMPERATURA en grados centígrados.— El número escrito a la derecha de cada estación. En las de a bordo figura debajo de una raya la temperatura del agua del mar.

CIELO.— O Despejado.— 1 Menos de 0,1 con nubes.— 1 0,1 con nubes.— 1 Casi despejado (1/4 con nubes).— 1 Nuboso (1/2

con nubes).— 1 Casi cubierto (3/4 con nubes).— 1 0,9 con nubes. — 1 Más de 0,9 con nubes, pero con claros.— 1 Cubierto.— 1 Cielo invisible.

METEOROS.— Lluvia.— Llovizna.— Aguaceros.— Niebla.— Nieve.— Aguanieve.— Ventisca.— Nieve granulada.— Cristales de hielo en el aire.— Granizo.— Tormenta.— Relámpagos.— Truenos.— Calima.— Tempestad de arena.

Para un meteoros cualquiera: — [x, aumentando.— x], disminuyendo.— [x], intermitente.— [x, empezando — x], ya cesó. (x), está a la vista. — x Repetición vertical de un signo, aumento de intensidad. — xx Idem horizontal, mayor extensión. MAR.— Marejada.— Gruesa.— Arbolada

ESTADO GENERAL

SITUACIÓN ATMOSFÉRICA A 7^h DEL Martes 12

En el Atlántico al Norte de las Azores se halla una zona de altas presiones y las débiles se retiran sobre el occidente Europeo, formando varios núcleos de poca intensidad que dan motivo a que el viento sople flojo de dirección variable en España, y que la nubosidad no disminuya.

TIEMPO PROBABLE HASTA LA MAÑANA DEL miércoles 13

REGIONES.

- I.— Galicia:
II.— Cantabria:
III.— Duero:
IV.— Centro y Extremadura:
V.— Ebro:
VI.— Cataluña:
VII.— Baleares:
VIII.— Levante:
IX.— Sudeste:
X.— Guadalquivir:
XI.— Costa Sur:
XII.— Norte de Marruecos:

Vientos flojos de dirección variable y persiste la nubosidad



Table with columns: ESTACIONES, OBSERVACIONES A 13h (TMG) DE AYER lunes 11. Rows include La Coruña, Vigo, Gijón, Santander, Igueldo, Valladolid, Madrid, Guadalajara, Badajoz, Zaragoza, Barcelona, Alicante, Sevilla, Córdoba, San Fernando, Málaga, Almería, Mahón, Melilla, Tetuán, Larache, S. Cruz de Tenerife, Izaña, Cabo Juby, Villa Cisneros, Ceuta.

Table with columns: OBSERVATORIOS, 200 m., 500 m., 1.000 m., 1.500 m., 2.000 m., 3.000 m., 4.000 m., 5.000 m., 6.000 m. Row: A 13h.ayer Madrid.

ESTADO DEL TIEMPO EN LAS LINEAS AEREAS A 8h DE HOY martes 12 de Diciembre 1933

Table with columns: ESTACIONES, VIENTO, TIEMPO, NUBOSIDAD, PASO DE SIERRA. Rows include Guadalajara, Atienza, Sigüenza, Molina Aragón, Calamocha, Teruel, Belchite, Alcañiz, Tortosa, Zaragoza, Lérida, Igualada, Falset, Montblanch, Barcelona.

OBSERVACIONES EFECTUADAS A BORDO EN ALTA MAR

Table with columns: NOMBRE DEL BUQUE, Hora TMG, Situación, Viento, Tiempo presente, Presión en milibares, Nubosidad total, Oleaje. Rows include various ship names and times.

OBSERVACIONES DE MADRID (Parque del Retiro). (Altitud: 667 metros). Desde 13h del día 11 a 7h del día 12.

Table with columns: TEMPERATURA MÁXIMA, IDEM ÍD. NORMAL, IDEM MÍNIMA, IDEM ÍD. NORMAL, IDEM ÍD. A 0m,10 del suelo, NUBES, Temperatura normal media, Presión normal, Horas de insolación, Velocidad máxima del viento, Evaporación total en 24h, Observaciones particulares.

Table with columns: HORAS, PRESIÓN BAROMÉTRICA A O, Temperatura, Humedad, VIENTO, Lluvia o nieve, NUBES. Rows for hours 13, 18, 1, 7.

OBSERVACIONES DEL EXTRANJERO

Large table with columns: ESTACIONES, OBSERVACIONES A 18h (TMG) DE AYER lunes 11, EN LAS ÚLTIMAS 24 HORAS, OBSERVACIONES A 7h (TMG) DE HOY martes 12. Rows include Estocolmo, Dantzig, Copenhague, Hamburgo, Berlín, Francfort, Munich, Praga, Viena, Berna, Turín, Roma, Mesina, Vestmannö, Lerwick, Tynemouth, Blacksod Point, Valentia, Londres, Utrecht-De Bilt, Bruselas, París, Tours, Brest, Burdeos, Clermont, Dijon, Tolosa, Perpiñán, Marsella-Marignane, Ajaccio, Túnez, Argel, Orán, Casablanca, Agadir, Lisboa, Funchal, Horta.

(1) a (14). Ver notas al pie de la primera plana. (15) Caracteres del oleaje en alta mar. (16) Dirección de donde parece que proceden las olas. (17) Clases de nubes. NOTAS.—1. Las presiones de las estaciones de montaña (Izaña y Navacerrada) no están reducidas al nivel del mar, sino referidas al propio nivel de la estación.—2. Todos los datos se ajustan en el código al Código internacional adoptado en la Conferencia de Copenhague el año 1929.—3. Los signos convencionales son también los adoptados internacionalmente. Este BOLETÍN lo publica la Sección de Predicción de la Oficina Central del Servicio Meteorológico. MADRID.—TALLERES DEL INSTITUTO GEOGRÁFICO Y CATASTRAL