



MADRID Martes 7 de Noviembre de 1933.

Los números de los domingos se publican con retraso para dar cumplimiento a la Ley del Descanso dominical.

PRECIOS DE SUSCRIPCIÓN: España, 36 pesetas al año. - Extranjero, 72 pesetas al año. - Toda la correspondencia administrativa al señor Habilitado del Servicio Meteorológico. - Apartado 285, Madrid.

ADVERTENCIA. - No es posible garantizar la exactitud de todos los datos insertos en este BOLETÍN, recibidos en telegramas y radiogramas cifrados; pero quienes deseen obtener rectificaciones o aclaraciones pueden solicitarlas del señor Jefe del Servicio Meteorológico español. - Apartado 285, Madrid. - Teléfonos 51628, 57176 y 57167.

Main meteorological data table with columns for stations, altitudes, pressures, winds, temperatures, and cloud observations for the previous day and today.

EXPLICACIÓN DE LAS ABBREVIATURAS Y DE LAS ESCALAS ADOPTADAS. (1) Valores reducidos al nivel del mar... (2) Variación de la presión... (3) Escala de fuerza del viento... (4) Décimas partes de la cantidad de vapor de agua... (5) Abreviaturas adoptadas... (6) Nubes bajas... (7) Nubes altas... (8) Altura de la base de las nubes bajas... (9) Cantidad de nubes... (10) Nubes medias... (11) Nubes altas... (12) Visibilidad... (13) Estado del mar... (14) Cantidad de lluvia...



A 13^h (TMG)
del *Lunes 6*

(Las observaciones de a bordo a 12^h).
Escala de 1:20.000.000
(Véase escala de altitudes al margen).
Explicación de signos convencionales en la plana siguiente, al pie del mapa de 7^h.

A 18^h (TMG)
del *Lunes 6*

Escala de 1:20.000.000.
(Véase escala de altitudes al margen).
Explicación de signos convencionales en la plana siguiente, al pie del mapa de 7^h.

A 1^h (TMG) del *Martes 7*

(Las observaciones de a bordo a 0^h).
Explicación de signos convencionales en la plana 3.^a
(Véase escala de altitudes al margen).

Escala de 1:30.000.000.


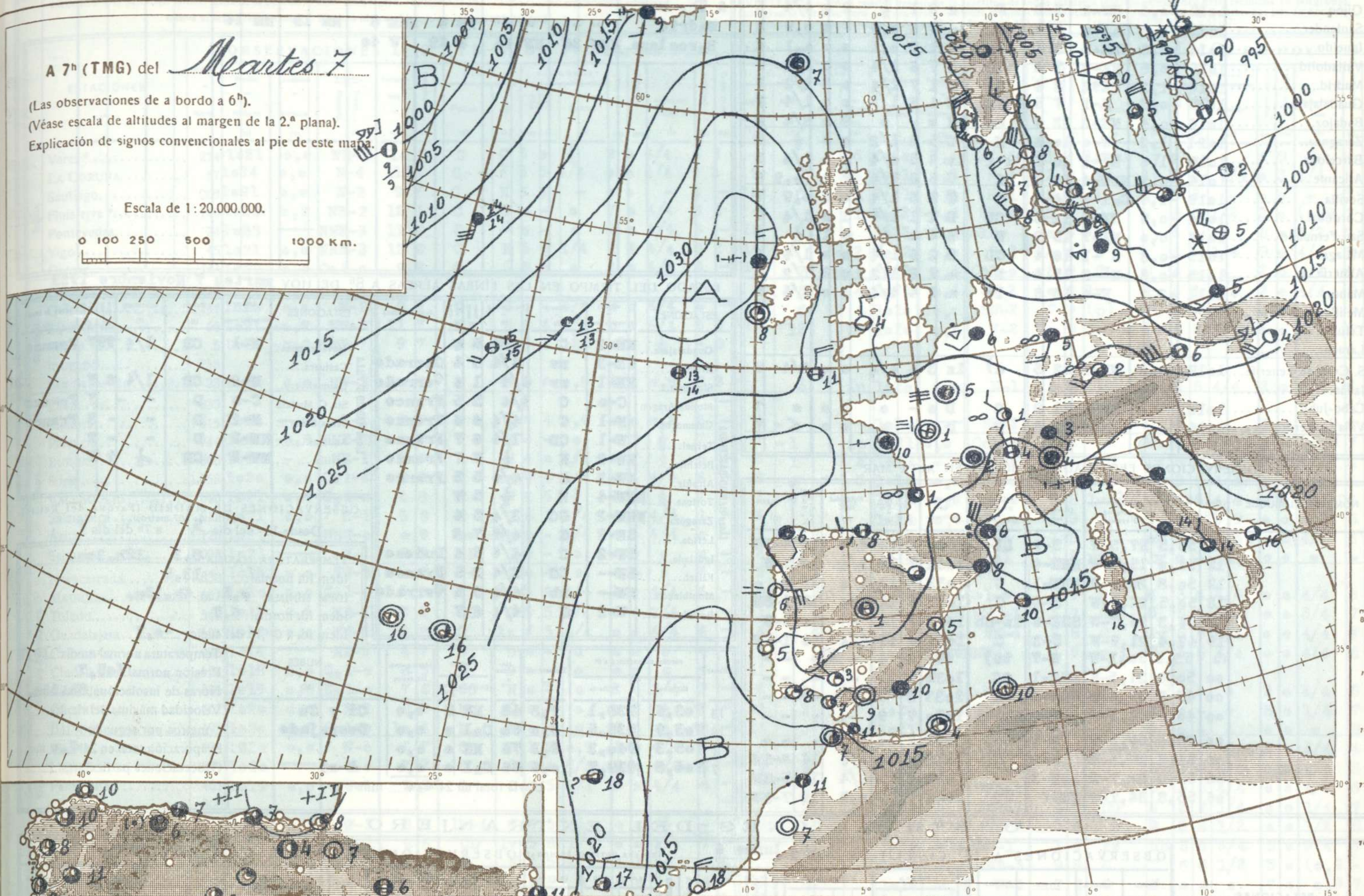
0 100 500 1000 Km.

A 7^h (TMG) del *Martes 7*

(Las observaciones de a bordo a 6^h).
(Véase escala de altitudes al margen de la 2.^a plana).
Explicación de signos convencionales al pie de este mapa.

Escala de 1:20.000.000.

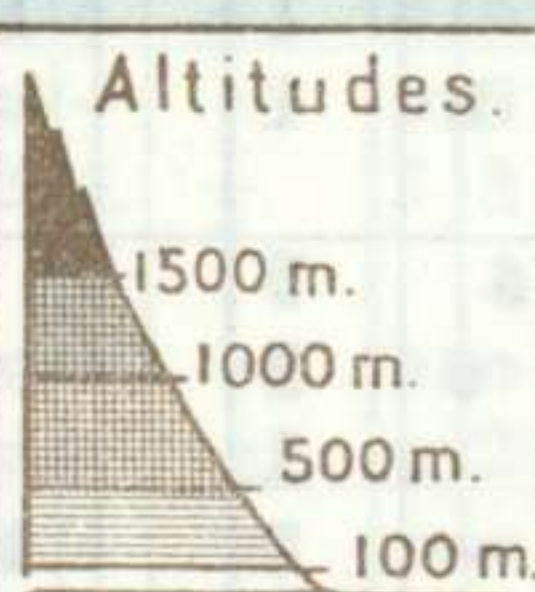
0 100 250 500 1000 Km.



Estado del cielo y temperaturas a 18^h.
(Curvas de igual variación de la temperatura en 24^h).
Escala de 1:10.000.000.



Estado del cielo y temperaturas a 8^h.
(Curvas de igual variación de la temperatura en 24^h).
Escala de 1:10.000.000.



SIGNOS CONVENCIONALES

PRESION en milibares.— Las líneas dibujadas son las «isobaras», trazadas de 5 en 5 mb, uniendo puntos de igual presión. Las letras «A» (Alta) y «B» (Baja) señalan las posiciones de los máximos y mínimos, respectivamente.
VIENTO.— Dirección indicada por la flecha, que marcha con el viento.— Fuerza por el número de barbillas; una barbilla larga equivale a dos cortas.— ☉ Calma
TEMPERATURA en grados centígrados.— Es el número escrito a la derecha de cada estación. En las de a bordo figura debajo de una raya la temperatura del agua del mar.
CIELO.— ☉ Despejado.— ☁ Menos de 0,1 con nubes.— ☁ 0,1 con nubes.— ☁ Casi despejado (1/4 con nubes).— ☁ Nuboso (1/2 con nubes).

con nubes). ☁ Casi cubierto (3/4 con nubes). ☁ 0,9 con nubes. ☁ Más de 0,9 con nubes, pero con claros.— ☁ Cubierto.— ☁ Cielo invisible.
METEOROS.— ☉ Lluvia.— ☉ Llovizna.— ☉ Aguaceros.— ☉ Niebla.— * Nieve.— * Aguanieve.— + Ventisca.— * Nieve granulada.— ☉ Cristales de hielo en el aire.— ▲ Granizo.— R Tormenta.— ⚡ Relámpagos.— T Truenos.— ☉ Calima.— ☉ Tempestad de arena.
Para un meteoro cualquiera x:
| x, aumentando.— x |, disminuyendo.— | x |, intermitente.— | x |, empezando.— x |, ya cesó. (x), está a la vista.
x Repetición vertical de un signo, aumento de intensidad.— xx Idem horizontal, mayor extensión.
MAR.— ~ Marejada.— ~ Gruesa.— ~ Arbolada

ESTADO GENERAL

SITUACIÓN ATMOSFÉRICA A 7^h DEL *Martes 7*.

La borrasca de Escandinavia se traslada hacia Oriente. Se forma otra en el Golfo del León y una tercera de menor intensidad y más extensión en las costas Occidentales de Marruecos. Las altas presiones del Atlántico se segmentan en dos núcleos, uno al Oeste de Irlanda y otro en las proximidades de Azores.— En nuestra Península hay nieblas, nevadas y cielo nuboso.

Miércoles 8.

TIEMPO PROBABLE HASTA LA MAÑANA DEL

| REGIONES. | TIEMPO PROBABLE |
|----------------------------|--|
| I.— Galicia: | Cielo nuboso, algunas lloviznas. |
| II.— Cantabria: | |
| III.— Duero: | Ambiente encalmado, cielo nuboso y nebuloso |
| IV.— Centro y Extremadura: | Tiempo inseguro. |
| V.— Ebro: | |
| VI.— Cataluña: | Cielo nuboso alguna llovizna. |
| VII.— Baleares: | |
| VIII.— Levante: | |
| IX.— Sudeste: | |
| X.— Guadalquivir: | Ambiente encalmado, cielo nuboso. Tiempo inseguro. |
| XI.— Costa Sur: | |
| XII.— Norte de Marruecos: | |

Table with columns: ESTACIONES, OBSERVACIONES A 13h (TMG) DE AYER lunes 7. Rows include La Coruña, Vigo, Gijón, Santander, Igueldo, Valladolid, Madrid, Guadalajara, Badajoz, Zaragoza, Barcelona, Alicante, Sevilla, Córdoba, San Fernando, Málaga, Almería, Mahón, Melilla, Tetuán, Larache, S. Cruz de Tenerife, Izaña, Cabo Juby, Villa Cisneros.

Table with columns: DIRECCIÓN Y VELOCIDAD (EN KILOMETROS POR HORA) DEL VIENTO A DISTINTAS ALTURAS SOBRE EL NIVEL DEL MAR. Rows include OBSERVATORIOS (A 13h. ayer, A 7h. hoy) and altitudes (200 m., 500 m., 1.000 m., 1.500 m., 2.000 m., 3.000 m., 4.000 m., 5.000 m., 6.000 m.).

ESTADO DEL TIEMPO EN LAS LÍNEAS AÉREAS A 8h DE HOY martes 7 Noviembre 1933

Table with columns: ESTACIONES, VIENTO, TIEMPO, NUBOSIDAD, PASO DE SIERRA. Rows include Guadalajara, Atienza, Sigüenza, Molina Aragón, Calamocha, Teruel, Belchite, Alcañiz, Tortosa, Zaragoza, Lérida, Igualada, Falset, Montblanch, Barcelona.

OBSERVACIONES EFECTUADAS A BORDO EN ALTA MAR

Table with columns: NOMBRE DEL BUQUE, Hora TMG, SITUACIÓN (Latitud N., Longitud Greenwich), Viento, Tiempo presente, Presión en milibares, Nubosidad total, Oleaje. Rows include various ship names and their corresponding observations.

OBSERVACIONES DE MADRID (Parque del Retiro). Desde 13h del día 6 a 7h del día 7

Table with columns: TEMPERATURA MÁXIMA, IDEM id. normal, IDEM MÍNIMA, IDEM id. normal, IDEM id. a 0m del suelo, Temperatura normal media, Presión normal, Horas de insolación, Velocidad máxima del viento, Evaporación total en 24h, Observaciones particulares.

OBSERVACIONES DEL EXTRANJERO

Large table with columns: ESTACIONES, OBSERVACIONES A 18h (TMG) DE AYER lunes 6, EN LAS ÚLTIMAS 24 HORAS, OBSERVACIONES A 7h (TMG) DE HOY martes 7. Rows include Estocolmo, Dantzig, Copenhague, Hamburgo, Berlín, Francfort, Munich, Praga, Viena, Berna, Turín, Roma, Mesina, Vestmännö (Islandia), Lerwick, Tynemouth, Blacksod Point, Valencia, Londres, Utrecht-De Bilt, Bruselas, París, Tours, Brest, Burdeos, Clermont, Dijon, Tolosa, Perpiñán, Marsella-Marignane, Ajaccio, Túnez, Argel, Orán, Casablanca, Agadir, Lisboa, Funchal, Horta.

(1) a (14). Ver notas al pie de la primera plana. (15) Caracteres del oleaje en alta mar. (16) Dirección de donde parece que proceden las olas. (17) Clases de nubes. NOTAS.—1. Las presiones de las estaciones de montaña (Izaña y Navacerrada) no están reducidas al nivel del mar, sino referidas al propio nivel de la estación.—2. Todos los datos se ajustan en el citado al Código internacional adoptado en la Conferencia de Copenhague el año 1929.—3. Los signos convencionales son también los adoptados internacionalmente. Este BOLETÍN lo publica la Sección de Predicción de la Oficina Central del Servicio Meteorológico.