



MADRID Miércoles 18 de Octubre de 1933.

Los números de los domingos se publican con retraso para dar cumplimiento a la Ley del Descanso dominical.

PRECIOS DE SUSCRIPCIÓN: España, 36 pesetas al año.—Extranjero, 72 pesetas al año.— Toda la correspondencia administrativa al señor Habilitado del Servicio Meteorológico.—Apartado 285, Madrid.

ADVERTENCIA.—No es posible garantizar la exactitud de todos los datos insertos en este BOLETÍN, recibidos en telegramas y radiogramas cifrados; pero quienes deseen obtener rectificaciones o aclaraciones pueden solicitarlas del señor Jefe del Servicio Meteorológico español.—Apartado 285, Madrid.—Teléfonos 51628, 57176 y 57167.

Main table with columns for Observaciones a 18h (TMG) de ayer (martes 17) and Observaciones a 7h u 8h (*) (TMG) de hoy (18). Includes sub-sections for 'EN LAS ÚLTIMAS 24 HORAS' and 'ESTACIONES'.

(*) Las estaciones que observan por la mañana a 7h van consignadas con letras mayúsculas. Las demás observan a 8h.—Las estaciones marcadas con asterisco *, son las instaladas en Semáforos.

EXPLICACIÓN DE LAS ABBREVIATURAS Y DE LAS ESCALAS ADOPTADAS

- (1) Valores reducidos al nivel del mar y a la gravedad normal, y expresados en mb. (milibares).—Véase en la plana siguiente el gráfico de equivalencia de estas unidades con los milímetros.
(2) Variación de la presión en las tres horas que preceden al momento de la observación.
(3) Escala de fuerza del viento
(4) Décimas partes de la cantidad de vapor de agua necesaria para la saturación. La saturación se expresa, sin embargo, con 9 y no con 10.
(5) Abreviaturas adoptadas
(6) Se refiere esta indicación a las horas transcurridas desde el último parte.— Véase en (5) el significado de las abreviaturas.
(7) Nubes bajas
(8) Altura de la base de las nubes bajas.
(9) Cantidad de nubes.
(10) Nubes medias.
(11) Nubes altas.
(12) Visibilidad.
(13) Estado del mar.—0. Calma.—1. Liana. 2. Rizada.—3. Marejadilla.—4. Marejada. 5. Gruesa.—6. Muy gruesa. 7. Arbolada.—8. Montañosa.—9. Confusa.
(14) Cantidad de lluvia.—Ip inapreciable. (Menos de 0,1 mm.)

(Continúa en la 4.ª plana.)



A 13^h (TMG)
 del *Miércoles 17*
 (Las observaciones de a bordo a 12^h).
 Escala de 1:20.000.000
 (Véase escala de altitudes al margen).
 Explicación de signos convencionales en la plana siguiente, al pie del mapa de 7^h.

A 18^h (TMG)
 del *Miércoles 17*
 Escala de 1:20.000.000.
 (Véase escala de altitudes al margen).
 Explicación de signos convencionales en la plana siguiente, al pie del mapa de 7^h.


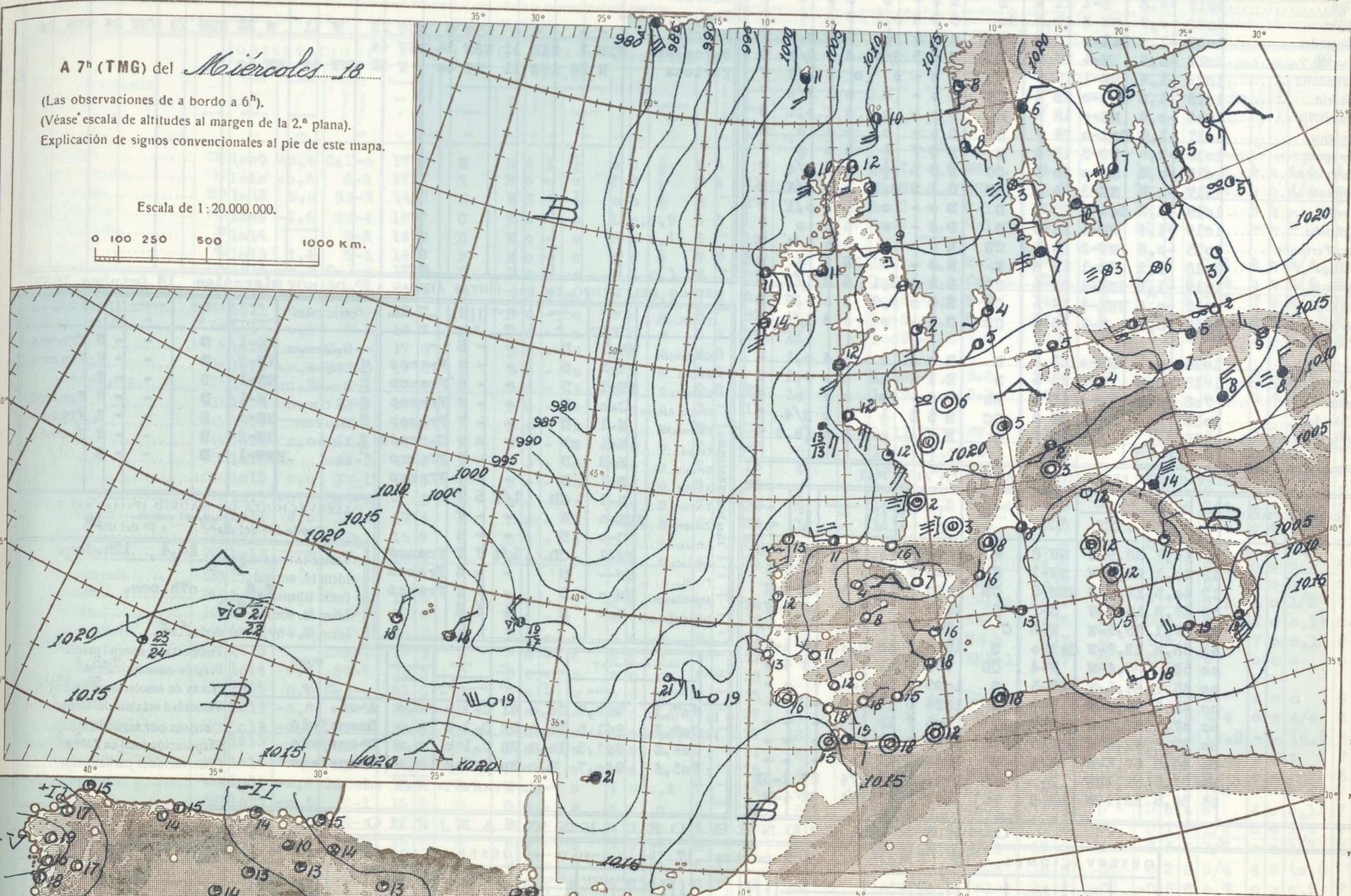
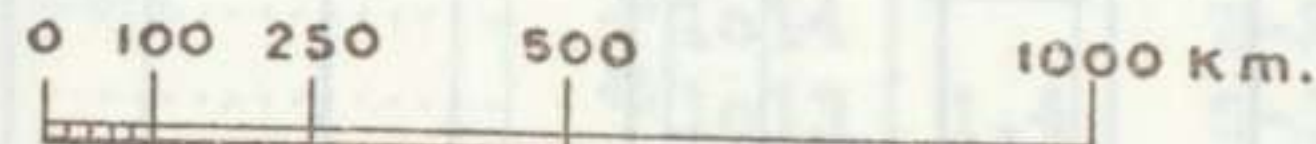
ESCALA DE ALTITUDES:
 >2000 m
 1000-2000 m
 500-1000 m
 0-500 m

A 1^h (TMG) del *Miércoles 18*
 (Las observaciones de a bordo a 0^h).
 Explicación de signos convencionales en la plana 3.^a
 (Véase escala de altitudes al margen).
 Escala de 1:30.000.000.
 0 100 500 1000 Km.

A 7^h (TMG) del *Miércoles 18*

(Las observaciones de a bordo a 6^h).
(Véase escala de altitudes al margen de la 2.^a plana).
Explicación de signos convencionales al pie de este mapa.

Escala de 1:20.000.000.



Estado del cielo y temperaturas a 18^h.
(Curvas de igual variación de la temperatura en 24^h).
Escala de 1:10.000.000.



Estado del cielo y temperaturas a 8^h.
(Curvas de igual variación de la temperatura en 24^h).
Escala de 1:10.000.000.

SIGNOS CONVENCIONALES

PRESIÓN en milibares.— Las líneas dibujadas son las «isobaras», trazadas de 5 en 5 mb, uniendo puntos de igual presión. Las letras «A» (Alta) y «B» (Baja) señalan las posiciones de los máximos y mínimos, respectivamente.
VIENTO.— Dirección indicada por la flecha, que marcha con el viento.— Fuerza por el número de barbillas; una barbilla larga equivale a dos cortas.— ☉ Calma
TEMPERATURA en grados centígrados.— Es el número escrito a la derecha de cada estación. En las de a bordo figura debajo de una raya la temperatura del agua del mar.
CIELO.— ☉ Despejado.— ☁ Menos de 0,1 con nubes.— ☁ 0,1 con nubes.— ☁ Casi despejado (1/4 con nubes).— ☁ Nuboso (1/2

con nubes).— ☁ Casi cubierto (3/4 con nubes).— ☁ 0,9 con nubes.— ☁ Más de 0,9 con nubes, pero con claros.— ☁ Cubierto.— ☁ Cielo invisible.
METEOROS.— ☉ Lluvia.— ☉ Llovizna.— ☉ Aguaceros.— ☉ Niebla.— ☉ Nieve.— ☉ Aguanieve.— ☉ Ventisca.— ☉ Nieve granulada.— ☉ Cristales de hielo en el aire.— ☉ Granizo.— ☉ Tormenta.— ☉ Relámpagos.— ☉ Truenos.— ☉ Calima.— ☉ Tempestad de arena.
Para un meteoro cualquiera x:
[x], aumentando.— x], disminuyendo.— [x], intermitente.— [x, empezando.— x], ya cesó. (x), está a la vista.
x Repetición vertical de un signo, aumento de intensidad.— xx Idem horizontal, mayor extensión.
MAR.— ☉ Marejada.— ☉ Gruesa.— ☉ Arbolada

ESTADO GENERAL

SITUACIÓN ATMOSFÉRICA A 7^h DEL *miércoles 18*

La borrasca del Atlántico se extiende desde Azores hasta Islandia amenazando invadir las Costas Occidentales del Continente Europeo; sobre Italia meridional se sitúan las bajas del Mediterráneo. Quedan núcleos sueltos de presiones altas sobre la Península Ibérica y sobre Francia y Alemania.
Quedan algunas nubes en el Norte de nuestra Península y el Litoral de Levante. En el resto de España aparece el cielo despejado.

TIEMPO PROBABLE HASTA LA MAÑANA DEL *jueves 19*

- REGIONES.
- I.— Galicia: Cielo con nubes, lloviznas, marejada en el Oeste y marejadilla en el Cantábrico
 - II.— Cantabria:
 - III.— Duero:
 - IV.— Centro y Extremadura:
 - V.— Ebro:
 - VI.— Cataluña:
 - VII.— Baleares:
 - VIII.— Levante: Buen tiempo con pocas nubes.
 - IX.— Sudeste:
 - X.— Guadalquivir:
 - XI.— Costa Sur:
 - XII.— Norte de Marruecos:

DIRECCIÓN Y VELOCIDAD (EN KILÓMETROS POR HORA) DEL VIENTO A DISTANCIAS ALTURAS SOBRE EL NIVEL DEL MAR

Table with columns: ESTACIONES, OBSERVACIONES A 13h (TMG) DE AYER martes 17. Rows include La Coruña, Vigo, Gijón, Santander, Igueldo, Valladolid, Madrid, Guadalajara, Badajoz, Zaragoza, Barcelona, Alicante, Sevilla, Córdoba, San Fernando, Málaga, Almería, Mahón, Melilla, Tetuán, Larache, S. Cruz de Tenerife, Izaña, Cabo-Juby, Villa Cisneros.

Table with columns: OBSERVATORIOS, 200 m., 500 m., 1.000 m., 1.500 m., 2.000 m., 3.000 m., 4.000 m., 5.000 m., 6.000 m. Rows include 13h.ayer Madrid, De hoy a 7h. Madrid, Barcelona, Tortosa.

ESTADO DEL TIEMPO EN LAS LÍNEAS AÉREAS A 8h DE HOY miércoles 18 Octubre 1933

Table with columns: ESTACIONES, VIENTO, TIEMPO, NUBOSIDAD, PASO DE SIERRA. Rows include Guadalajara, Atienza, Sigüenza, Molina Aragón, Calamocha, Teruel, Belchite, Alcañiz, Tortosa, Zaragoza, Lérida, Igualada, Falset, Montblanch, Barcelona.

OBSERVACIONES EFECTUADAS A BORDO EN ALTA MAR

Table with columns: NOMBRE DEL BUQUE, Hora TMG, Situación, Viento, Tiempo presente, Presión en milibares, Nubosidad total, Oleaje. Rows include 12, 12, 12, 18, 18, 00, 00, 00, 00, 00, 00, 06, 06.

OBSERVACIONES DE MADRID (Parque del Retiro) Desde 13h del día 17 a 7h del día 18

Table with columns: TEMPERATURA MÁXIMA, IDEM id. normal, IDEM MÍNIMA, IDEM id. normal, IDEM id. a 0m,10 del suelo, NUBES, Temperatura normal media, Presión normal, Horas de insolación, Velocidad máxima del viento, Evaporación total en 24h, Observaciones particulares.

Table with columns: HORAS, PRESIÓN BAROMÉTRICA A 0°, Temperatura, Humedad, VIENTO, Lluvia o nieve, NUBES. Rows include 13, 18, 1, 7.

OBSERVACIONES DEL EXTRANJERO

Large table with columns: ESTACIONES, OBSERVACIONES A 18h (TMG) DE AYER martes 17, EN LAS ÚLTIMAS 24 HORAS, OBSERVACIONES A 7h (TMG) DE HOY miércoles 18. Rows include Estocolmo, Dantzig, Copenhague, Hamburgo, Berlín, Francfort, Munich, Praga, Viena, Berna, Turín, Roma, Mesina, Vestmannö (Islandia), Lerwick, Tynemouth, Blacksod Point, Valencia, Londres, Utrecht-De Bilt, Bruselas, París, Tours, Brest, Burdeos, Clermont, Dijon, Tolosa, Perpiñán, Marsella-Marignane, Ajaccio, Túnez, Argel, Orán, Casablanca, Agadir, Lisboa, Funchal, Horta.

(1) a (14). Ver notas al pie de la primera plana. (15) Caracteres del oleaje en alta mar. (16) Dirección de donde parece que proceden las olas. (17) Clases de nubes. NOTAS.-1. Las presiones de las estaciones de montaña (Izaña y Navacerrada) no están reducidas al nivel del mar, sino referidas al propio nivel de la estación.-2. Todos los datos se ajustan en el citado al Código internacional adoptado en la Conferencia de Copenhague el año 1929.-3. Los signos convencionales son también los adoptados internacionalmente. Este BOLETÍN lo publica la Sección de Predicción de la Oficina Central del Servicio Meteorológico. MADRID.-TALLERES DEL INSTITUTO GEOGRÁFICO Y CATASTRAL