



MADRID viernes 16 de Junio de 1933.

Los números de los domingos se publican con retraso para dar cumplimiento a la Ley del Descanso dominical.

PRECIOS DE SUSCRIPCIÓN: España, 36 pesetas al año. - Extranjero, 72 pesetas al año. - Toda la correspondencia administrativa al señor Habilitado del Servicio Meteorológico. - Apartado 285, Madrid.

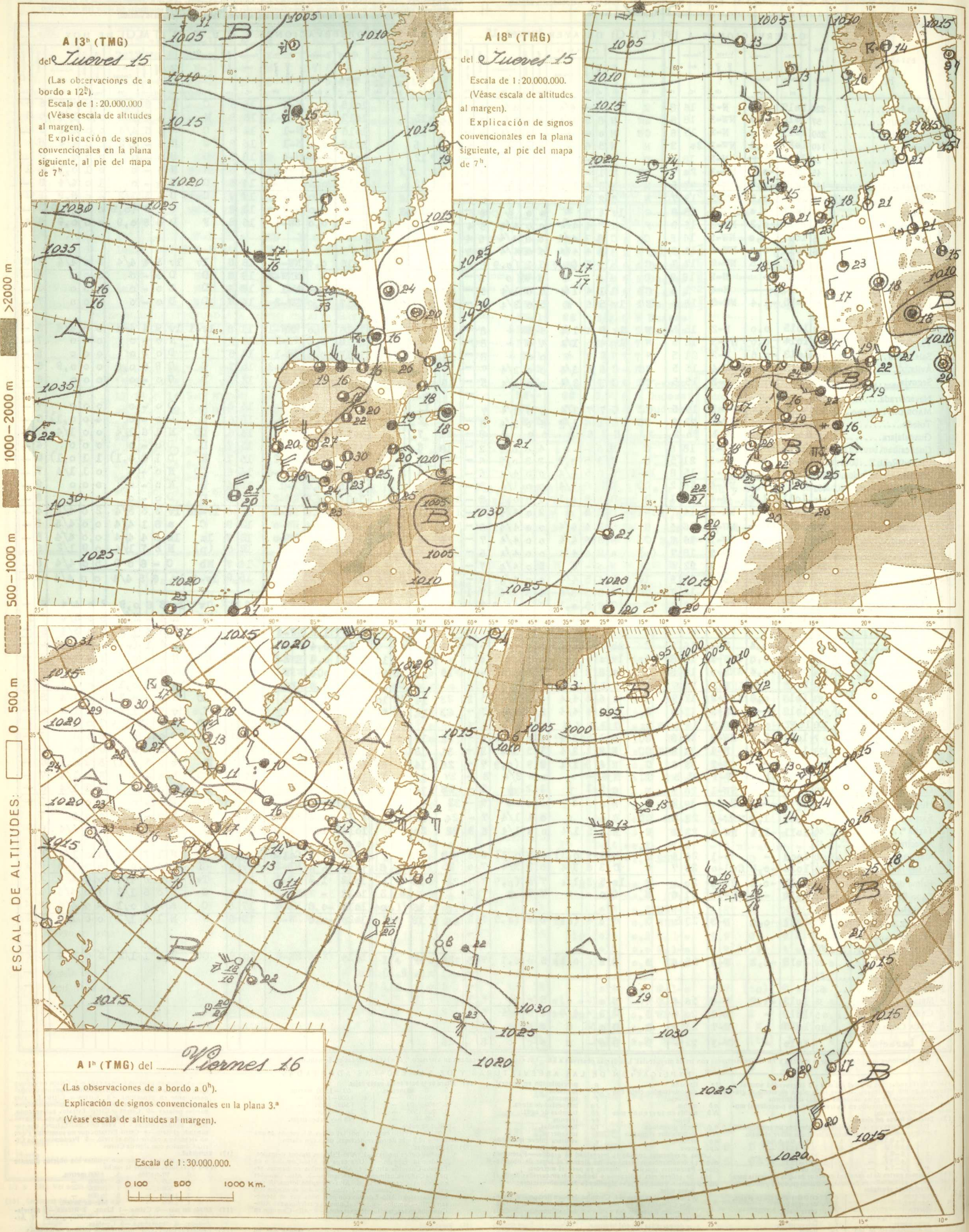
ADVERTENCIA. - No es posible garantizar la exactitud de todos los datos insertos en este BOLETÍN, recibidos en telegramas y radiogramas cifrados; pero quienes deseen obtener rectificaciones o aclaraciones pueden solicitarlas del señor Jefe del Servicio Meteorológico español. - Apartado 285, Madrid. - Teléfonos 51628, 57176 y 57167.

Main table with columns for 'ESTACIONES', 'OBSERVACIONES A 18h (TMG) DE AYER', 'EN LAS ÚLTIMAS 24 HORAS', and 'OBSERVACIONES A 7h U 8h (\*) (TMG) DE HOY'. It lists various weather stations and their corresponding meteorological data.

(\*) Las estaciones que observan por la mañana a 7h van consignadas con letras mayúsculas. Las demás observan a 8h. - Las estaciones marcadas con asterisco \*, son las instaladas en Semáforos.

EXPLICACIÓN DE LAS ABBREVIATURAS Y DE LAS ESCALAS ADOPTADAS. A table explaining the abbreviations and scales used in the meteorological data, including terms like 'llovizna', 'niebla', 'nubes bajas', etc.





**A 13<sup>h</sup> (TMG)**  
del *Tuesday 15*  
(Las observaciones de a bordo a 12<sup>h</sup>).  
Escala de 1:20.000.000  
(Véase escala de altitudes al margen).  
Explicación de signos convencionales en la plana siguiente, al pie del mapa de 7<sup>h</sup>.

**A 18<sup>h</sup> (TMG)**  
del *Tuesday 15*  
Escala de 1:20.000.000.  
(Véase escala de altitudes al margen).  
Explicación de signos convencionales en la plana siguiente, al pie del mapa de 7<sup>h</sup>.

**A 1<sup>h</sup> (TMG)** del *Viernes 16*  
(Las observaciones de a bordo a 0<sup>h</sup>).  
Explicación de signos convencionales en la plana 3.<sup>a</sup>  
(Véase escala de altitudes al margen).  
Escala de 1:30.000.000.  
0 100 500 1000 Km.

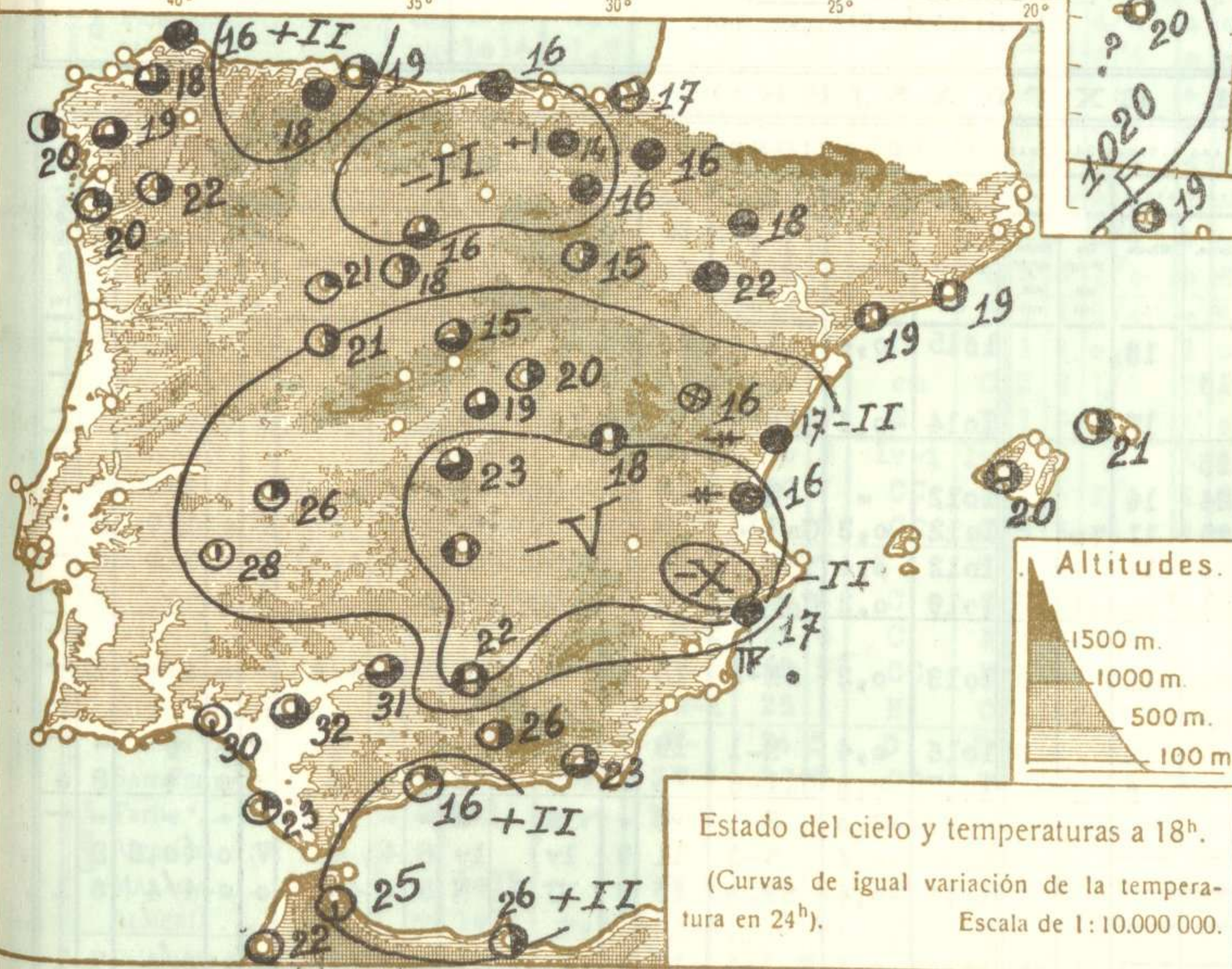
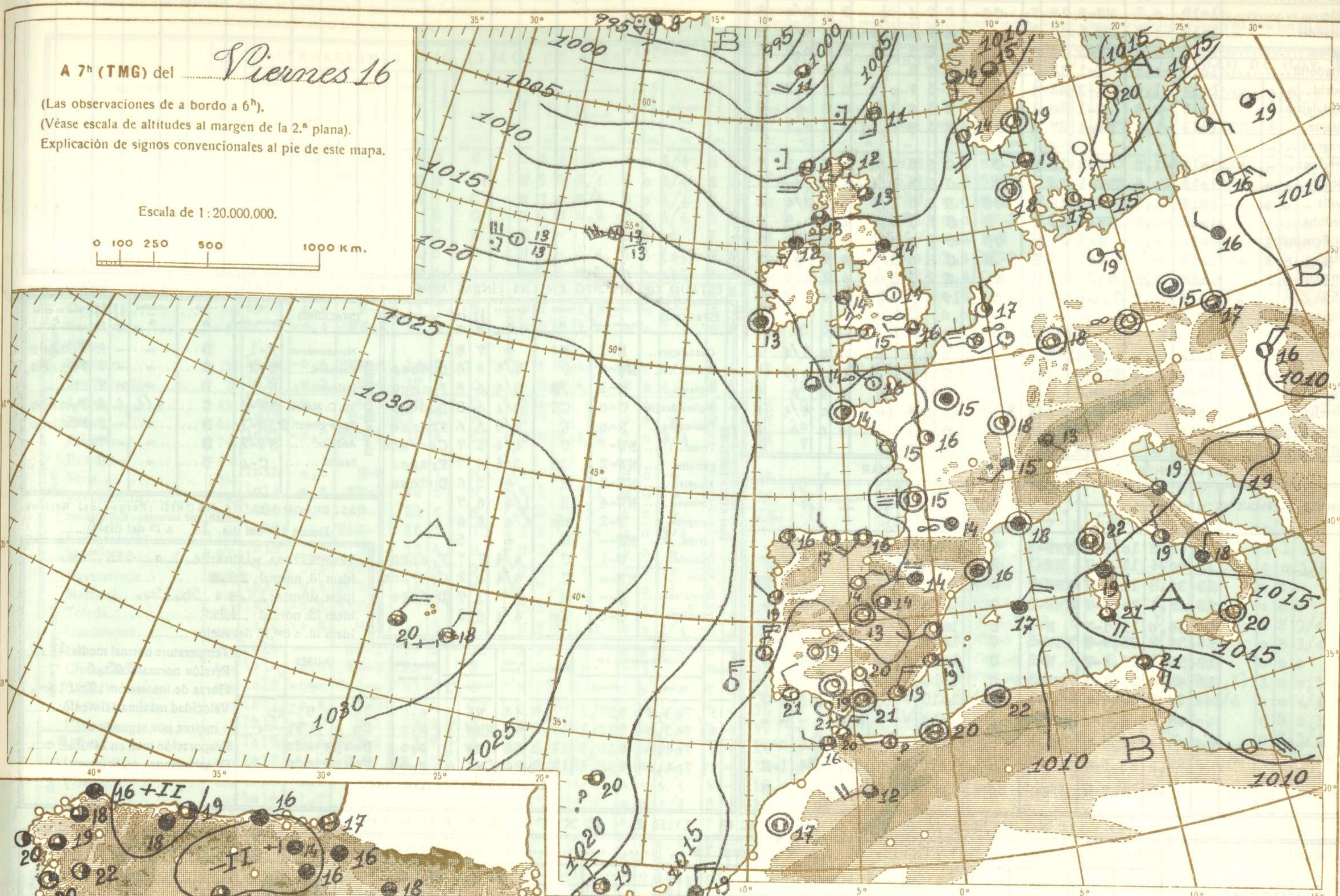


A 7<sup>h</sup> (TMG) del *Viernes 16*

(Las observaciones de a bordo a 6<sup>h</sup>).  
(Véase escala de altitudes al margen de la 2.<sup>a</sup> plana).  
Explicación de signos convencionales al pie de este mapa.

Escala de 1:20.000.000.

0 100 250 500 1000 km.



SIGNOS CONVENCIONALES

**PRESIÓN** en milibares.— Las líneas dibujadas son las «isobaras», trazadas de 5 en 5 mb, uniendo puntos de igual presión. Las letras «A» (Alta) y «B» (Baja) señalan las posiciones de los máximos y mínimos, respectivamente.  
**VIENTO**.— Dirección indicada por la flecha, que marcha con el viento.— Fuerza por el número de barbillas; una barbilla larga equivale a dos cortas.— ☉ Calma.  
**TEMPERATURA** en grados centígrados.— Es el número escrito a la derecha de cada estación. En las de a bordo figura debajo de una raya la temperatura del agua del mar.  
**CIELO**.— ☉ Despejado.— ☁ Menos de 0,1 con nubes.— ☁ 0,1 con nubes.— ☁ Casi despejado (1/4 con nubes).— ☁ Nuboso (1/2 con nubes).— ☁ Casi cubierto (3/4 con nubes).— ☁ 0,9 con nubes.

☁ Más de 0,9 con nubes, pero con claros.— ☁ Cubierto.— ☁ Cielo invisible.  
**METEOROS**.— ☉ Lluvia.— ☉ Llovizna.— ☉ Aguaceros.— ☉ Niebla.— ☉ Nieve.— ☉ Aguanieve.— ☉ Ventisca.— ☉ Nieve granulada.— ☉ Cristales de hielo en el aire.— ☉ Granizo.— ☉ Tormenta.— ☉ Relámpagos.— ☉ Truenos.— ☉ Calima.— ☉ Tempestad de arena.  
Para un meteoro cualquiera: ☉ | ☉, aumentando.— ☉ | ☉, disminuyendo.— ☉ | ☉, intermitente.— ☉ | ☉, empezando.— ☉ | ☉, ya cesó. (☉), está a la vista.  
☉ ☉ Repetición vertical de un signo, aumento de intensidad.— ☉ ☉ Idem horizontal, mayor extensión.  
**MAR**.— ☉ Marejada.— ☉ Cruzca.— ☉ Arbolada

ESTADO GENERAL

SITUACIÓN ATMOSFÉRICA A 7<sup>h</sup> DEL *Viernes 16*.

La borrasca del Atlántico Norte se corre hacia Oriente y se sitúa al Sudeste de Islandia. Permanecen las presiones altas sobre Azores y se debilita el centro anticiclónico del Báltico; sobre Italia y el Mediterráneo hay una zona de bajas relativas.

En nuestra Península ha llovido en Levante, Cataluña y Cantabria; por el centro y Sudoeste la nubosidad era escasa a 7 horas.

TIEMPO PROBABLE HASTA LA MAÑANA DEL *Sábado 17*.

REGIONES.

- I.— Galicia;
- II.— Cantabria;
- III.— Duero;
- IV.— Centro y Extremadura;
- V.— Ebro;
- VI.— Cataluña;
- VII.— Baleares;
- VIII.— Levante;
- IX.— Sudeste;
- X.— Guadalquivir;
- XI.— Costa Sur;
- XII.— Norte de Marruecos;

Cielo con nubes; aguaceros tormentosos.





DIRECCIÓN Y VELOCIDAD (EN KILÓMETROS POR HORA) DEL VIENTO A DISTINTAS ALTURAS SOBRE EL NIVEL DEL MAR

Table with columns: ESTACIONES, OBSERVACIONES A 13h (TMG) DE AYER jueves 15. Rows include La Coruña, Vigo, Gijón, Santander, Igueldo, Valladolid, Madrid, Guadalajara, Badajoz, Zaragoza, Barcelona, Alicante, Sevilla, Córdoba, San Fernando, Málaga, Almería, Mahón, Melilla, Tetuán, Larache, S. Cruz de Tenerife, Izaña, Cabo-Juby, Villa Cisneros, Ceuta.

Table with columns: OBSERVATORIOS, 200 m., 500 m., 1.000 m., 1.500 m., 2.000 m., 3.000 m., 4.000 m., 5.000 m., 6.000 m. Rows include A 7h. hoy, Tortosa.

ESTADO DEL TIEMPO EN LAS LÍNEAS AÉREAS A 8h DE HOY viernes 16 junio 1933

Table with columns: ESTACIONES, VIENTO, TIEMPO, NUBOSIDAD, PASO DE SIERRA. Rows include Guadalajara, Atienza, Sigüenza, Molina Aragón, Calamocha, Teruel, Belchite, Alcañiz, Tortosa, Zaragoza, Lérida, Igualada, Falset, Montblanch, Barcelona.

OBSERVACIONES EFECTUADAS A BORDO EN ALTA MAR

Table with columns: NOMBRE DEL BUQUE, Hora TMG, SITUACIÓN, Viento, Tiempo presente, Presión en milibares, Nubosidad total, etc. Rows include 12 49,8, 12 50,4, 12 34,8, 12 47,6, 18 34,0, 18 54,2, 18 55,1, 18 48,0, 00 54,5, 00 48,0, 00 48,4, 00 84,0, 06 37,5.

OBSERVACIONES DE MADRID (Parque del Retiro). (Altitud: 667 metros).

Table with columns: TEMPERATURA MÁXIMA, IDEM ÍD. NORMAL, IDEM MÍNIMA, IDEM ÍD. NORMAL, IDEM ÍD. A 0m, 10 del suelo, etc. Rows include 24,1 a 12h, 20m, 10,0 a 5h, 15m, 19,5.

Table with columns: HORAS, PRESIÓN BAROMÉTRICA A 0p, Temperatura, Humedad, VIENTO, Lluvia o nieve, NUBES, etc. Rows include 13, 18, 1, 7.

OBSERVACIONES DEL EXTRANJERO

Large table with columns: ESTACIONES, OBSERVACIONES A 18h (TMG) DE AYER jueves 15, EN LAS ÚLTIMAS 24 HORAS, OBSERVACIONES A 7h (TMG) DE HOY viernes 16. Rows include Estocolmo, Dantzig, Copenhague, Hamburgo, Berlín, Francfort, Munich, Praga, Viena, Berna, Turín, Roma, Mesina, Vestmannö, Lerwick, Tynemouth, Blacksod Point, Valentia, Londres, Utrecht-De Bilt, Bruselas, París, Tours, Brest, Burdeos, Clermont, Dijon, Tolosa, Perpiñán, Marsella-Marignane, Ajaccio, Túnez, Argel, Orán, Casablanca, Agadir, Lisboa, Funchal, Horta.

(1) a (14). Ver notas al pie de la primera plana. (15) Caracteres del oleaje en alta mar. (16) Dirección de donde parece que proceden las olas. (17) Clases de nubes. NOTAS.-1. Las presiones de las estaciones de montaña Izaña y Navacerrada no están reducidas al nivel del mar, sino referidas al propio nivel de la estación.-2. Todos los datos se ajustan en el código al Código internacional adoptado en la Conferencia de Copenhague el año 1929.-3. Los signos convencionales son también los adoptados internacionalmente. Este BOLETÍN lo publica la Sección de Predicción de la Oficina Central del Servicio Meteorológico.