

INSTITUTO GEOGRÁFICO Y CATASTRAL

BOLETÍN DEL SERVICIO METEOROLÓGICO

Año XXXIX
Núm. 89

1931
30 de Marzo

OBSERVACIONES DEL EXTRANJERO

ESTACIONES	PRESIÓN MILIBARES				VIENTO	TEMPERATURA	TIEMPO		PRESIÓN MILIBARES				VIENTO	ESTACIONES	PRESIÓN MILIBARES				VIENTO	ESTACIONES	PRESIÓN MILIBARES				VIENTO																		
	A O.		VARIACIÓN	C			D.	F.	C.	***	****	A O.			VARIACIÓN	C	D.	F.			C.	***	****	A O.		VARIACIÓN	C	D.	F.	C.	***	****	A O.		VARIACIÓN	C	D.	F.	C.	***	****		
	N.	M.G.N.										N.												M.G.N.									N.	M.G.N.								N.	M.G.N.
ISLANDIA	Seydisfjord								1017,5	Cal-e			De Bild	28.0	0.0	5	E-1	-1	N	D	1030,1	NE-2			Le Helder	28.4	0.0	3	N-2	3	N	N	30,0	N-2									
	Reykjavik	07.5	-1,0	5	3	0	7	N	A					Flesinga	27.7	0.0	4	ESE-3	2	N	D					Bruselas	27.9	0.2	4	NE-1	1	N	N										
	Vestfmannö								10,8	E-9					Zurich	24.4	-0.2	7	N-e	-3	N	N					Berna	23.9	-0.2	5	N-e	-3	N	N									
	Thorshavn	23.2	-1.4	3	SSS-6	4	N	N		25,7	SSE-4				Ginebra	23.9	-0.2	3	NNE-1	1	N	N					Lugano	22.8	-0.2	3	SE-e	5	N	N									
	Stensele	34.9	0.6	3	Cal-o	-17	D	D		23,7	Cal-o				Calais												Abbeville	25.5	-0.2	5	ENE-2	2	N	N									
	Ostersund									24,7	N-2				El Havre	23.7	0.0	3	E-3	5	N	N					Maguncia																
	Hernosánd	33.6	1.4	3	Cal-o	-5	D	D		22,1	Cal-o				Brest	18.7	0.0	2	S-2	9	N	N					Lorient	20.1	0.0	3	ESE-3	10	N	N									
	Särna	36.0	1.4	3	NW-3	-13	D	D		23,7	NNW-4				Rennes	21.3	-0.2	5	ENE-3	7	N	N					Argentan																
	Karlstad	32.3	2.2	3	N-3	-6	D	D		23,3	N-1				Paris	24.9	-0.2	7	E-2	4	D							Nancy	25.7	0.0	4	NE-3	-1	N	N								
	Estocolmo	30.1	2.6	2	N-1	-4	D	D		23,0	NNE-1				Estrasburgo													Tours	22.1	0.0	2	NE-2	4	N	N								
	Jönköping	31.9	1.8	4	Cal-o	-8	D	D		24,2	NNW-1				Dijon	23.1	-0.4	5	NNE-3	1	N	N																					
Wisby	27.9	2.2	3	N-3	-2	N	N		22,7	N-6				Rochefort																													
Kalmar	28.8	2.6	3	NNW-3	-3	D	D		22,7	Cal-1				Clermont																													
Bronnö														Lyon	23.3	0.0	3	NNW-1	2	N	N																						
Vallersund														Burdeos	19.7	0.0	3	Cal-o	9	NE	NB																						
Kinn	31.3	0.4	3	E-2	0	N	D		28,9	C N-4				Bayona	20.9	0.4	3	SSW-2	10	N	N																						
Dombaas	32.7	1.6	3	N-1	-6	D	N		25,8	SW-2				Tolosa	20.2	0.6	4	W-2	11	N	N																						
Utsire	30.6	1.2	3	ENE-2	0	D	D		27,3	N-5				Marignane	20.3	0.6	4	Cal-o	7	N	N																						
Færder	32.8	1.6	3	NE-3	-2	D	D		24,6	W-1				Perpiñan	18.5	0.6	2	SE-1	15	?	N																						
Lister	33.3	2.0	3	NNW-2	2	D	D		25,3	NW-4				Ajaccio	18.2	?		Cal-o	8	N	N																						
Skagen	31.0	2.2	1	ENE-2	1	D	D		24,8	NW-1				Oporto	21.8	0.0	3	ENE-1	10	N	N	19.5	NW-4																				
Hanstholm	29.5	1.4	3	E-2	2	D	D		25,5	NW-1				Coimbra																													
Blaavands	29.0	1.4	3	ENE-1	1	D	D		26,1	NW-3				Lisboa	23.1	0.0	3	NNW-3	12	N	D	20.7	NW-2																				
Copenhague	29.2	2.0	3	ENE-3	-1	D	D		24,2	NW-1				Lagos	22.1	0.0	3	N-1	14	N	D	21.9	NW-4																				
Hammershus	26.0	1.4	3	ENE-3	-1	D	D		23,1	W-2				Funchal	29.8	0.4	3	NE-2	17	D	D	20.4	W-2																				
Lerwick	27.9	0.0	3	S-2	2	N	NB		28,7	SE-1				Horta	10.3	0.0	7	SSE-4	14	LL	LL	10.3	SW-1																				
Stornoway	19.0	-0.4	6	SSE-3	4	N	LL		21,0	SE-2				Turin	24.1	0.6	3	NE-2	5	NB	D	10.3	SSE-9																				
Wick									24,4	SSE-6				Milan	24.6	0.2	3	E-3	5	N	N	14.8	N-3																				
Aberdeen														Pádua	23.4	0.0	2	NE-2	5	N	N																						
Malin Head									16,3	SSE-6				Venecia																													
Renfrew														Génova	19.4	0.8	1	NE-3	5	N	N	16.5	ESE-2																				
Tynemouth	25.4	-0.2	6	NNW-4	4	N	NB		26,7	W-4				Florenzia	18.6	0.4	3	NE-2	9	N	N	16.7	?																				
Blacksod	11.3	-0.8	8	N-5	4	N	N		11,9	SE-5				Liorna	16.7	0.6	1	NE-1	15	N	N	15.7	Cal-o																				
Donaghadde	19.7	-0.6	6	SSE-3	4	N	N		21,6	SSE-3				Ancona	23.3	1.2	3	ESE-3	8	N	N	?	SW-5																				
Holyhead	19.1	-0.8	6	NNW-3	6	N	LL		20,5	SE-2				Zara	?	1.0	1	SE-3	?	D	D	15.1	E-2																				
Cranwell														Roma	19.1	0.0	3	NE-2	8	N	N	18.2	E-3																				
Yarmouth	20.5	-0.6	7	SE-5	4	N	N		30,0	SE-3				Magdalena																													
Valentia	10.3	-0.8	6	SSE-5	?	N	A		13,0	S-5				Taranto	20.5	2.0	2	NNE-4	9	D	D	15.7	ESE-3																				
Pembroque	27.5	-0.6	5	ESE-2	6	D	NB		19,3	SE-5				Mesina	17.9	0.2	1	Cal-o	13	D	D	14.6	W-2																				
Ross-on-Wye														Tánger	21.8	0.4	4	SSW-1	11	DU	D	15.9	NNE-2																				
Londres	24.6	0.0	3	SE-3	4	N	N		26,4	ESE-2				Oran	19.4	0.8	3	Cal-o	10	NB	NB	17.7	N-3																				
Scilly	16.8	-1.0	6	ESE-5	9	N	LL							Argel	?	?		Cal-o	?	N	N	16.3	Cal-o																				
Plymouth	19.2	-1.0	6	SE-3	7	NB	LL		21,2	E-5				Bizerta																													
Calshot	22.5	0.6	3	SE-5	7	N	N		24,8	SE-6				Túnez	21.8	0.4	3	Cal-o	12	N	D	16.7	NNW-0																				
Ouernsey	20.2	0.2	4	SE-2	6	N	LL		22,4	ESE-3				Rabat	21.8	0.4	3	Cal-o	12	N	D	16.1	Cal-o																				
Borkum	27.7	-1.0	8	ENE-2	2	N	N		29,5	NW-3				Fez	22.3	1.0	3	SSW-1	9	D	D	20.3	Cal-o																				
Loningem	28.0	0.2	4	NW-1	1	N	N		26,6	NW-2				Tazza</																													

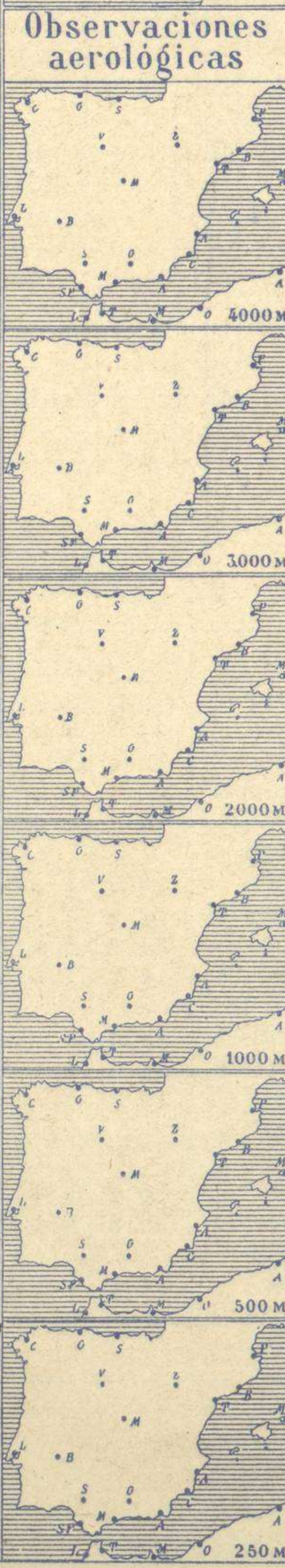
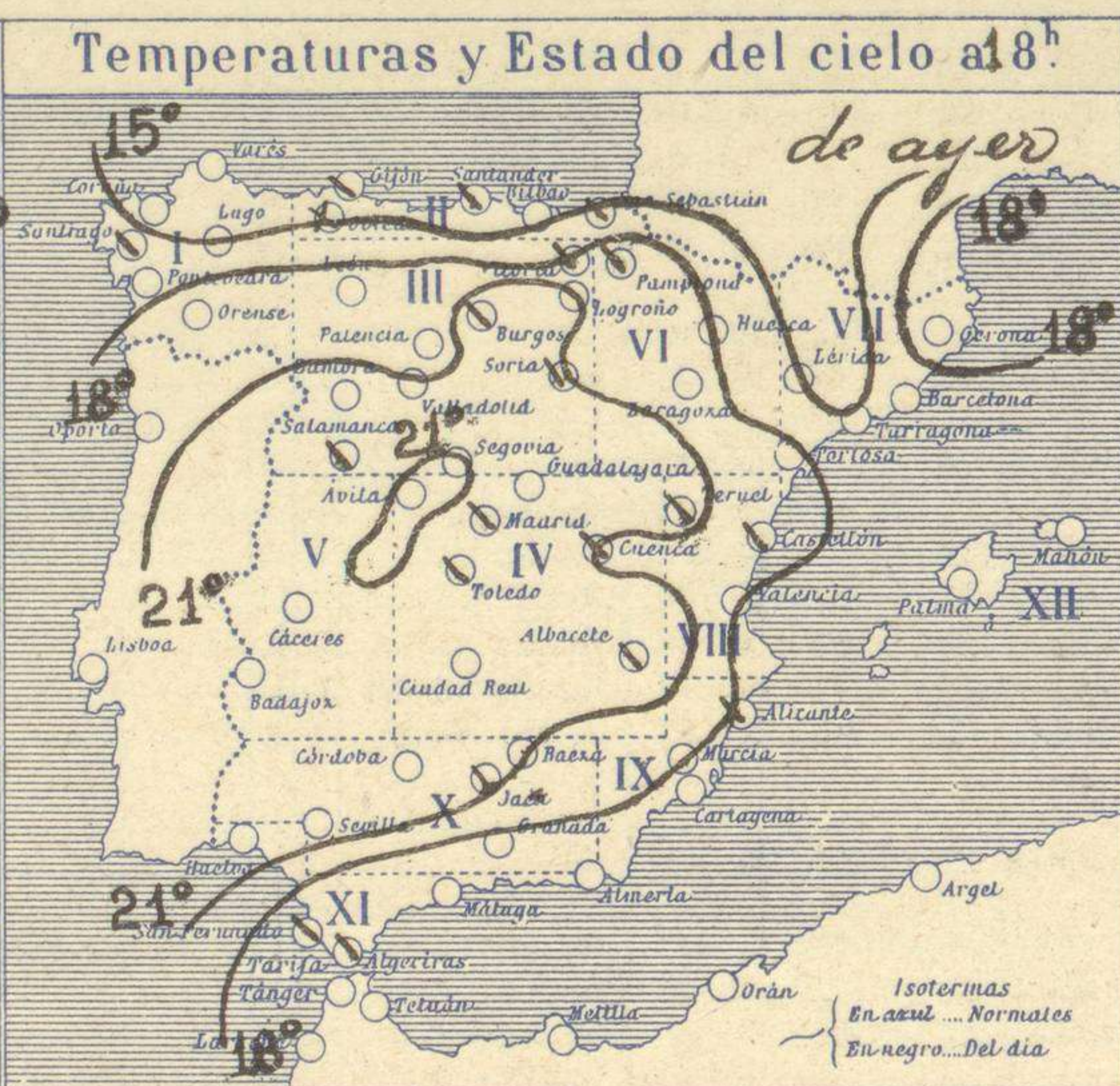
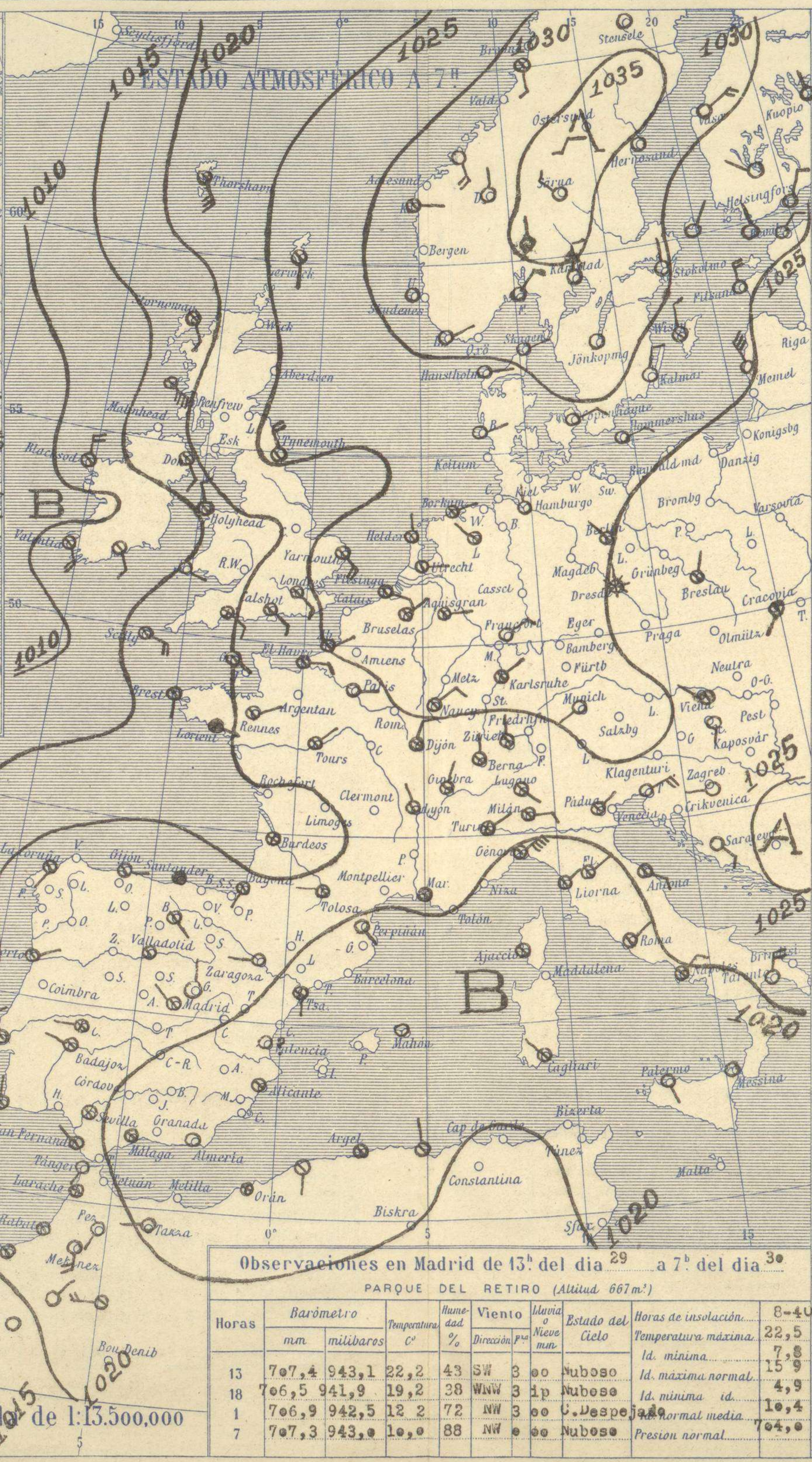


SERVICIO METEOROLÓGICO ESPAÑOL.

Boletín del *Lunes 30 de Marzo de 1.931*

AÑO XXXIX

Núm. 89



Estado General

La perturbación atmosférica del Atlántico, camina hacia el NE y se halla hoy al occidente de las islas Británicas.- Las presiones altas formando un anticiclón bien determinado se hallan sobre la península escandinava.- El tiempo mejora por Europa y especialmente en España.- Los vientos soplan flejes de dirección variable y la temperatura se mantiene suave.

Tiempo probable

EN LAS REGIONES.

I
II
III
IV
V
VI
VII
VIII
IX
X
XI
XII

Vientos flejes de dirección variable y buen tiempo.

Temperaturas extrema y Lluvia

Estaciones	Temperaturas		Lluvia
	Máx	Mínim	
La Coruña	22	8	1
Santiago			7
Pontevedra			
Lugo			
Orense	19		
Oijón	18	11	1
Oviedo	19	10	2
Santander	17	11	ip
Bilbao			
San Sebastián	20	8	
León	18	3	
Zamora			
Palencia	19	4	
Burgos	20	6	04
Soria	20	5	
Valladolid	21	5	
Salamanca	21	5	
Ávila	17	6	
Segovia	17	6	
Madrid	23	8	
Toledo	23	10	
Guadalajara	21	7	ip
Cuenca	19	6	
Ciudad-Real			7
Albacete	22	10	
Caceres	24	9	
Badajoz	24	10	
Vitoria	21	5	5
Logroño	24	7	1
Pamplona	20	6	
Huesca	23	9	
Zaragoza			10
Lérida			
Gerona	23	8	
Barcelona	18		
Tarragona	23	11	
Tortosa			11
Teruel	20	5	
Castellón	24	12	
Valencia	25	9	
Alicante	26	11	
Murcia	28	10	
Sevilla	27	11	
Córdoba			10
Jaén	24	13	
Baeza	21	11	
Granada	23	9	
Huelva	26	11	
San Fernando	21	13	
Tarifa			12
Algeciras	22	12	
Málaga	18	11	
Almería	19	11	
Palma			
Ibiza			
Mahón	21	11	
Las Palmas			
St Cruz de T.	27	16	
Laguna			
Izaña	13	5	
Tetuán	21		
Melilla			
Tánger			10

Observaciones en Madrid de 13^h del día 29 a 7^h del día 30

PARQUE DEL RETIRO (Altitud 667 m²)

Horas	Barómetro		Temperatura	Humedad	Viento	Nieve	Estado del Cielo	Horas de insolación	
	mm	milibaros						8-40	Temperatura máxima
13	707,4	943,1	22,2	43	SW	3 00	Nuboso	22,5	
18	706,5	941,9	19,2	38	WNW	3 1p	Nuboso	7,8	
1	706,9	942,5	18,2	72	NW	3 00	Despejado	4,9	
7	707,3	943,0	10,0	88	NW	0 00	Nuboso	10,4	

