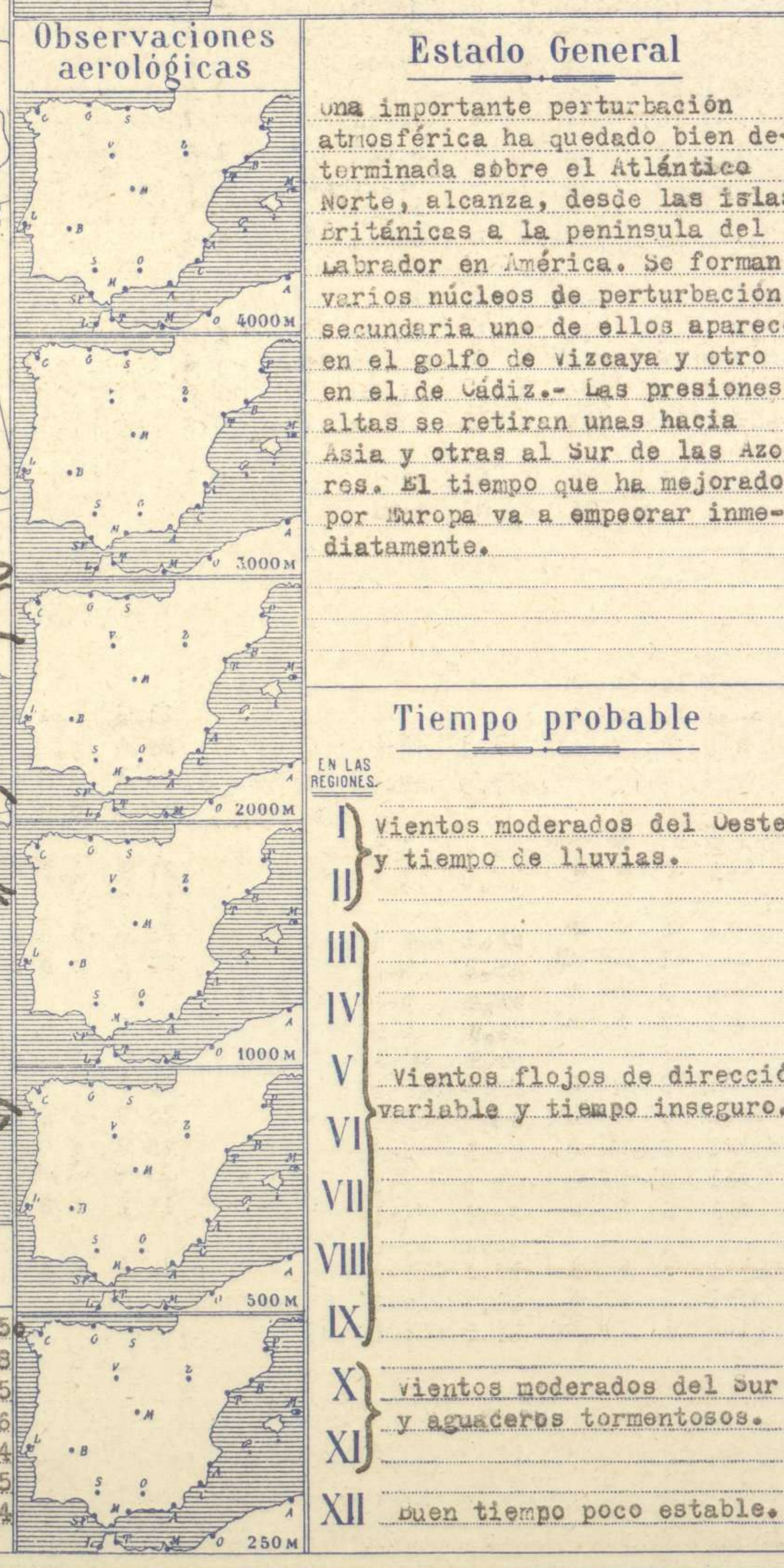
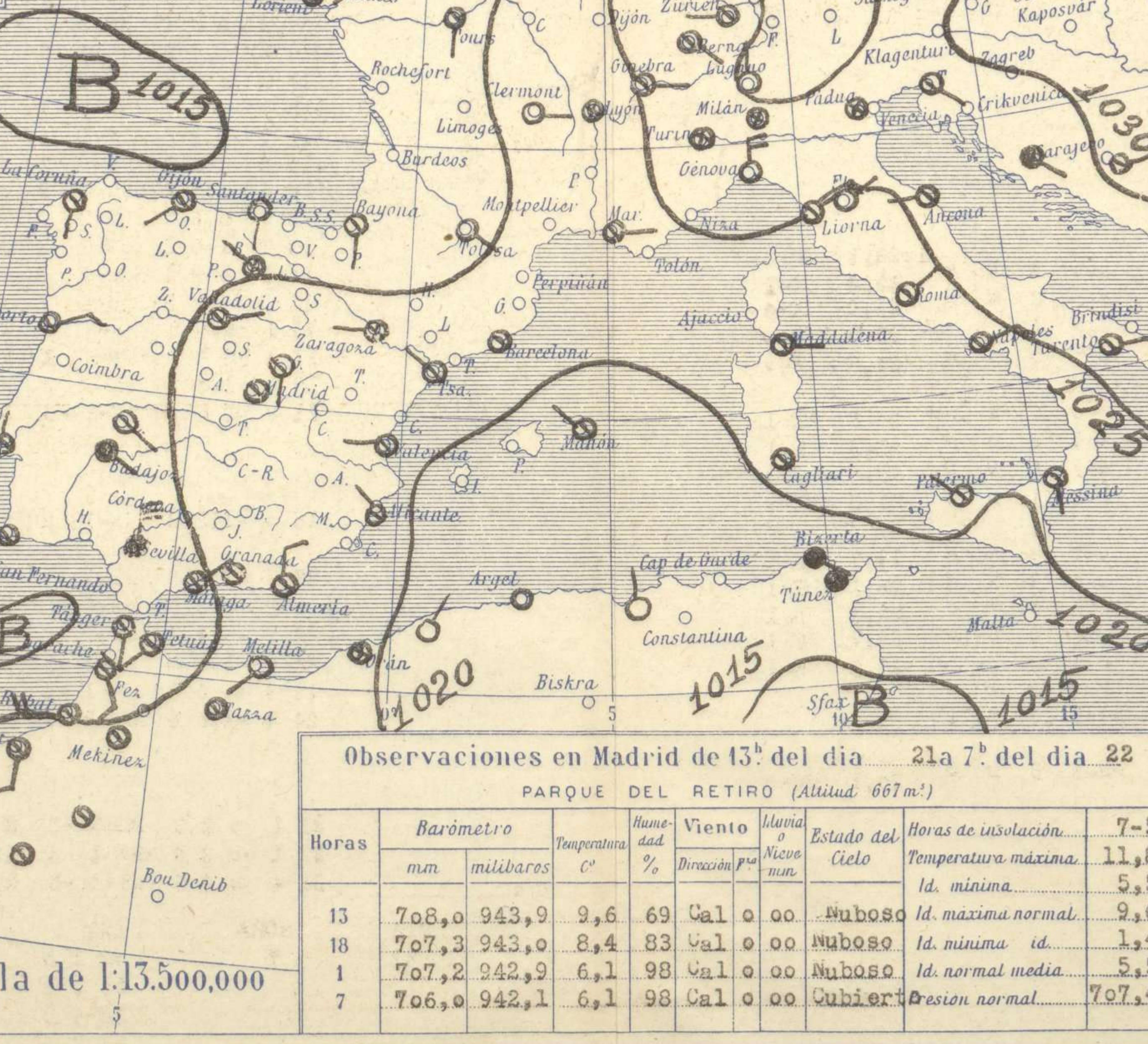
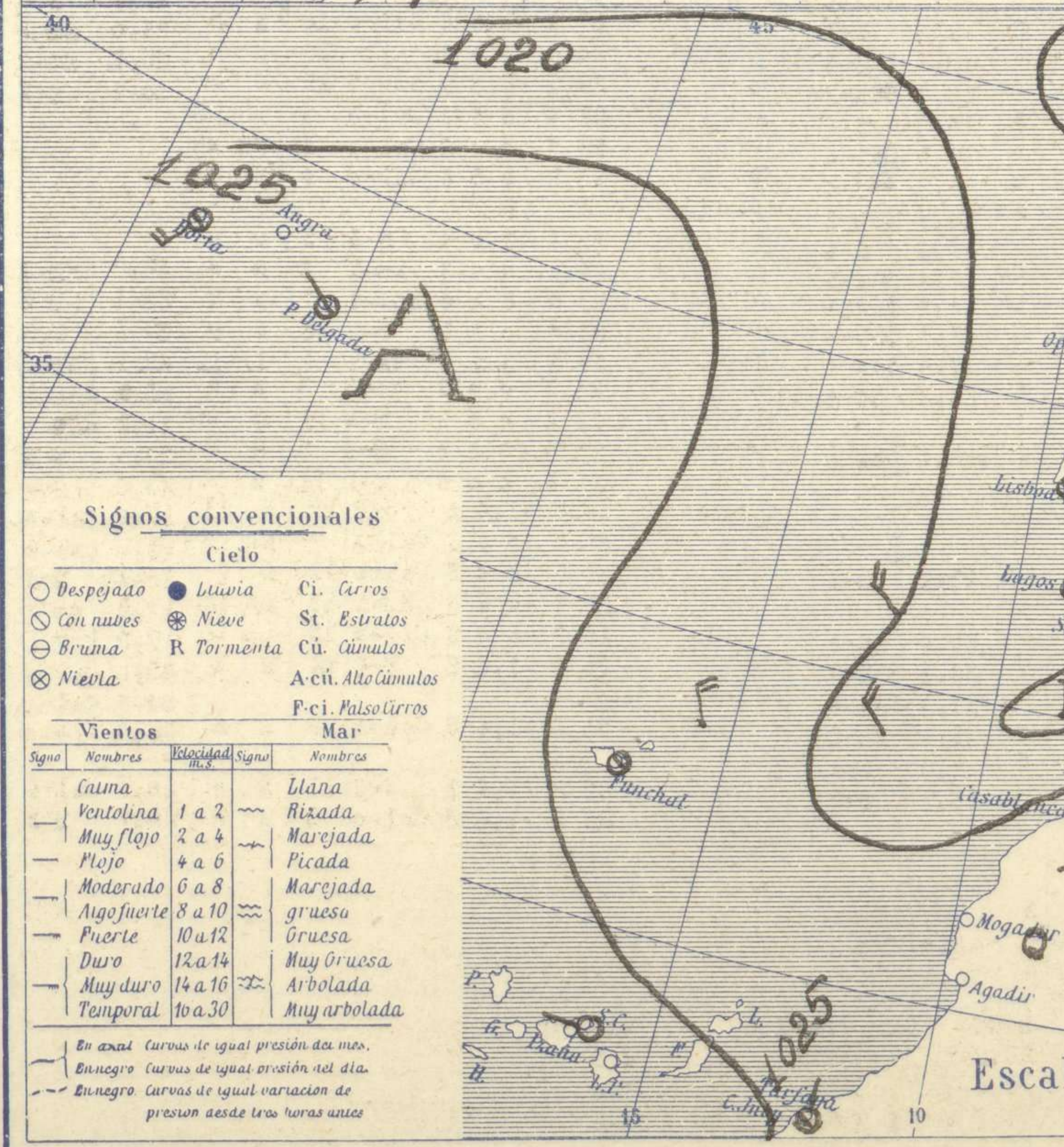


Estaciones	Temperaturas y Lluvia		
	Máx.	Mínim.	mm.
La Coruña	12	8	2
Santiago	9	6	7
Pontevedra	16		
Lugo			
Orense	10	4	3
Oijón	12	8	
Oviedo	10	6	
Santander	12	8	
Bilbao	12	6	
San Sebastián	17	6	
León		-5	
Zamora	10	1	
Palencia	2	1	
Burgos	6	1	
Soria	11	0	
Valladolid	3	-2	
Salamanca	13	-5	
Ávila	12	2	
Segovia	11	2	
Madrid	12	6	
Toledo	15	5	
Guadalajara	14	3	
Cuenca	14	2	
Ciudad-Real	12	2	
Albacete	14	-1	
Cáceres	11	6	
Badajoz	10	8	5
Vitoria	11	2	
Logroño	3	0	
Pamplona	9	0	
Huesca	4	0	
Zaragoza	3	1	
Lerida			
Osona	14	4	
Barcelona	13	8	
Tarragona	13	9	
Tortosa	16	6	
Teruel	20	-3	
Castellón	14	7	
Valencia	15	5	
Alicante	17	10	
Murcia	20	5	
Sevilla	15	8	2
Córdoba	12	8	2
Jáen	14	8	
Baeza	11	4	
Granada		3	
Huelva	16	7	15
San Fernando	17		
Tarifa	15	13	
Algeciras	18	12	1
Málaga	20	10	
Almería	17	6	
Palma	17		
Ibiza			
Mahón	13	8	
Las Palmas			
Stº Cruz de T.	21	6	
Laguna			
Izania		0	
Tetuán		9	
Melilla	16	12	1
Tánger		11	04



Observaciones aerológicas

Estado General

una importante perturbación atmosférica ha quedado bien determinada sobre el Atlántico Norte, alcanza, desde las islas británicas a la península del Labrador en América. Se forman varios núcleos de perturbación secundaria uno de ellos aparece en el golfo de vizcaya y otro en el de Cádiz.- Las presiones altas se retiran unas hacia Asia y otras al Sur de las Azores. El tiempo que ha mejorado por Europa va a empeorar inmediatamente.

Tiempo probable

EN LAS REGIONES:

I } Vientos moderados del Oeste y tiempo de lluvias.

II }

III }

IV }

V } Vientos flojos de dirección variable y tiempo inseguro.

VI }

VII }

VIII }

IX }

X } vientos moderados del sur y aguaceros tormentosos.

XI }

XII } buen tiempo poco estable.

Signos convencionales

Cielo

○ Despejado ● Lluvia Ci. Cirros
 ☁ Con nubes ❄ Nieve St. Estratos
 ☁ Bruma R Tormenta Cú. Cúmulos
 ☁ Niebla Acú. Alto Cúmulos
 ☁ Pci. Pajoso Cirros

Vientos

Signo	Nombres	Velocidad	Signo	Nombres
—	Calma	1 a 2	—	Llana
—	Ventolina	2 a 4	—	Rizada
—	Muy flojo	4 a 6	—	Marejada
—	Flojo	6 a 8	—	Picada
—	Moderado	8 a 10	—	Marejada gruesa
—	Algofuerte	10 a 12	—	Gruesa
—	Duro	12 a 14	—	Muy gruesa
—	Muy duro	14 a 16	—	Arbolada
—	Temporal	16 a 30	—	Muy arbolada

En azul Curvas de igual presión del mar.
 En negro Curvas de igual presión del día.
 En negro Curvas de igual variación de presión desde tres horas antes.

