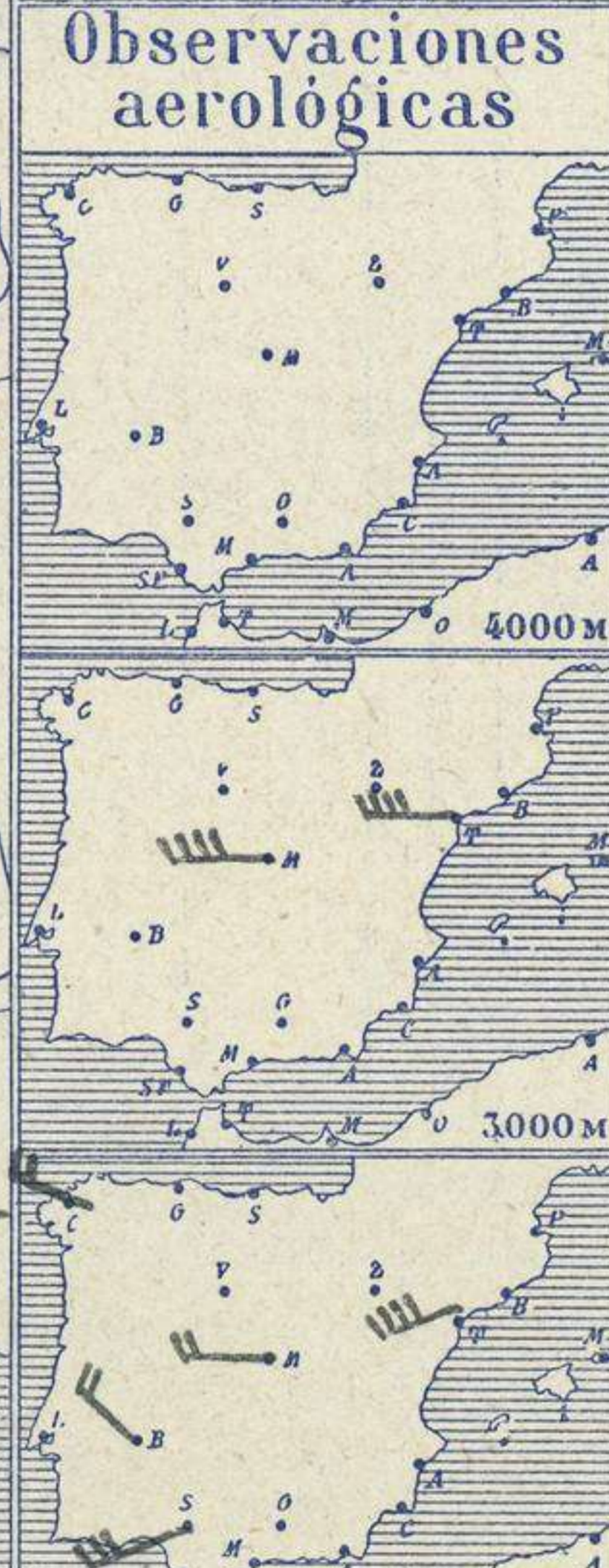
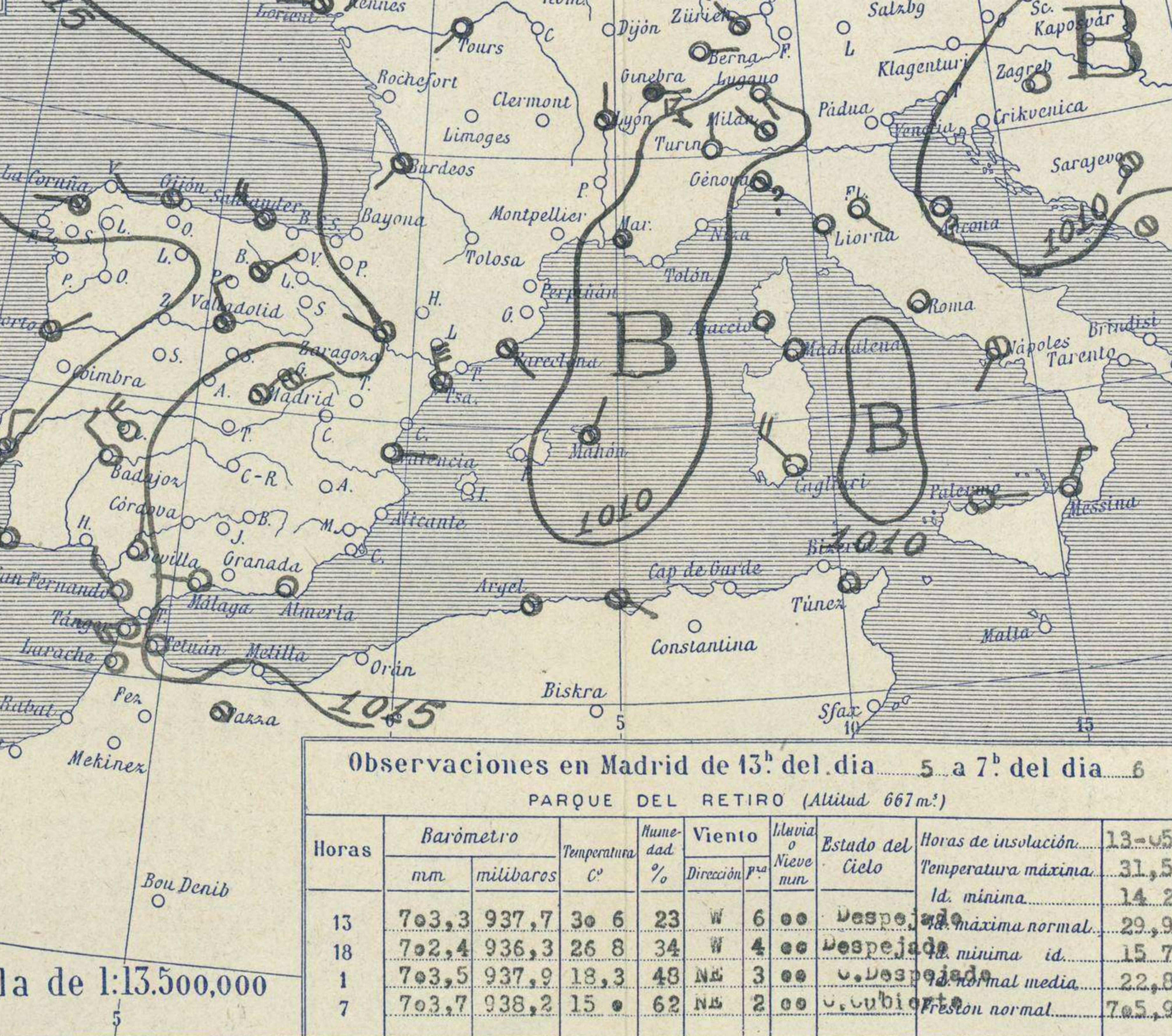
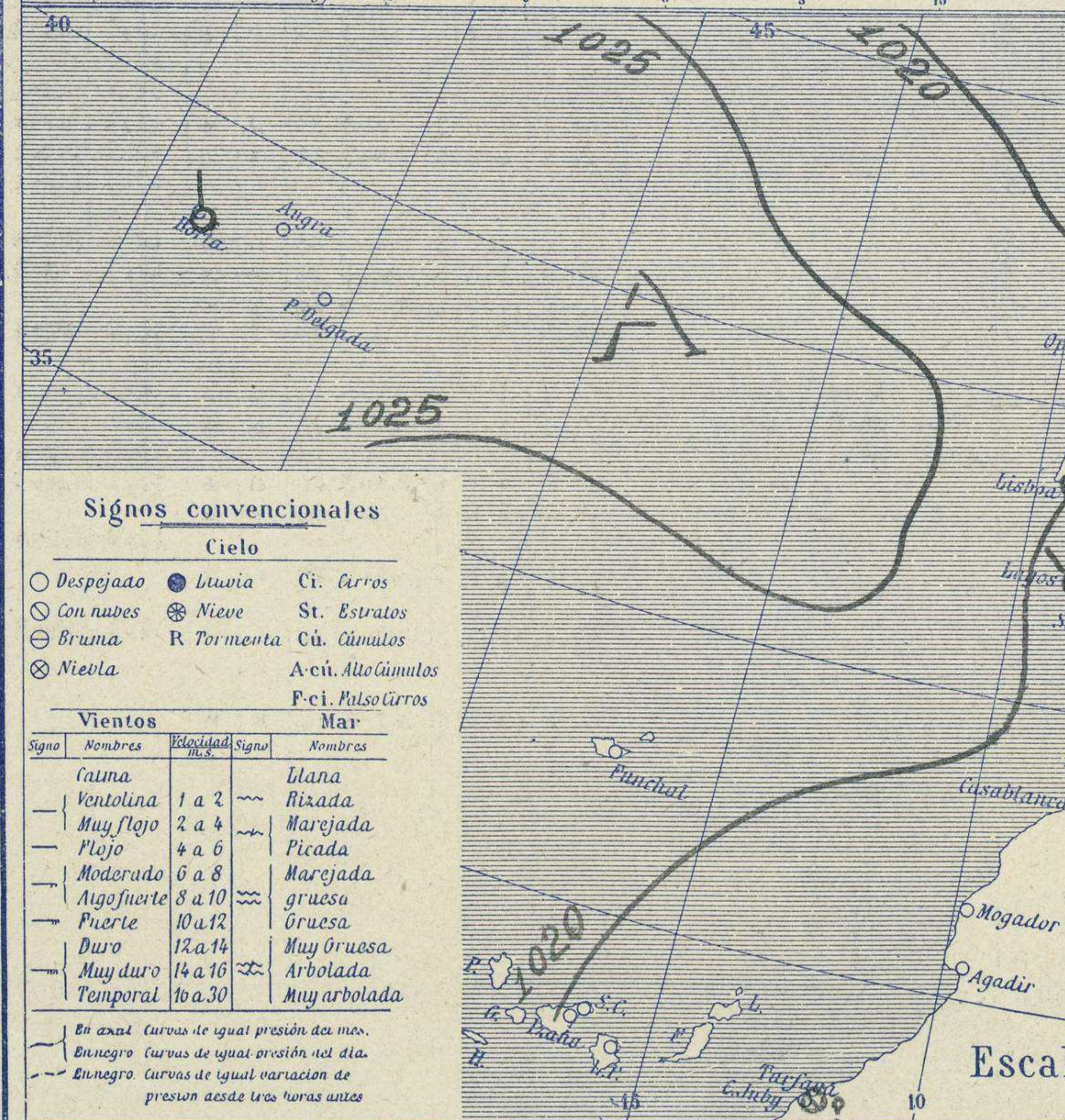


Temperaturas extrema y Lluvia

Estaciones	Temperaturas		Lluvia mm
	Max.	Minim.	
La Coruña	20	12	63
Santiago	19	10	
Pontevedra	22		
Lugo			
Orense	24	11	
Gijón	20	12	
Oviedo	20	11	
Santander	20	14	5
Bilbao			
San Sebastian	22	13	10
León	20		
Zamora			
Palencia	25	16	
Burgos	24	9	
Soria	22	12	
Valladolid	26	11	
Salamanca	29	6	
Ávila	24	8	
Segovia	30	10	
Madrid	32	14	
Toledo		15	
Guadalajara	30	15	
Cuenca	30	14	
Ciudad-Real		13	
Albacete	33	16	
Cáceres	28	12	
Badajoz	27	13	
Vitoria	23	11	
Logroño	30	13	
Pamplona	29	11	
Huesca	32	16	
Zaragoza	34	17	
Lérida			
Osona	33	19	
Barcelona	30	21	
Tarragona	27		
Tortosa		20	
Teruel	30	13	
Castellón	27	20	
Valencia	30	21	
Alicante	31	20	
Murcia	35	19	
Sevilla	36	15	
Córdoba		18	
Jaén		18	
Baeza	35		
Granada	33	16	
Huelva	32	15	
San Fernando	25	18	
Tarifa	24	18	
Algeciras	32	20	
Málaga	26	23	
Almería	27	19	
Palma	32	19	
Ibiza			
Mahón	28	21	
Las Palmas			
St. Cruz de T.			
Laguna			
Izaña			
Tetuán			18
Melilla			
Tánger			17



Estado General

En el mar del Norte existe una perturbación atmosférica poco importante y otra de menor interés ocupa la parte occidental del mediterráneo. Sobre las Azores se extiende un área de presiones altas formando un anticiclón bien definido y caracterizado. En España los vientos seplan flojes o moderados de la región del oeste y el cielo está nuboso.



EN LAS REGIONES.

vientos moderados de la región del Oeste y aguaceros. marejada.

vientos flojes y moderados de la región del oeste y cielo nuboso.

Observaciones en Madrid de 13^h del día 5 a 7^h del día 6

PARQUE DEL RETIRO (Altitud 667 m.)

Horas	Barómetro		Temperatura C°	Humedad %	Viento Dirección F.M.	Lluvia Nieve mm	Estado del Cielo	Horas de insolación	Temperatura máxima	Id. mínima	Normal media	Presión normal
	mm	milibares										
13	703.3	937.7	30.6	23	W 6.00		Despejado	13-45	31.5	14.2	29.9	705.9
18	702.4	936.3	26.8	34	W 4.00		Despejado		31.5	15.7	22.8	705.9
1	703.5	937.9	18.3	48	NE 3.00		Nuboso		31.5	15.7	22.8	705.9
7	703.7	938.2	15.0	62	NE 2.00		Nuboso		31.5	15.7	22.8	705.9

Signos convencionales

Cielo		Mar	
○ Despejado	● Lluvia	Ci. Cirros	
☁ Con nubes	⊙ Nieve	St. Estratos	
☁ Bruma	R Tormenta	Cú. Cúmulos	
☁ Niebla		A. en Alto Cúmulos	
		P. ci. P. alto Cirros	

Vientos		Mar	
Signo	Nombres	Signo	Nombres
—	Calma	—	Ullana
—	Ventolina	—	Rizada
—	Muy flojo	—	Marejada
—	Flojo	—	Picada
—	Moderado	—	Marejada
—	Algo fuerte	—	gruesa
—	Fuerte	—	gruesa
—	Duro	—	Muy gruesa
—	Muy duro	—	Arbolada
—	Temporal	—	Muy arbolada

En azul Curvas de igual presión del día.
En negro Curvas de igual presión del día.
En negro Curvas de igual variación de presión desde tres horas antes.

Escala de 1:13.500.000

