

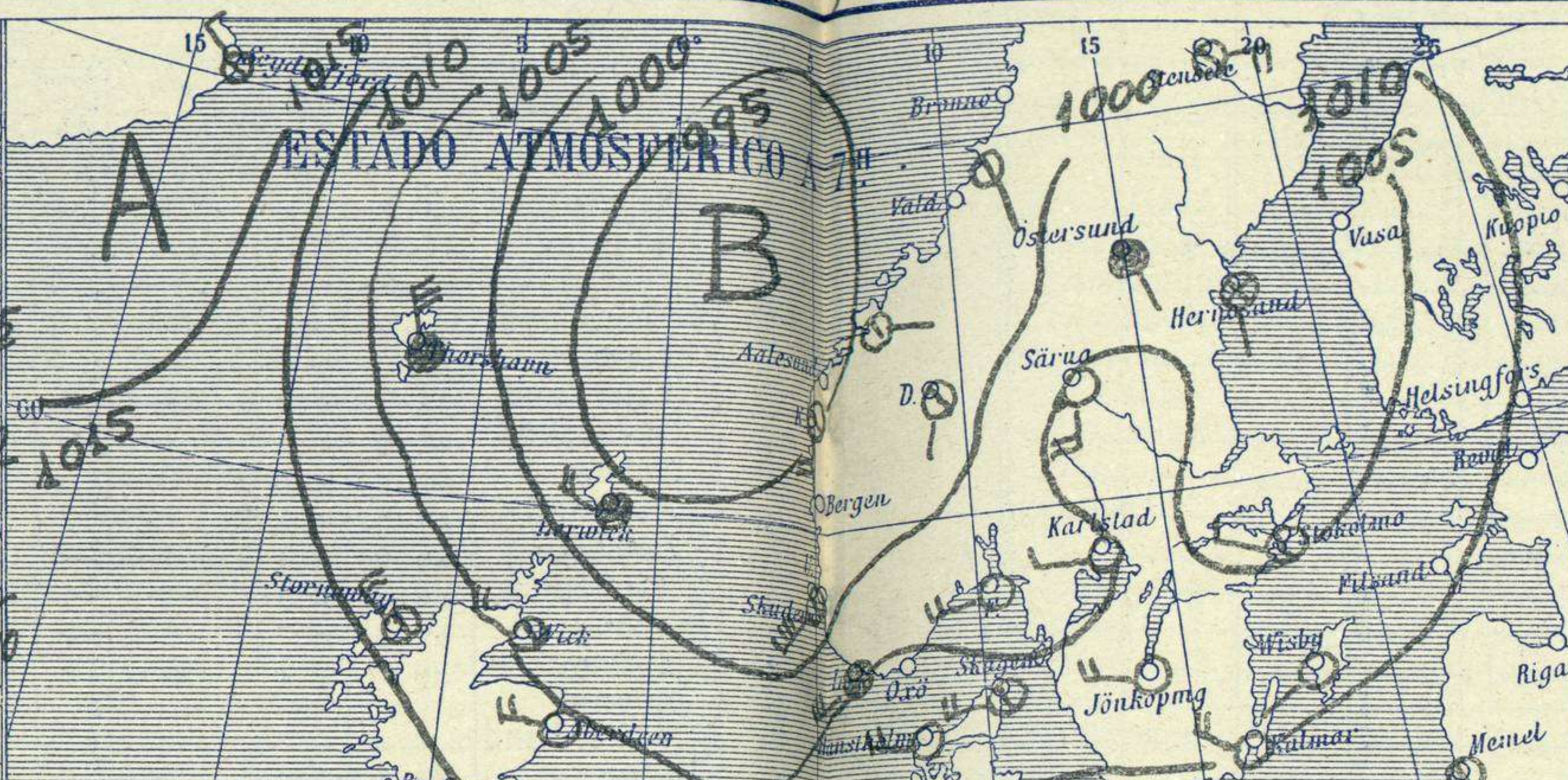
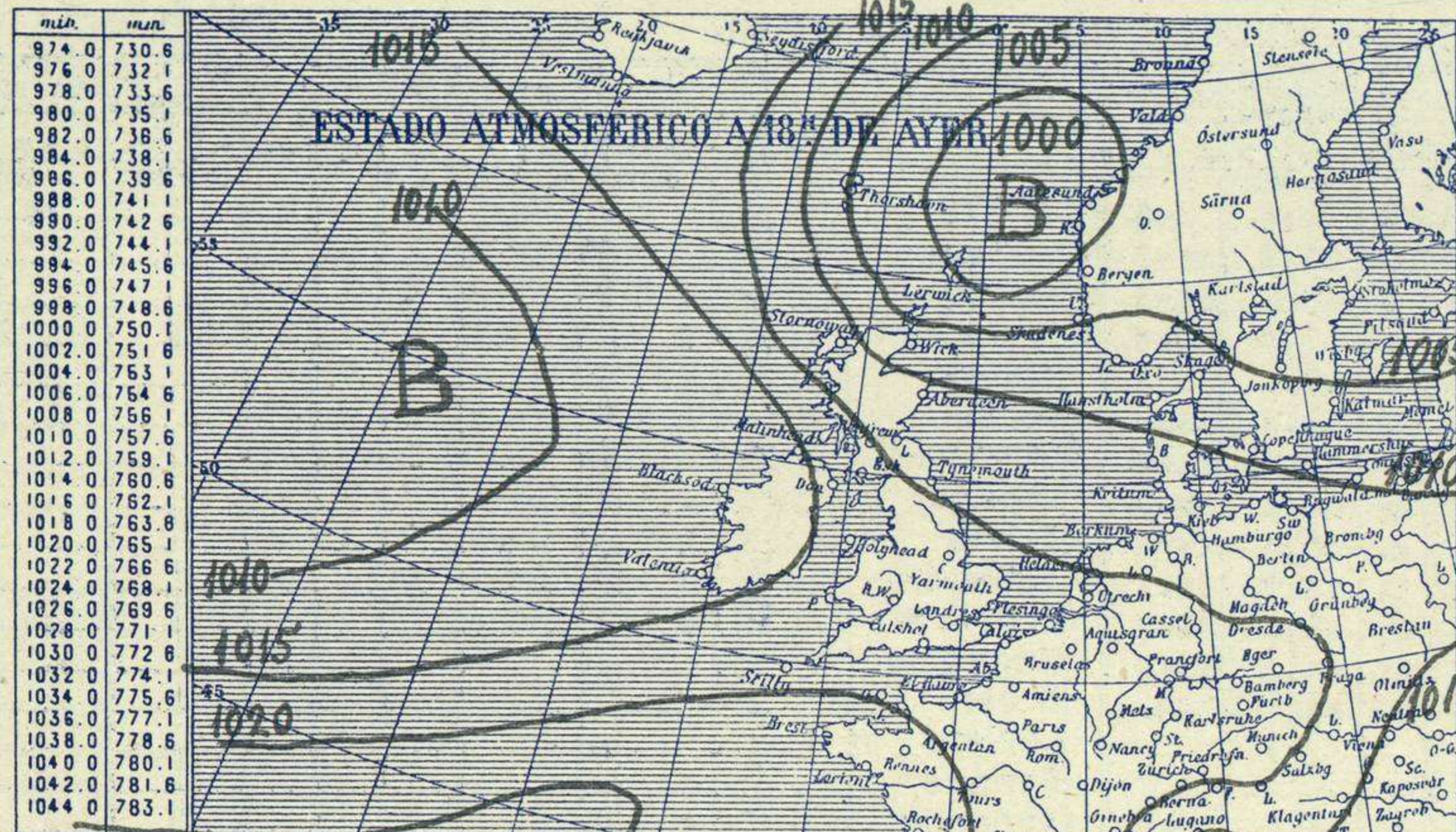


SERVICIO METEOROLÓGICO ESPAÑOL.

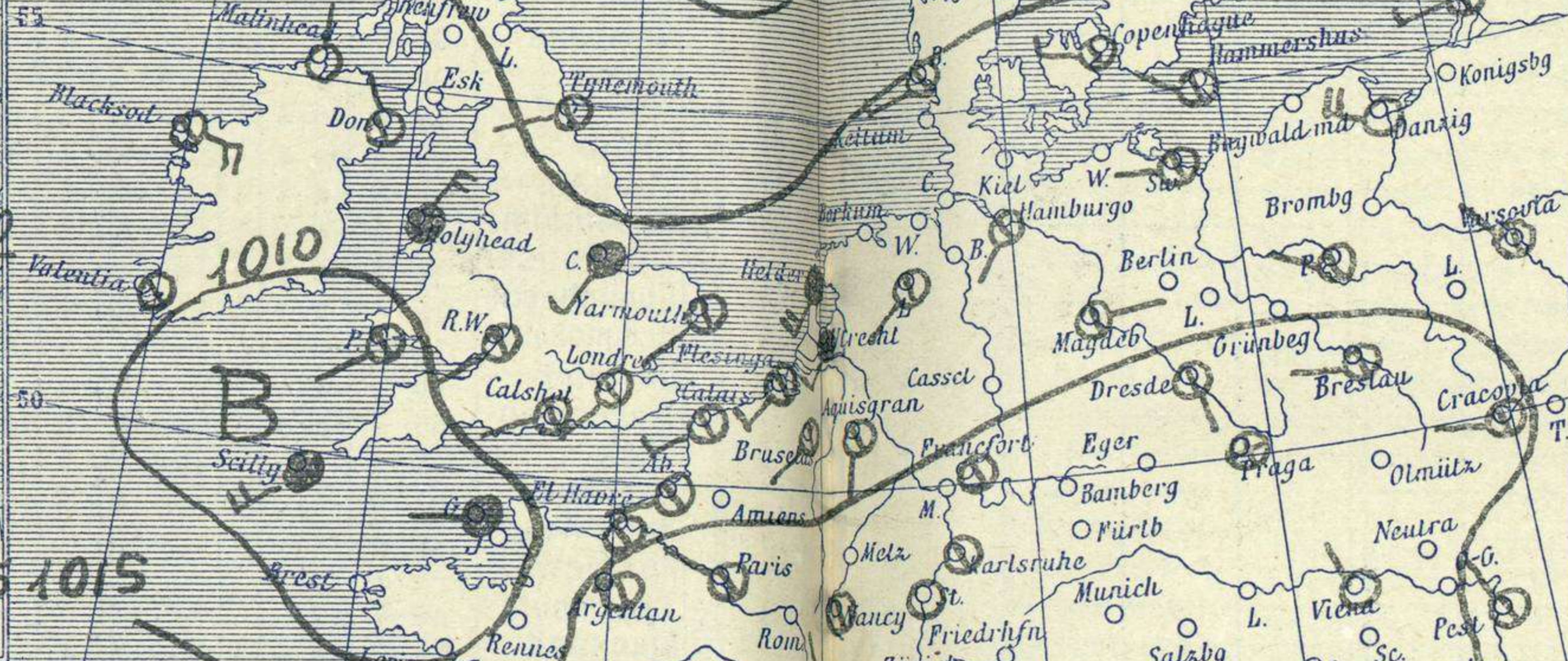
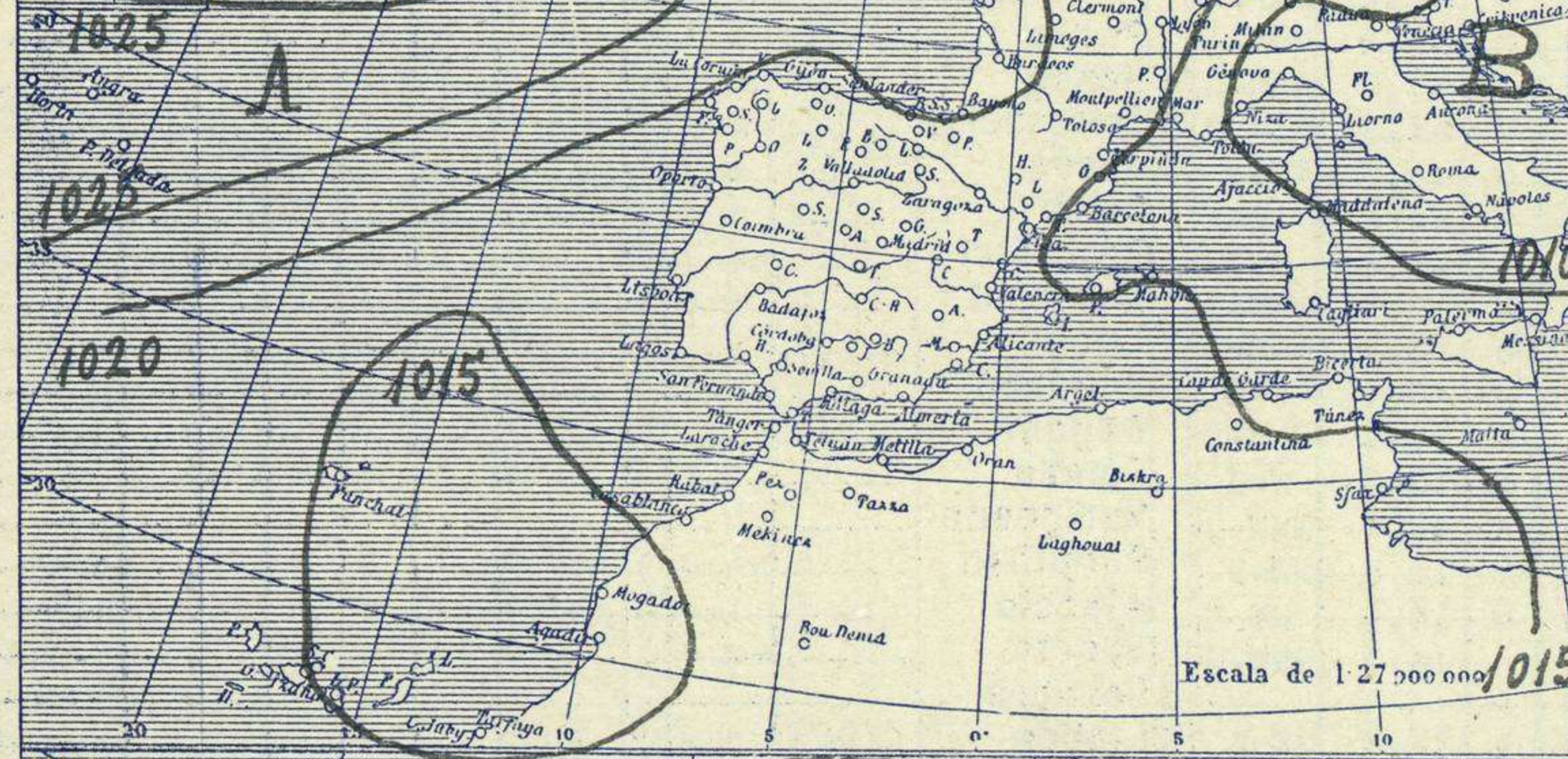
Boletín del *Marques* 26 de Abril de 1932.

AÑO XL

Núm. 117

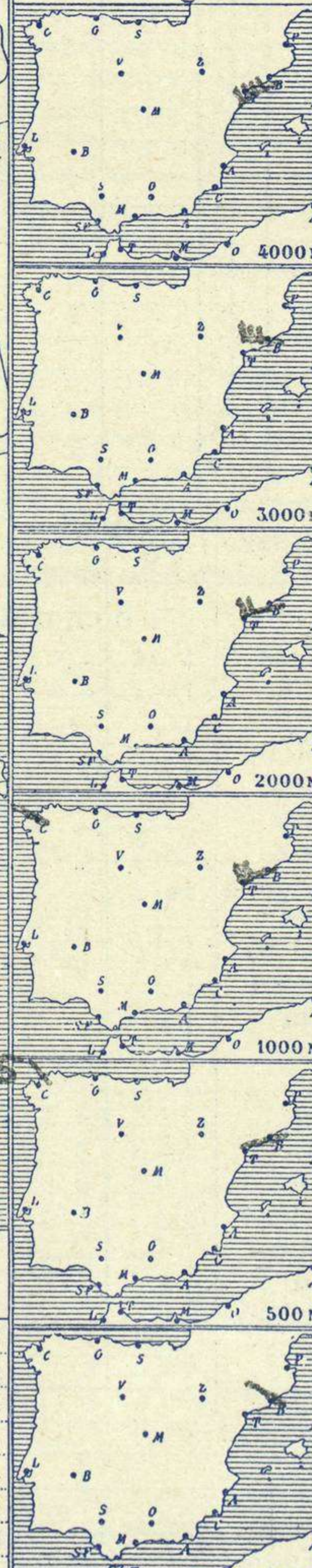


Estaciones	Temperatura Máx. Min. mm
La Coruña	14 6 2
Santiago	19 5 2
Pontevedra	15 6 2
Lugo	15 6 2
Orense	15 7 2
Oijón	12 3 2
Oviedo	13 7 2
Santander	12 6 2
Bilbao	13 6 2
San Sebastián	14 5 2
León	15 4 2
Zamora	13 2 2
Palencia	13 2 2
Burgos	15 2 2
Soria	15 2 2
Valladolid	17 1 2
Salamanca	17 1 2
Ávila	17 2 2
Segovia	13 2 2
Madrid	18 5 5
Toledo	19 5 5
Guadalajara	16 2 2
Cuenca	14 2 2
Ciudad-Real	17 6 2
Albacete	17 5 2
Cáceres	23 9 2
Badajoz	21 12 17
Vitoria	16 1 21
Logroño	14 3 2
Pamplona	9 3 2
Huesca	16 2 2
Zaragoza	14 6 2
Lérida	17 5 2
Oerona	17 11 2
Barcelona	17 9 2
Tarragona	20 11 2
Tortosa	14 2 2
Teruel	14 2 2
Castellón	17 10 2
Valencia	16 10 2
Alicante	22 10 22
Murcia	23 8 2
Sevilla	21 7 2
Córdoba	26 9 2
Jalón	18 10 2
Baeza	16 7 2
Granada	18 11 2
Huelva	2 11 2
San Fernando	2 11 2
Tarifa	2 11 2
Algeciras	22 12 2
Málaga	21 11 2
Almería	19 11 2
Palma	19 5 2
Ibiza	16 9 2
Mahón	16 9 2
Las Palmas	21 16 2
S.ª Cruz de T.	15 9 2
Laguna	15 5 2
Izaña	15 5 2
Tetuán	20 9 2
Melilla	20 9 2
Tánger	20 9 2



Observaciones aerológicas

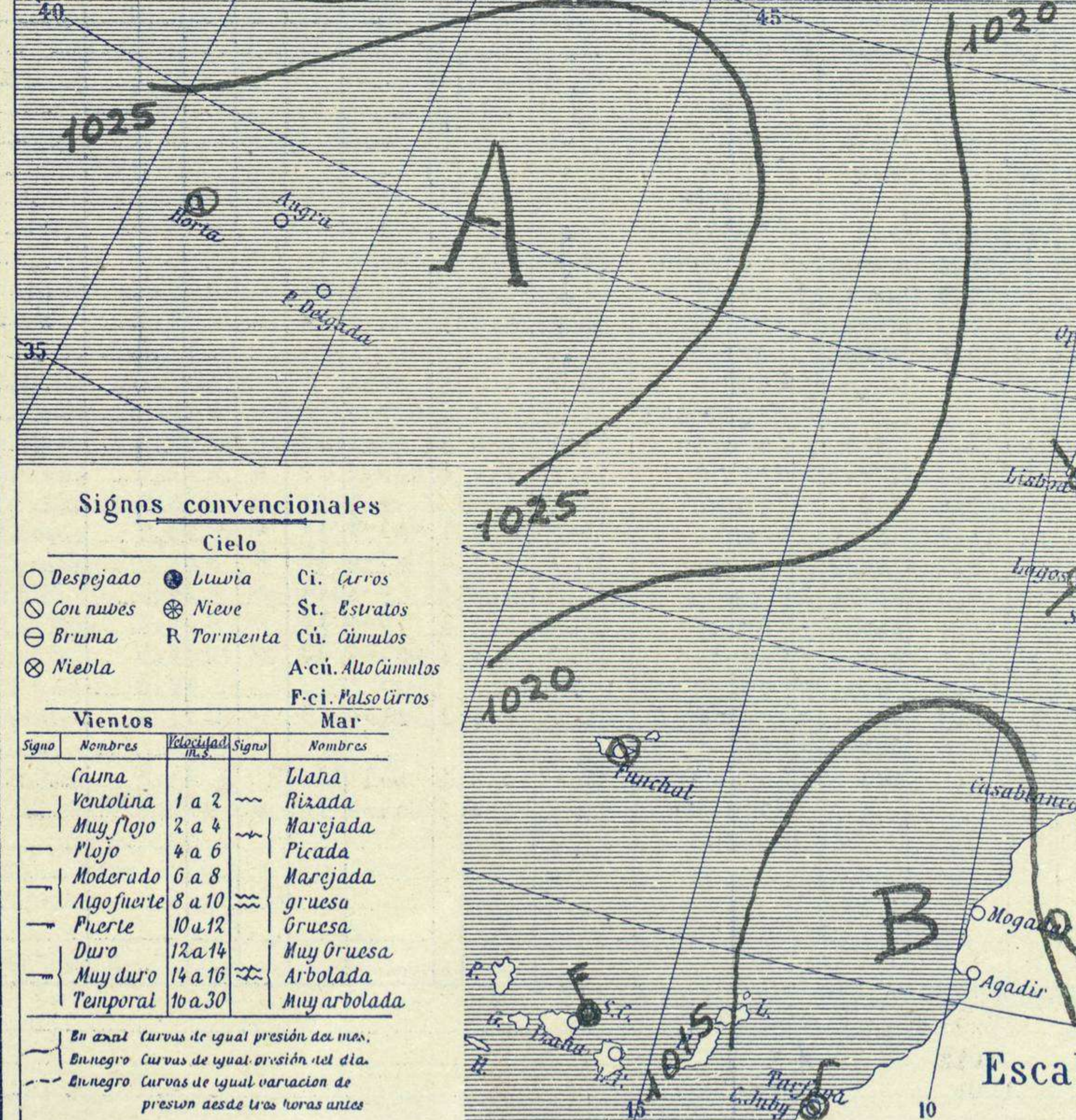
Estado General



Al occidente de Noruega existe el centro principal barométrico, cuyo influjo llega por el sur hasta Galicia. Sobre las Azores residen las presiones altas formando un anticiclón bastante bien definido. Lluvia en el Archipiélago inglés y en las riberas bajas. En España el tiempo mejor para un día se observa mucha nubosidad.

Tiempo probable

EN LAS REGIONES.	I	II	III	IV	V	VI	VII	VIII	IX	X	XI	XII
levantes flojes de dirección variable y tiempo inseguro.												



Cielo	
○ Despejado	☉ Lluvia
☁ Con nubes	❄ Nieve
☁ Bruma	R Tormenta
☁ Niebla	A. ci. Alto cúmulos
	F. ci. Pseudo cirros

Vientos	
— Calma	— Uana
— Ventolina	— Rizada
— Muy flojo	— Marejada
— Flojo	— Picada
— Moderado	— Marejada
— Algo fuerte	— gruesa
— Fuerte	— gruesa
— Duro	— Muy gruesa
— Muy duro	— Arbolada
— Temporal	— Muy arbolada

Mar	
— En azul	Curvas de igual presión del día
— En negro	Curvas de igual presión del día
— En negro	Curvas de igual variación de presión desde tres horas antes

Horas	Barómetro		Temperatura	Humedad %	Viento Dirección Vel.	Nubosidad	Estado del Cielo	Horas de insolación	
	mm	milibaros						Temperatura máxima	Temperatura mínima
13	704.3	939.9	17.4	38	W-2	☁☁	Nuboso	18.3	2.8
18	703.5	937.9	15.4	35	WSW-1	☁☁	Id	18.5	7.4
1	704.5	939.3	16.2	66	Cal-0	☁☁	Id	12.9	12.9
7	704.1	938.7	16.2	63	N-1	☁☁	Cubrt.	704.3	

