

INSTITUTO GEOGRÁFICO Y CATASTRAL

BOLETÍN DEL SERVICIO METEOROLÓGICO

AÑO XL

Núm. 98

OBSERVACIONES DEL EXTRANJERO

1932
7 de Abril

ESTACIONES	PRESIÓN MILIBARES		VIENTO	TEMPERATURA	TIEMPO	PRESIÓN MILIBARES		VIENTO	ESTACIONES	PRESIÓN		VIENTO	TEMPERATURA	TIEMPO	PRESIÓN MILIBARES		VIENTO
	á O.	VARIACIÓN				á O.	VARIACIÓN			á O.	VARIACIÓN						
	N. M. G. N.	C. D. y F.	C. D. y F.	C. D. y F.	PRESENTE PASADO	N. M. G. N.	D. y F.	N. M. G. N.		D. y F.	N. M. G. N.	D. y F.					
ISLANDIA	Seydisfjord	93,2	2,5	1	NNE-3	0	N	N	91,2	NNE-1					90,8	NNE-3	
	Reykjavik	93,8	2,0	1	Cal-o	-3	N	N	97,2	NW-7					97,5	NNE-6	
	Vestmannað	92,7	2,0	1	SW-5	4	D	D	89,6	N-9					92,9	NNE-3	
	Thorshavn	79,4	0,6	3	N-3	2	N	NV	77,1	E-3					77,1	N-3	
	Stensele	86,7	-2,6	8	W-1	-8	N	N	91,1	NNE-2					91,1	NNE-2	
	Ostersund	84,4	-1,0	8	NW-1	-6	NV	NV	87,3	SE-1					87,3	SE-1	
	Hernosánd								86,1	NE-7					86,1	NE-7	
	Sárna	79,7	-0,4	8	Cal-o	-3	N	NV	85,7	NE-1					85,7	NE-1	
	Karlstad	79,0	-1,4	8	E-1	1	NV	NV	85,7	W-1					85,7	W-1	
	Estocolmo	81,2	-0,2	6	Cal-o	1	N	N	84,6	W-3					84,6	W-3	
SUECIA Y NORUEGA	Jönköping	79,1	-1,4	9	S-2	4	LL	LL	87,4	SSW-3					87,4	SSW-3	
	Wisby	81,9	-1,4	7	SSW-2	4	N	NB	87,4	SW-3					87,4	SW-3	
	Kalmar	82,9	-0,2	8	SW-4	4	N	ll	80,2	W-1					80,2	W-1	
	Bronnö	83,7	-1,6	7	E-4	-1	N	N									
	Vallersund																
	Kinn	74,1	-1,6	8	NNE-2	3	N	N	80,4	S-4					80,4	S-4	
	Dombaas	78,0	-1,6	8	S-2	-1	NV	N	82,3	S-3					82,3	S-3	
	Utsire	70,9		7	S-5	2	N	A	82,8	E-3					82,8	E-3	
	Fæerder	76,9	-2,2	8	S-2	3	ll	ll	95,5	SW-2					95,5	SW-2	
	Lister	80,9	-1,6	8	SW-2	4	A	ll	83,8	S-3					83,8	S-3	
DINAMARCA	Skagen	78,0	-0,2	6	SW-2	6	N	A	85,6	SW-2					85,6	SW-2	
	Hanstholm	77,8	-1,0	8	SW-3	4	A	NB	83,6	SSW-2					83,6	SSW-2	
	Blaavands	82,2	-1,4	8	SW-4	5	N	A	87,1	SW-4					87,1	SW-4	
	Copenhagen	85,6	-0,8	5	WSW-3	6	N	ll	91,4	SW-3					91,4	SW-3	
	Hammershus	85,2	-2,6	8	WSW-4	4	NB	N	92,3	SSW-4					92,3	SSW-4	
	Lerwick	89,2	0,0	2	NNE-3	3	N	ll	74,6	Cal-o					74,6	Cal-o	
	Stornoway	80,1	0,2	4	WNW-2	3	N	A	79,3	WSW-7					79,3	WSW-7	
	Wick	76,2	1,4	3	WNW-4	2	N	A	78,4	WSW-4					78,4	WSW-4	
	Aberdeen	78,7	1,2	2	W-4	3	D	D	82,5	WNW-3					82,5	WNW-3	
	Malin Head								91,7	WNW-6					91,7	WNW-6	
ISLAS BRITANICAS	Renfrew	85,9	1,0	3	WNW-2	7	N	A	89,7	W-2					89,7	W-2	
	Tynemouth	83,4	0,4	4	W-6	3	N	D	89,8	W-5					89,8	W-5	
	Blacksod	97,8	1,4	4	WNW-7	5	N	A	99,0	W-7					99,0	W-7	
	Donaghadde	90,3	1,4	3	W-3	4	A	A	92,8	NW-5					92,8	NW-5	
	Holyhead	94,8	1,8	4	W-8	6	N	N									
	Cranwell								96,8	WSW-5					96,8	WSW-5	
	Yarmouth	91,2	-0,4	9	WSW-3	6	N	A	99,1	SSW-4					99,1	SSW-4	
	Valentia	96,1	0,8	2	W-5	8	A	A									
	Pembroque	99,5	0,8	2	WSW-5	7	A	A	93,3	WSW-5					93,3	WSW-5	
	Ross-on-Wye	97,3	0,4	2	W-6	6	N	A	92,2	WSW-5					92,2	WSW-5	
EUROPA CENTRAL	Londres		-0,2	7	?	7	?	?	94,2	SE-5					94,2	SE-5	
	Scilly	90,5	1,6	2	NW-7	8	N	A	11,4	W-7					11,4	W-7	
	Plymouth								98,9	W-6					98,9	W-6	
	Calshof	99,9	0,4	4	?	7	N	ll	96,2	WSW-5					96,2	WSW-5	
	Quernsey	95,2	-1,8	5	W-6	8	N	ll	12,5	W-6					12,5	W-6	
	Borkum																
	Loningen	91,3	-2,4	6	W-6	7	A	A									
	Hamburgo	88,7	-1,6	7	SW-3	7	ll	ll	95,0	WNW-6					95,0	WNW-6	
	Swinemunde	92,6	-1,6	8	SW-4	1	ll	ll	98,1	SW-4					98,1	SW-4	
	Danzig	90,3	-0,2	8	SSW-4	8	N	A	95,8	SSW-3					95,8	SSW-3	
Memel	88,4	-4,0	6	SSW-6	7	ll	ll	93,6	NNW-6					93,6	NNW-6		
Aquisgran	97,7	-2,2	8	SW-7	7	ll	ll	96,3	NNW-6					96,3	NNW-6		
Magdeburgo	95,1	-2,2	8	SW-6	8	ll	ll	91,2	WSW-3					91,2	WSW-3		
Berlin	87,0	-1,0	8	SW-3	5	N	A										
Dresde	99,0	-1,2	8	WSW-6	8	N	ll	94,4	WSW-3					94,4	WSW-3		
Breslau	91,0	-0,8	8	SW-6	7	N	ll	95,2	SW-2					95,2	SW-2		
Francfort	92,3	-1,4	7	SW-6	8	N	N	98,8	NNW-4					98,8	NNW-4		
Carlsruha	97,7	-1,4	8	WSW-5	7	ll	ll	12,4	WSW-5					12,4	WSW-5		
Munich	10,4	-0,8	9	WSW-8	7	N	N	14,7	WSW-5					14,7	WSW-5		
Posen	96,4	-0,8	8	WSW-6	6	ll	ll										
Varsovia	98,5	-0,8	8	W-4	5	?	ll										
Cracovia	96,1	-0,4	3	WSW-3	6	ll	N										
Viena	11,8	0,0	9	WSW-3	8	N	N										
Praga	93,8	-0,8	6	WSW-6	7	N	N										
Buda-Pest	12,1	0,0	4	W-3	8	N	D										

RADIOGRAMAS TRANSMITIDOS DESDE BARCOS

DIA	HORA	LAT.	LONG.	PRESIÓN	VIENTO
7	7	49,1 N	27,5 W	1,025	SW-3
7	7	49,7 N	24,2 W	1,025	W-4
7	7	40,7 N	06,7 W	1,016	W-6

ADMINISTRADOR: Sr. Habilitado del Servicio Meteorológico.

CORRESPONDENCIA: Sr. Jefe del Servicio Meteorológico. Apartado 285. MADRID.

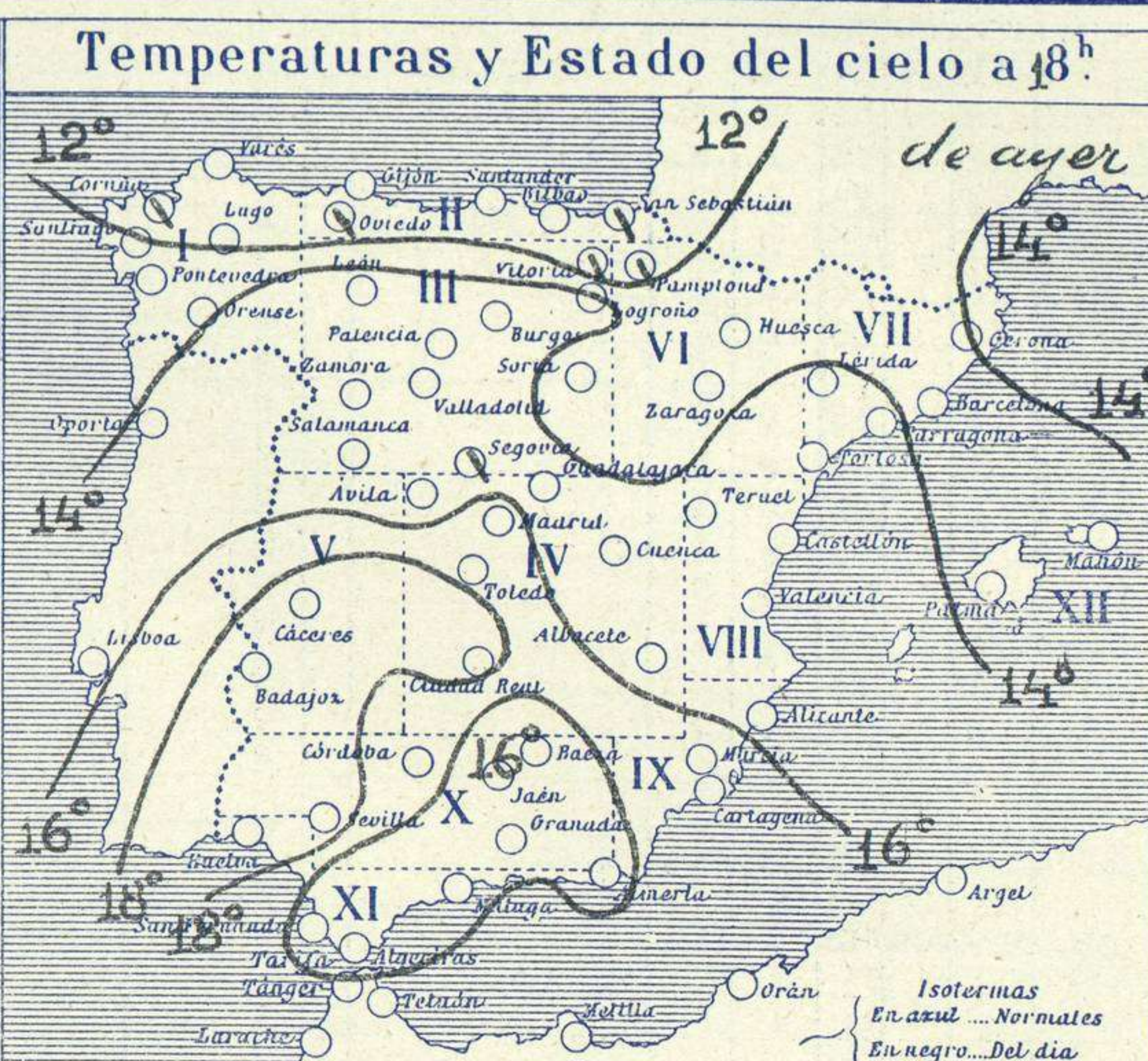
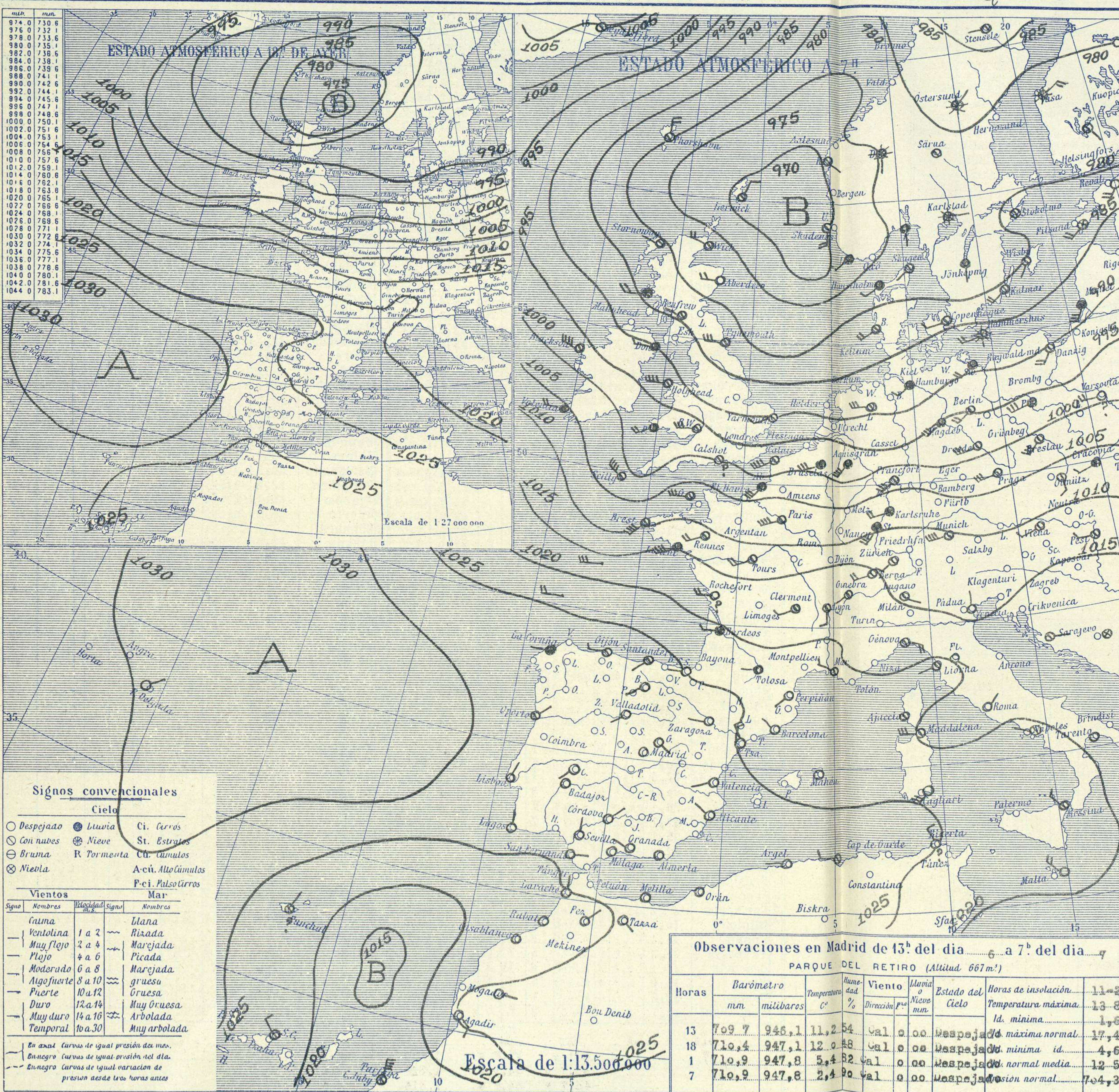


SERVICIO METEOROLÓGICO ESPAÑOL.

Boletín del *Tueves 7 de Abril* de 1932

AÑO XL

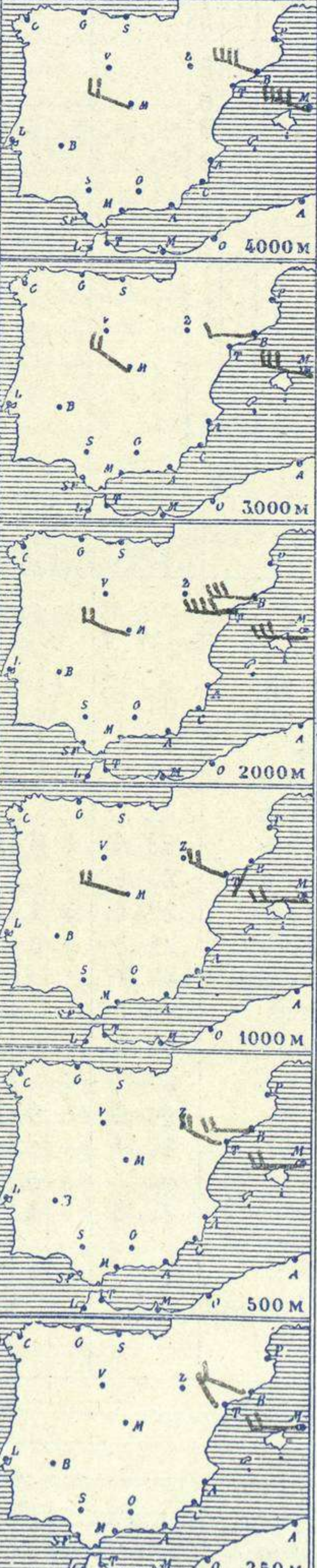
Núm.º 98



Temperaturas extrema y Lluvia

Estaciones	Temperaturas		Lluvia
	Máx.º	Mínim.º	
La Coruña	15	9	1
Santiago	12	7	
Pontevedra	13	9	
Lugo			
Orense	12	8	
Gijón	12	8	
Oviedo	13	8	0,2
Santander	12	9	0,2
Bilbao			
San Sebastián	13	6	1
León	10	-2	
Zamora			
Palencia	12	-2	
Burgos	11	-1	
Soria	11	0	
Valladolid	14	-1	
Salamanca	13		
Ávila	8	0	
Segovia	7	0	
Madrid	14	2	
Toledo	15	3	
Guadalajara	12	1	
Cuenca	10	2	
Ciudad-Real	15	3	
Albacete	13	1	
Áceres	18	5	
Badajoz	13	3	
Vitoria	10	0	
Logroño	13	1	
Pamplona	10	2	1
Huesca	13	3	
Zaragoza	13	3	
Lérida			
Oerona	17	3	0,2
Barcelona	17	9	
Tarragona	16	6	
Tortosa	17	9	
Teruel	10	3	
Castellón	17	7	
Valencia	18	8	
Alicante	16	6	
Murcia	20	4	
Sevilla	19	6	
Córdoba	17	5	
Jáen	18	6	
Baeza	12	5	
Granada	13	3	
Huelva	21	7	
San Fernando	17	7	
Tarifa	17	7	
Algeciras	18	8	
Málaga	20	9	
Almería	17	10	
Palma	18	4	
Ibiza			
Mahón	15	8	2
Las Palmas			
Stº Cruz de T.	20	16	
Laguna			
Izania			
Tetuán			
Melilla			5
Tánger			

Observaciones aerológicas



Estado General

En el mar del Norte de halla el centro principal borrascoso que produce mal tiempo de lluvias y vientos del oeste en las islas británicas, aíses bajos y Europa Central. Las presiones altas residen al occidente de Portugal. En la zona cantábrica llueve con vientos del oeste y por el resto de España el tiempo mejora.

Tiempo probable

- EN LAS REGIONES.
- I) vientos moderados del oeste y chubascos. Mar.
 - II) ...
 - III) ...
 - IV) ...
 - V) vientos flojos de dirección variable y tiempo bueno.
 - VI) ...
 - VII) ...
 - VIII) ...
 - IX) ...
 - X) ...
 - XI) ...
 - XII) ...

Signos convencionales

Cielo			
○ Despejado	☉ Lluvia	☁ Ci. Cerrós	
☁ Con nubes	☉ Nieve	☁ St. Estratos	
☁ Bruma	R Tormenta	☁ Ci. Cumulos	
☁ Niebla		☁ Acú. Alto cumulos	
		P-ci. Pulo Cúrris	

Vientos			
Signo	Nombres	Velocidad	Signo
—	Calma	0 a 2	—
—	Ventolina	2 a 4	—
—	Muy flojo	4 a 6	—
—	Flojo	6 a 8	—
—	Moderado	8 a 10	—
—	Algo fuerte	10 a 12	—
—	Puerte	12 a 14	—
—	Duro	14 a 16	—
—	Muy duro	16 a 20	—
—	Temporal	20 a 30	—

Mar			
Signo	Nombres	Velocidad	Signo
—	Uana	—	—
—	Rizada	—	—
—	Marejada	—	—
—	Picada	—	—
—	Marejada gruesa	—	—
—	Gruesa	—	—
—	Muy gruesa	—	—
—	Muy arbolada	—	—
—	Muy arbolada	—	—

En azul Curvas de igual presión del día.
 En negro Curvas de igual presión del día.
 En negro Curvas de igual variación de presión desde tres horas antes.

Observaciones en Madrid de 13^h del día 6 a 7^h del día 7

PARQUE DEL RETIRO (Altitud 667m.)

Horas	Barómetro		Temperatura Cº	Humedad %	Viento Dirección	Lluvia o Nieve mm.	Estado del Cielo	Horas de insolación
	mm	milibars						
13	709,7	946,1	11,2	54	Cal. o.	0,0	Despejado	11-2
18	710,4	947,1	12,0	58	Cal. o.	0,0	Despejado	13-8
1	710,9	947,8	5,4	82	Cal. o.	0,0	Despejado	1-6
7	710,9	947,8	2,4	80	Cal. o.	0,0	Despejado	1-4
							Id. mínima normal	17,4
							Id. mínima id.	4,6
							normal media	12,5
							presión normal	7,4,3

