

INSTITUTO GEOGRÁFICO Y CATASTRAL

BOLETÍN DEL SERVICIO METEOROLÓGICO

AÑO XXXVIII

Núm. 177

OBSERVACIONES DEL EXTRANJERO

1930 26 de Junio

ESTACIONES	PRESIÓN MILIBARES		VIENTO	TEMPERATURA	TIEMPO	PRESIÓN MILIBARES		VIENTO	ESTACIONES	PRESIÓN		VIENTO	TEMPERATURA	TIEMPO	PRESIÓN MILIBARES		VIENTO
	á O. N. M. G. N.	VARIACIÓN				á O. N. M. G. N.	VARIACIÓN			á O. N. M. G. N.	VARIACIÓN						
ISLANDIA	Seydisfjord	93.2	-1.5	5	W-3	10	N	HA	995.1	W-2	14	N	LL	N	1012.2	W-1	
	Reykjavik	94.7	0.0	0	Cal-o	8	N	LL	94.4	WNW-3	17	N	D				
	Vestfmannö								95.0	?							
	Thorshavn	96.0	-0.5	5	WSW-4	11	N	N	99.1	Cal-o	16	N	N				
	Stensele	95.9	-1.4	7	W-1	13	N	LL	98.4	E-3	18	N	N	13.8	ENE-0		
	Ostersund	00.8	0.0	3	S-1	14	D	N									
	Hernosánd								99.3	E-2	18	N	N	13.7	N-1		
	Sárna	02.7	0.0	3	S-2	10	N	N	99.9	Cal-o	19	N	N	12.6	?		
	Karlstad	06.4	0.8	3	SW-4	15	D	N	1004.0	W-4							
	Estocolmo	06.4	0.0	3	W-4	17	D	N	04.0	W-3							
SUECIA Y NORUEGA	Jönköping	09.7	0.2	3	S-3	15	N	N									
	Wisby	10.1	0.6	3	W-4	17	D	D	08.0	?							
	Kalmar	11.5	1.0	3	W-3	17	D	D									
	Bronnö																
	Vallersund																
	Kinn	03.1	1.5	4	SW-5	12	A	A	997.9	Cal-o							
	Dombaas	01.4	1.5	0	Cal-o	11	N	N									
	Utsire	05.2	1.0	3	W-4	12	D	NB	98.7	WSW-6							
	Fæerder	07.1	0.5	3	SW-5	13	N	N									
	Lister	05.8	0.5	0	WSW-5	14	A	T									
DINAMARCA	Skagen								1006.7	W-4							
	Hanstholm	08.6	0.7	0	NW-5	14	D	N	06.0	WSW-4							
	Blaavands	1.1	0.0	0	SW-3	15	D	D	09.5	WSW-4							
	Copenhague								11.5	W-3							
	Hammershus	13.5	0.0	0	WSW-2	16	D	D									
	Lerwick	03.3	1.0	3	SW-2	11	N	A	2	W-3							
	Stornoway	02.8	-0.2	8	ESE-3	12	N	N	02.8	W-4							
	Wick	03.3	0.0	3	WSW-3	12	N	N	03.9	WNW-3							
	Aberdeen	06.2	0.4	4	SW-2	11	N	N	04.2	Cal-o							
	Malin Head								07.9	W-4							
ISLAS BRITANICAS	Renfrew								06.9	NW-4							
	Tynemouth	09.0	0.0	3	WSW-2	14	N	D	06.7	WNW-2							
	Blacksod																
	Donaghadee	07.8	-0.4	8	SW-1	12	N	LL	08.2	N-1							
	Holyhead	09.0	-0.2	9	S-3	13	N	D	09.9	SSW-5							
	Cranwell	09.7	-0.6	9	NNE-2	13	D	D	09.8	WNW-1							
	Yarmouth	08.9	-0.6	8	Cal-o	16	N	D	09.9	SSW-2							
	Valentia	05.8	-1.0	8	SE-4	13	N	D	10.5	W-3							
	Pembroque	08.4	-0.2	8	ENE-2	11	N	N	10.8	SW-2							
	Ross-on-Wye	09.5	-0.8	8	NNW-2	11	D	D	10.0	W-2							
EUROPA CENTRAL	Londres	09.4	-0.6	9	SSW-1	13	N	N	10.7	SE-0							
	Scilly	08.3	-0.6	6	E-2	13	N	N	10.6	SW-3							
	Plymouth	08.2	-0.8	8	Cal-o	12	D	D	10.7	SSW-2							
	Calshot	08.6	-0.2	8	NNE-2	13	N	D	11.5	SW-3							
	Quernsey	08.4	-0.8	6	Cal-o	10	N	N	11.5	Cal-o							
	Borkum																
	Loningen	09.8	-1.4	8	NE-1	15	N	N									
	Hamburgo	12.6	-0.8	6	SE-2	17	N	N									
	Swinemunde	13.1	0.0	3	NNE-2	19	N	N									
	Danzig	13.2	0.0	3	SSE-1	19	D	N	12.5	WNW-2							
EUROPA CENTRAL	Memel	12.8	0.0	3	SSW-1	17	N	D									
	Aquisgran	08.8	-0.6	8	Cal-o	14	NB	LL									
	Magdeburgo	12.4	0.0	3	NNW-1	16	LL	LL	12.0	WNW-1							
	Berlin	12.7	0.0	3	ENE-1	19	LL	N									
	Dresde	12.8	0.2	1	SSE-2	16	N	11									
	Breslau																
	Francfort	10.0	-0.6	8	Cal-o	16	LL	LL									
	Carlsruha	08.3	-1.4	7	ENE-2	17	N	A									
	Munich	09.2	-1.0	6	SW-2	20	D	D	12.1	E-2							
	Praga	11.8	-0.6	7	NE-1	19	D	D									
Buda-Pest	13.5	0.0	0	Cal-o	22	D	D	11.9	NW-1								

RADIOGRAMAS TRANSMITIDOS DESDE BARCOS

DIA	HORA	LAT	LONG	PRESION	VIENTO
		45.4 N	7.3 W	1004	NW-2
		49.1 N	17.2 W	1004	W-3
		46.0 N	7.3 W	1005	N-5
26	W	39.4 N	9.5 W	1015	N-3

ADMINISTRADOR: Sr. Habilitado del Servicio Meteorológico.

CORRESPONDENCIA: Sr. Jefe del Servicio Meteorológico. Apartado 285. MADRID.

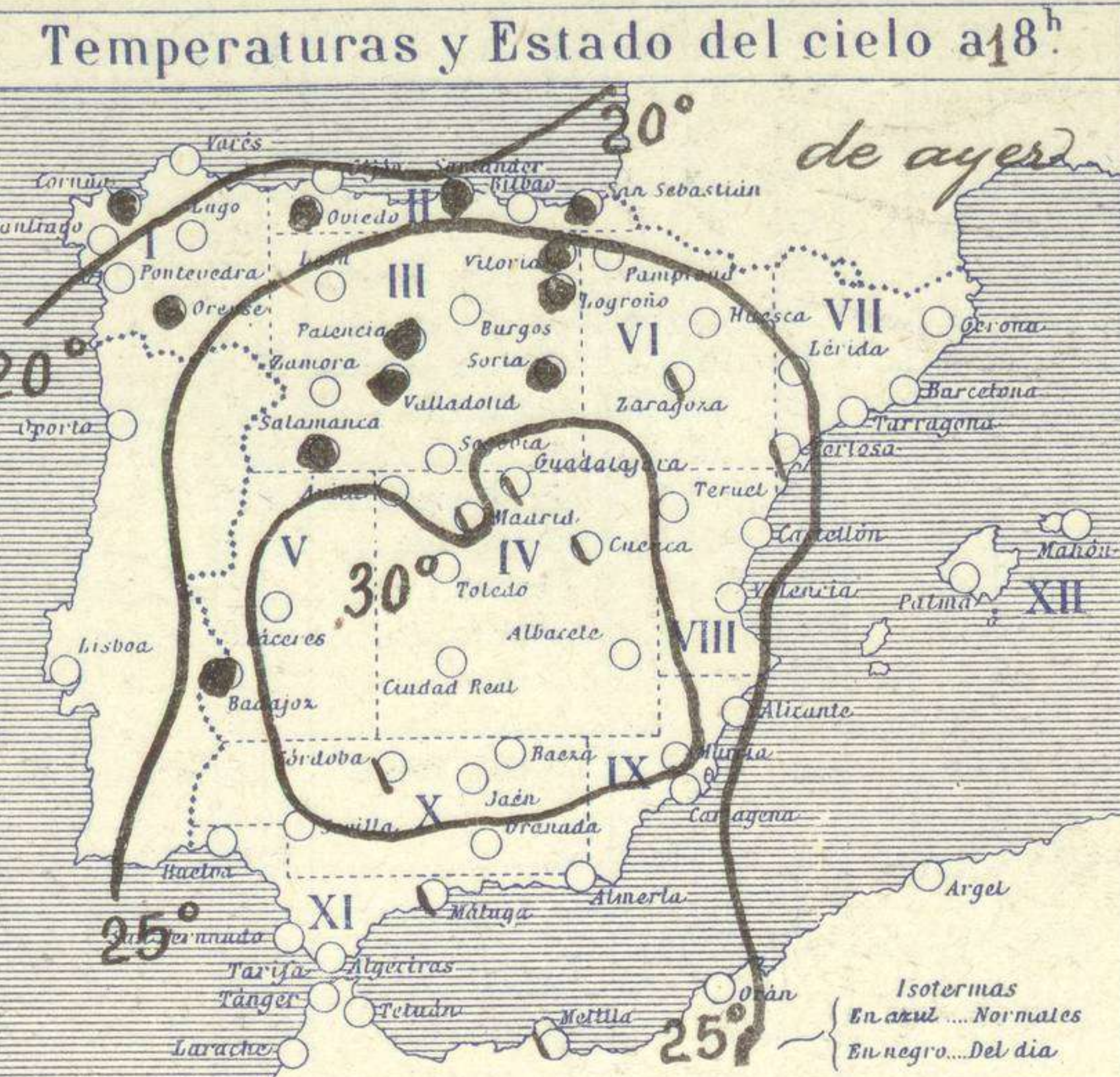
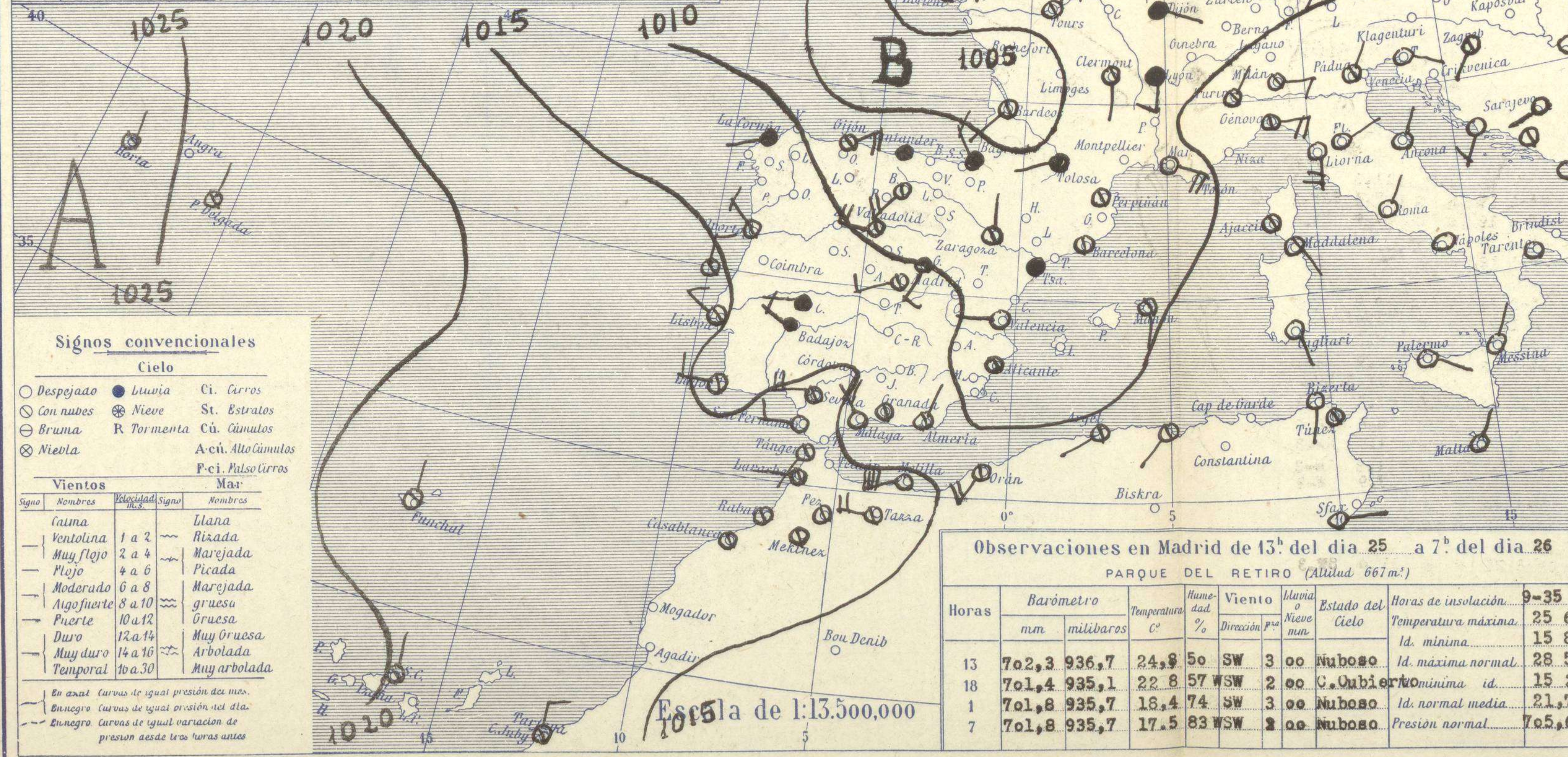
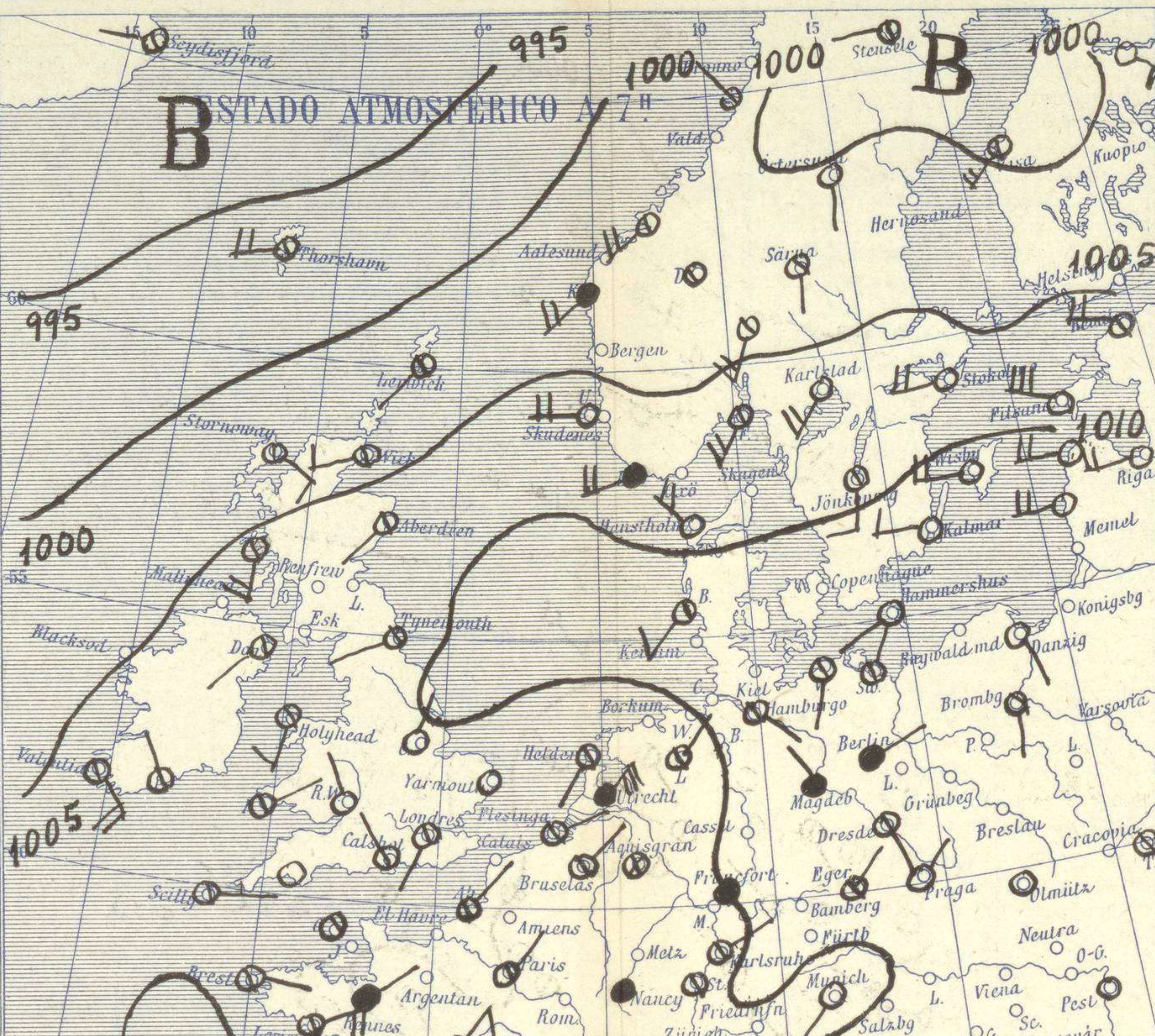
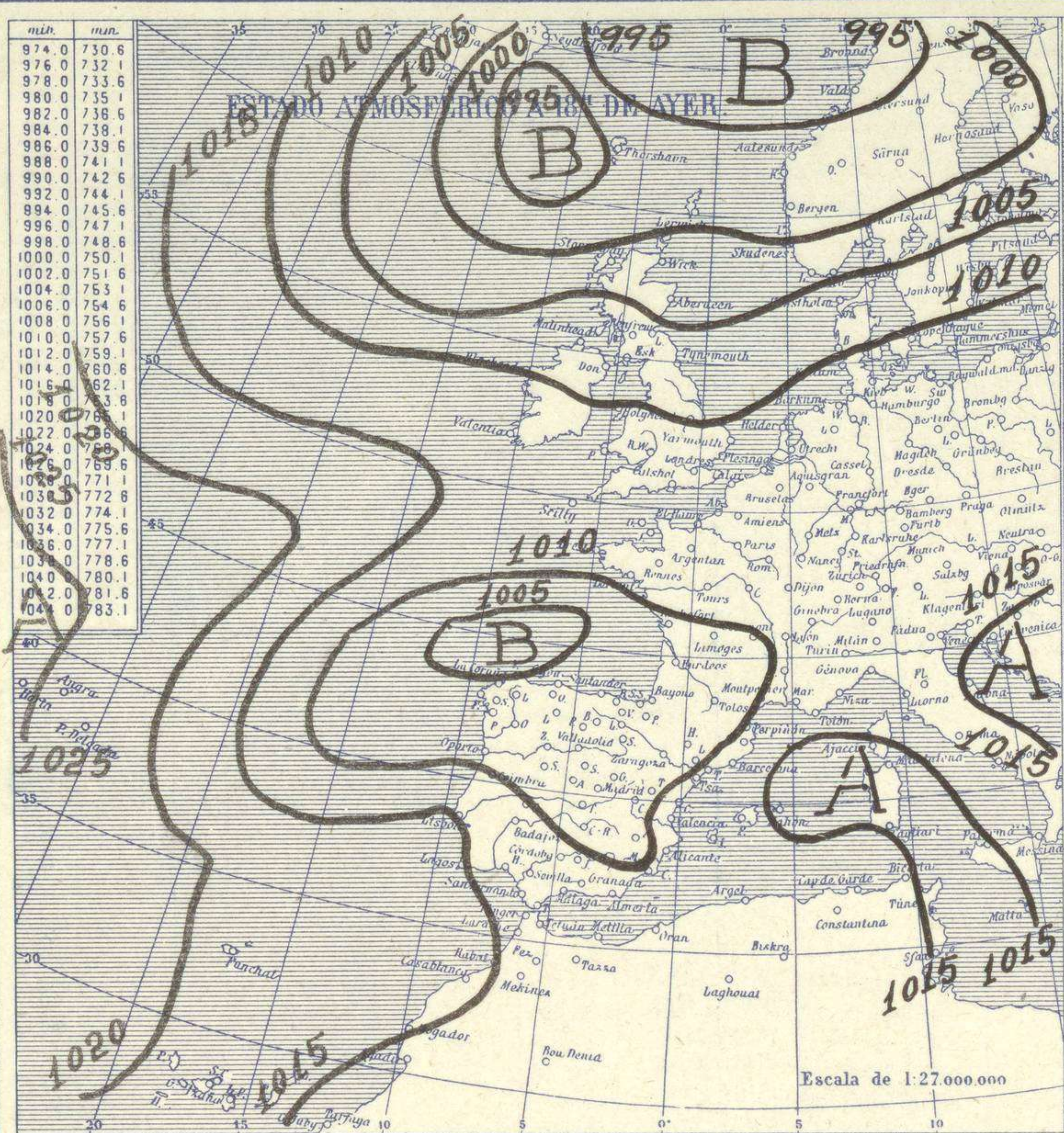


# SERVICIO METEOROLÓGICO ESPAÑOL.

Boletín del *Tueves 26 de Junio* de 1930

AÑO XXXVIII

Núm. 177



### Observaciones aerológicas



### Estado General

La perturbación atmosférica del Norte de Europa, continúa casi estacionada al Norte de las islas británicas y la zona de mal tiempo que se hallaba al Oeste de la península Ibérica presenta hoy su centro principal en el golfo de Vizcaya, por lo cual llueve en Francia y sobre las comarcas septentrionales de la península Ibérica; por toda Europa, la nubosidad es grande. El Continente Americano del Norte está invadido por una zona de mal tiempo bastante extensa pero de poca intensidad. Las presiones altas residen sobre el Atlántico, entre los meridianos 15 y 60 y los paralelos 40 y 45.

### Tiempo probable

- I } Vientos moderados del Oeste y lluvias tormentosas. Mar agitado.
- II } Vientos moderados del Oeste y tiempo inseguro.
- III } Vientos flojos y moderados del Oeste y tiempo inseguro.
- IV } Vientos flojos y moderados del Oeste y tiempo inseguro.
- V } Vientos flojos y moderados del Oeste y tiempo inseguro.
- VI } Vientos fuertes del 4º cuadrante y tiempo inseguro.
- VII } Vientos fuertes del 4º cuadrante y tiempo inseguro.
- VIII } Vientos fuertes del 4º cuadrante y tiempo inseguro.
- IX } Vientos fuertes del Oeste y chubascos. Marejada.
- X } Vientos fuertes del Oeste y chubascos. Marejada.
- XI } Vientos fuertes del Oeste y chubascos. Marejada.
- XII } Tiempo tormentoso. Marejada.

### Temperaturas extrema y Lluvia

Estaciones	Temperaturas		Lluvia
	Máx.	Mínim.	
La Coruña	20	14	12
Santiago	19	13	5
Pontevedra			
Lugo			
Orense	23	16	
Gijón	19	17	4
Oviedo	20	16	
Santander	24	16	15
Bilbao	24	17	3
San Sebastián			3
León	23	13	ip
Zamora	24	12	ip
Palencia	24	15	1
Burgos	14	2	
Soria	23	13	5
Valladolid	24	15	2
Salamanca	23	12	
Ávila	23	13	
Segovia	20	14	13
Madrid	26	16	
Toledo	28	17	ip
Guadalajara	26	16	
Cuenca	26	15	
Ciudad-Real	28	13	
Albacete	28	17	ip
Cáceres	27	16	1
Badajoz	26	21	ip
Vitoria	24	16	
Logroño	24	15	2
Pamplona	13	1	
Huesca	16	41	
Zaragoza	30	19	ip
Lérida			
Oerona	30	19	2
Barcelona	21	02	
Tarragona		06	
Tortosa	27	21	1
Teruel	25	16	
Castellón	26	21	
Valencia	28	21	
Alicante	28		
Murcia	33	20	
Sevilla	17		
Córdoba	31	17	
Jaén	36	18	
Baeza	27	15	
Granada	15		
Huelva	27		
San Fernando	25	19	
Tarifa	24	18	
Algeciras	29	18	
Málaga	28	21	
Almería	19		
Palma			
Ibiza			
Mahón	30	21	
Las Palmas			
Stº Cruz de T.	26	18	
Laguna		16	
Izana		16	
Tetán	30		
Melilla			
Tánger		19	

### Observaciones en Madrid de 13<sup>h</sup> del día 25 a 7<sup>h</sup> del día 26

PARQUE DEL RETIRO (Altitud 667 m.)

Horas	Barómetro		Temperatura	Humedad	Viento	Nubosidad	Estado del Cielo	Horas de insolación	
	mm	milibares						9-35	25-6
13	702,3	936,7	24,8	50	SW	3	00 Nuboso	Id. máxima	25 6
18	701,4	935,1	22,8	57	WSW	2	00 C. Cubierto	Id. mínima	15 8
1	701,8	935,7	18,4	74	SW	3	00 Nuboso	Id. máxima normal	28 5
7	701,8	935,7	17,5	83	WSW	2	00 Nuboso	Id. normal media	21,7
								Presión normal	705,6

# OBSERVACIONES DE ESPAÑA

ESTACIONES	PRESIÓN MILIBARES			VIENTO D. y F.	TEMPE- RATURA C.	HUMI- DAD %	TIEMPO		NUBES	MAR	VISIBILIDAD	DIRECCIÓN Y FUERZA DEL VIENTO A							
	á O°	N. M. G. N.	VARIACIÓN				C.	PRESENTE				PASADO	250	500	1000	2000	3000	4000	5000
	OBSERVACIONES A 7 <sup>h</sup>																		
La Coruña	12.7	4.2	3	WSW-5	15	95	LL	LL	Nb	3	5								
Gijón	08.1	1.2	4	NNE-4	19	65	N	N	Cu-nb Nb	1	7								
Santander	06.7	1.6	4	Cal-o	16	95	LL	LL	St-cu Cu	3	5								
Valladolid	10.5	0.8	4	W-4	17	75	N	LL	Cu-nb		7								
Zaragoza	08.7	0.6	4	N-1	20	95	N	N			6								
Barcelona	09.8	-4.0	9	Cal-o	23	75	N	LL	St-cu Amst		7								
Tortosa	07.1	0.0	1	Cal-o	23	95	ll	T	St-cu Cu		3								
Mahón	09.5	0.0	3	S-2	24	85	N	D	St-cu, Ci-st		7								
Madrid	11.0	1.0	3	WSW-3	18	85	N	N	St-cu Cu		7								
Badajóz	14.2	0.0	4	WNW-3	18	95	ll	A	Nb		7								
Alicante	09.6	i		Cal-o	15	35	N	N	Cu Amcu		1								
Granada	15.7	0.8	1	Cal-o	17	85	N	N	St-cu Cu		6			NE-o	W-2	WSW-2	WSW-3		
Sevilla	15.8	0.4	1	W-4	21	85	N	N	St-cu		6								
Almería	12.1	1.2	1	NNE-2	20	95	N	N	St-cu Cu		2								
Málaga	13.7	1.6	4	NW-4	23	55	D	D			2								
S. Fernando	15.9	0.0	4	W-3	20	95	D	N			9								
Melilla	15.1	1.2	4	WSW-8	21	i	D	N	St-cu Amst		3		W-6	W-6	W-9				
Tetuán																			
S. C. de Tenerife	20.5	0.4	4	N-1	19	95	N	N	Cu		2								
Izafia	09.5	i		W-2	26	65	D	D			6								
OBSERVACIONES A 18 <sup>h</sup>													OBSERVACIONES A						
La Coruña	06.2	-0.6	8	SW-2	19	94	LL	LL	St-cu		3								
Gijón	05.0	-2.0	8	Cal-o	19	95	N	LL	Cu-nb Nb		2								
Santander																			
Valladolid	10.6	-0.8	8	SW-1	16	94	LL	LL	Nb		7								
Zaragoza	05.5	-1.8	7	SE-3	28	100	N	N	Cu-nb		6								
Barcelona																			
Tortosa	10.1	-1.2	8	SE-4	25	84	N	N	Cu-nb		5								
Mahón	12.7	-1.2	8	S-3	24	74	D	D			3								
Madrid	08.9	-0.4	8	WSW-2	23	54	N	N	St-cu, A-cu		7								
Badajóz	12.9	?	?	W-4	24	94	A	A	Nb, A-st		8								
Alicante	10.2	-1.5	6	E-1	25	94	D	D	Cu		1								
Granada																			
Sevilla																			
Almería																			
Málaga	12.2	-1.0	8	SE-1	24	74	N	D	Cu		?								
S. Fernando	14.5	-0.6	8	W-3	22	75	N	N	St-cu Cu		7								
Melilla	13.6	-0.4	8	W-2	26	74	N	D	Cu, A-cu		1								
Tetuán	13.5	0.8	4	W-4	28	34	D	D			8								
S. C. de Tenerife																			
Izafia	7.07.1	-0.2	8	NW-3	14	55	D	D			7								

**NOTICIAS**

Expresado en medias horas antes observación.  
 .. D Despejado o semidespejado - N Nuboso o cubierto - NB Niebla o bruma - A Aguaceros - ll Lloviznas - LL Lluvias - G Granizo (sin truenos) - An Aguaniève - nv Nieve - T Tormenta.  
 ... D Despejado o semidespejado - N Nuboso - NC Cubierto constantemente - NB Niebla o bruma - A Aguaceros - ll Lloviznas - nv Nieve o aguanieve - G Granizo (sin truenos) - T Tormenta.  
 .... Sobre el nivel del mar.