

DIRECCIÓN GENERAL DEL INSTITUTO GEOGRÁFICO Y ESTADÍSTICO

AÑO XXI

BOLETÍN

1913

Núm.º ¹⁷⁸ 174

DEL

24
Junio

OBSERVATORIO CENTRAL METEOROLÓGICO

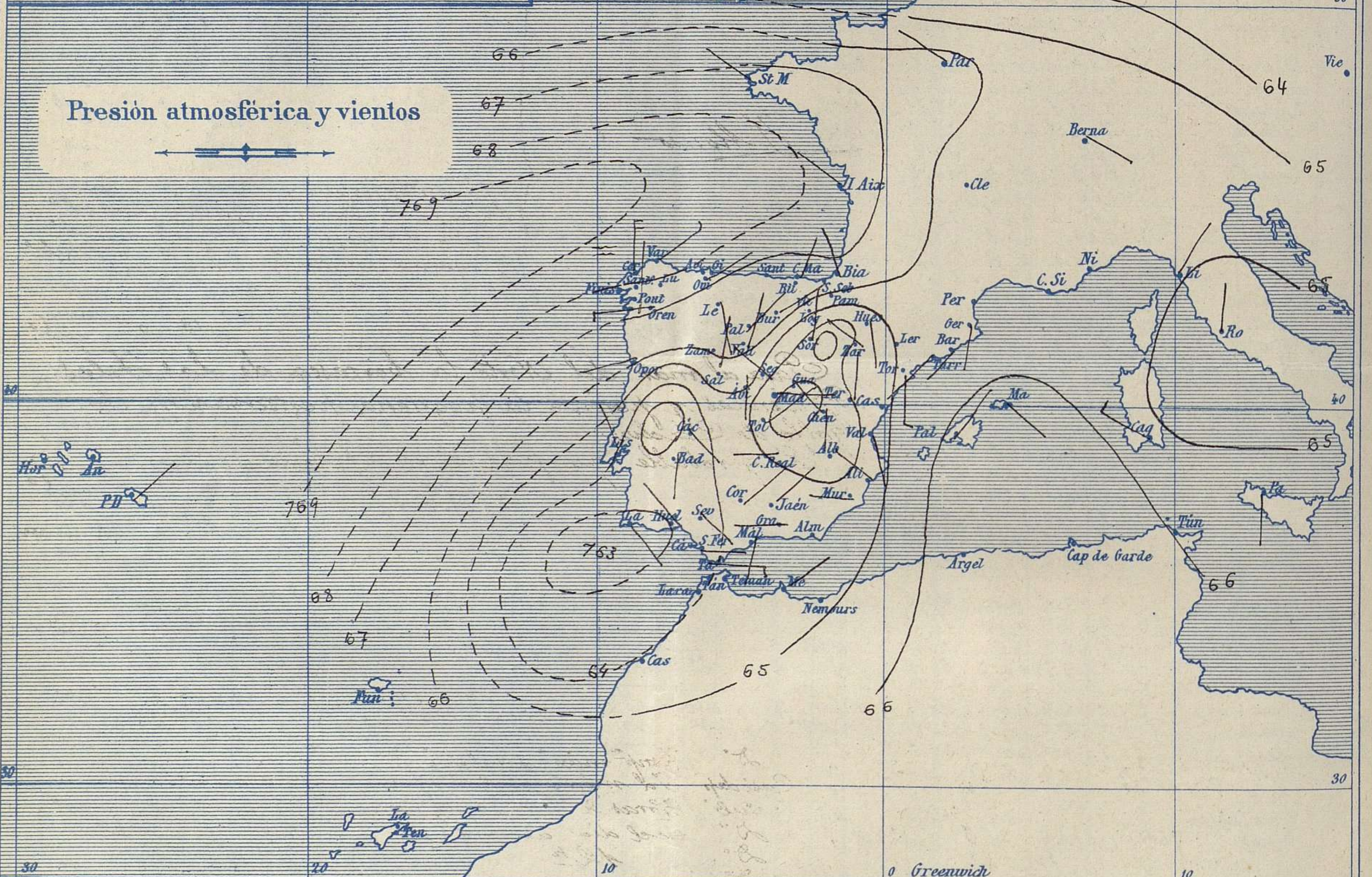
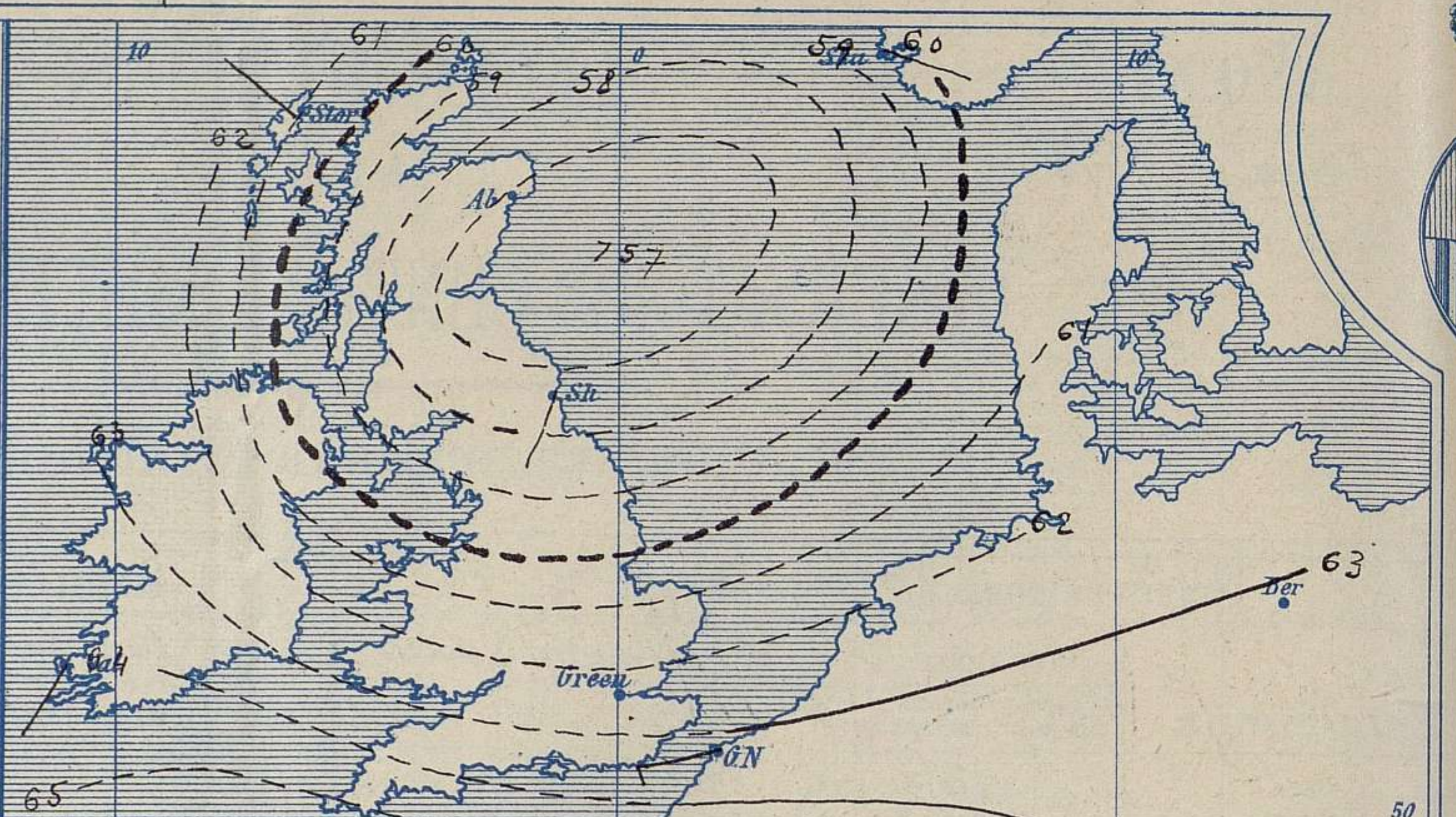
Observaciones del Extranjero

Observaciones de la mañana á las 7 ^h							Id. en las 24 horas		Id. de la vispera por la tarde						
Estaciones	Barómetro		Temperatura	Viento		Estado del cielo	Estado del mar	Lluvia ó nieve	Temp. extr.ªs		Barom.ª á 0º y al nivel del mar	Temperatura	Viento		Estado del cielo
	á 0º y al nivel del mar	Variación en 3 horas		Dirección	F.ª				Max.ª	Min.ª			Dirección	F.ª	
Escandinavia	Bodo	760.5	+0.1	9.8	N	1	mb.	Puz.ª	19	7	742.2	13.0	cal	0	c. d.º
	Cristiansund	760.8	-0.2	9.4	N.E.	1	niebla	Puz.ª	11	9	762.7	10.4	S.E.	1	niebla
	Shudesnoes	759.6	-0.4	14.8	S.E.	2	mb.	Puz.ª	17	13	761.7	16.0	N.W.	2	º
Europa Oriental y Central	Riga	762.6	+0.7	16.5	S.E.	0	c. d.º				762.6	12.2	N.W.	1	º
	Moscou	762.7	+0.5	12.5	N	0	º				761.5	12.4	N.W.	0	º
	Nicolaiev	757.0		18.3	N.E.	0	c. cub.º		3		759.8	19.5	N	0	c. cub.º
	Feldkirch	765.2	+0.5	12.5	cal	0	cub.º		25	11	769.8	12.7	N.E.	1	º
	Czernovitz	762.1	0.0	11.4	cal	0	almorra		1	16	762.7	14.6	cal	0	cub.º
	Cracovia	763.9	+0.5	12.2	N	1	c. cub.º		20	10	762.5	15.1	N.W.	1	º
	Pola	764.8	+0.1	19.9	S.E.	1	c. d.º		25	14	764.2	18.8	cal	0	º
	Viena	763.4	-0.2	17.0	N	2	º		21	15	762.7	16.9	N.W.	1	c. d.º
	Berlin	762.5	-0.3	16.4	S	1	cub.º		22	12	764.2	17.2	S.W.	2	c. d.º
Berna	764.8	0.0	25.0	S.E.	0	c. cub.º					764.6	14.1	N.E.	0	c. cub.º
Islas Británicas	Stornoway	761.2	+0.6	11.1	N.W.	3	Nuvia	Puz.ª	22	13	757.9	12.8	S.N.E.	2	cub.º
	Shields	756.9	-0.2	11.1	S.W.	3	cub.º	Puz.ª	4.5	18.3	758.7	15.6	S.E.	3	almorra
	Valentia	764.0	+0.5	11.7	S.W.	1	cub.º	m. lina	1.2	12.2	763.0	12.2	N	5	c. cub.º
Francia	Gris Nex	763.1	+0.1	12.4	N.W.	5	cub.º	m.ª	20	12	762.7	12.2	S.W.	4	almorra
	St. Mathieu	767.7	+0.8	12.0	N.W.	2	mb.	Puz.ª	17	11	766.7	16.0	N.W.	2	mb.
	Isla de Aix	766.8	+0.6	15.5	N.W.	2	cub.º	Puz.ª	20	15	765.0	15.0	N	4	cub.º
	Biarritz	766.9	+0.2	17.3	N.W.	1	cub.º	Puz.ª	22	16	765.7	18.2	N	2	cub.º
	Paris	765.5	+0.5	15.2	N.W.	2	º		25	12.0	763.9	21.2	S.W.	2	c. cub.º
	Clermont	764.5	+0.2	18.0	cal	0	cub.º		23	13.4	763.4	21.4	N.W.	2	mb.
	Perpiñán	764.7	+0.8	20.1	cal	0	cub.º		22	15.8	769.6	24.8	S.E.	1	º
	Cabo Sicié	763.5	0.0	22.8	cal	0	Bruna	Puz.ª	25	15	762.8	22.2	cal	0	Bruna
Niza	764.6	+0.1	21.2	cal	0	º	al.ª	26	14	764.3	19.8	S.W.	2	º	
Italia	Liorna	765.2	0.0	20.2	N.W.	2	º				767.8	22.0	N	4	º
	Roma	765.2	+1.0	19.0	N	1	º				762.5	21.2	N	3	º
	Cagliari	765.7		16.0	N.W.	4	º				763.0	29.5	N.W.	4	º
	Palermo	765.9	+0.2	21.2	S	2	º				765.6	15.0	cal	0	º
Portugal	Porto	765.8	+0.5	20.0	N.W.	3	c. cub.º	al.ª	28	17	764.5	19.4	N.W.	3	º
	Lisboa	763.6	+0.7	21.8	N.W.	4	º	m.ª y al.ª	21	19	762.6	23.0	N.W.	4	º
	Lagos	763.5	+0.2	29.2	S.E.	1	c. d.º	Puz.ª	29	18	763.9	22.0	S.E.	1	º
	Horta	772.9	+0.2	21.0	cal	0	º	Plane	24	17	772.8	20.0	cal	0	º
	Angra														
	Punta Delgada		+0.4	20.0	N.E.	3	c. d.º	al.ª	24	19	773.4	19.6	N.W.	2	º
Funchal	763.1	+0.5	21.0	N.W.	5	cub.º	Mar.ª	22	15	761.8	20.0	N.W.	5	Nub.º	
Marruecos y Argelia	Tánger	756.0		21.2	N.W.	2	º	Puz.ª	29	18	754.4	22.8	N.E.	3	º
	Casablanca														
	Nemours														
	Argel	764.7		23.4	N	2	º								
	Cap de Garde														
Túnex	766.8		17.4	cal	0	º									

Radiogramas de la torre Eiffel. { Reykjavik (Islandia) á 8^h de hoy; Presion 763 mm; viento E. flojo.
 Saint Pierre et Miguelón (América) á 20^h de ayer; Presion 764 mm; viento NW duro.

<p style="text-align: center;">Precios de suscripción</p> <p>Un año...18 pesetas. Un semestre...9 pesetas.</p> <p>Administrador { Habilitado del material de la Dirección general del Instituto Geográfico y Estadístico. Madrid</p>	<p style="text-align: center;">Dirección: Adresse: Address:</p> <p style="text-align: center;">Señor Jefe del Observatorio Central Meteorológico Parque del Retiro Madrid. (ESPAÑA)</p> <p style="text-align: center;">Apartado n.º 285.</p>
--	--

Signos convencionales		
Fuerza del viento	Cielo	Mar
0 Calma	○ Despejado	{ Llana
1 Ventolina	○ Con nubes	{ Rizada
2 Muy flojo	○ Bruna	{ Marejada
3 Flojo	⊖ Niebla	{ Picada
4 Bonancible (Moderado)	⊗ Nieve	{ Marejada gruesa
5 Fresquito (Algo fuerte)	⊗ Lluvia	{ Gruesa
6 Fresco (Fuerte)	● Tormenta	{ Muy gruesa
7 Duro		{ Arbolada
8 Muy duro		{ Muy arbolada
9 Temporal		



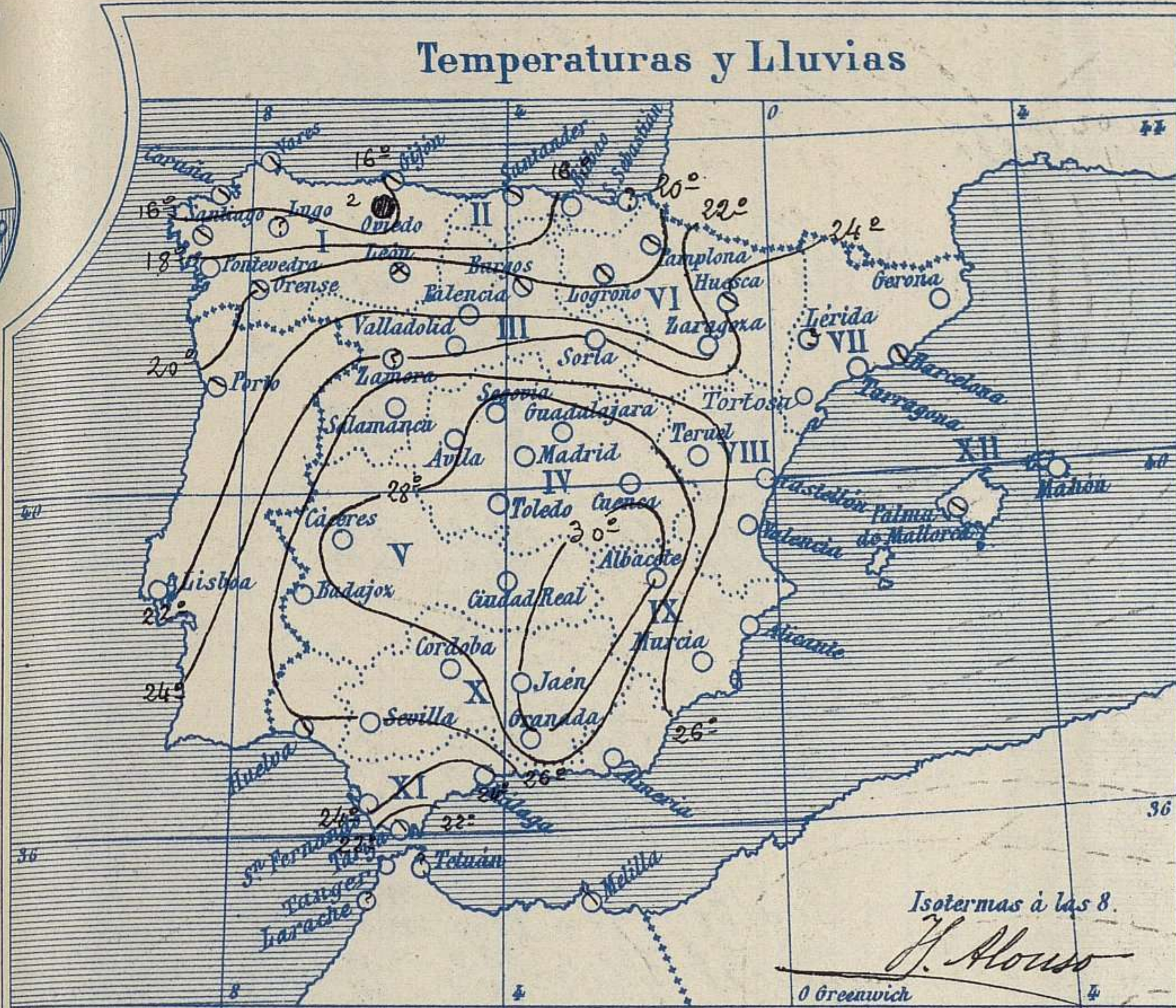
Estado general

La pequeña borrasca de las Islas Británicas camina al mar del Norte y las presiones débiles de nuestra Península persisten al S.W. y en el Centro de España. El tiempo es bueno por todas partes, de cielo claro, vientos flojos de dirección variable y temperatura elevada; la máxima de ayer fué de 40 grados en Cáceres y la mínima de hoy ha sido de 11 grados en La Coruña y León. Las altas presiones residen sobre las Azores

Sauco



Ho
1
1
2
2
1
Hu

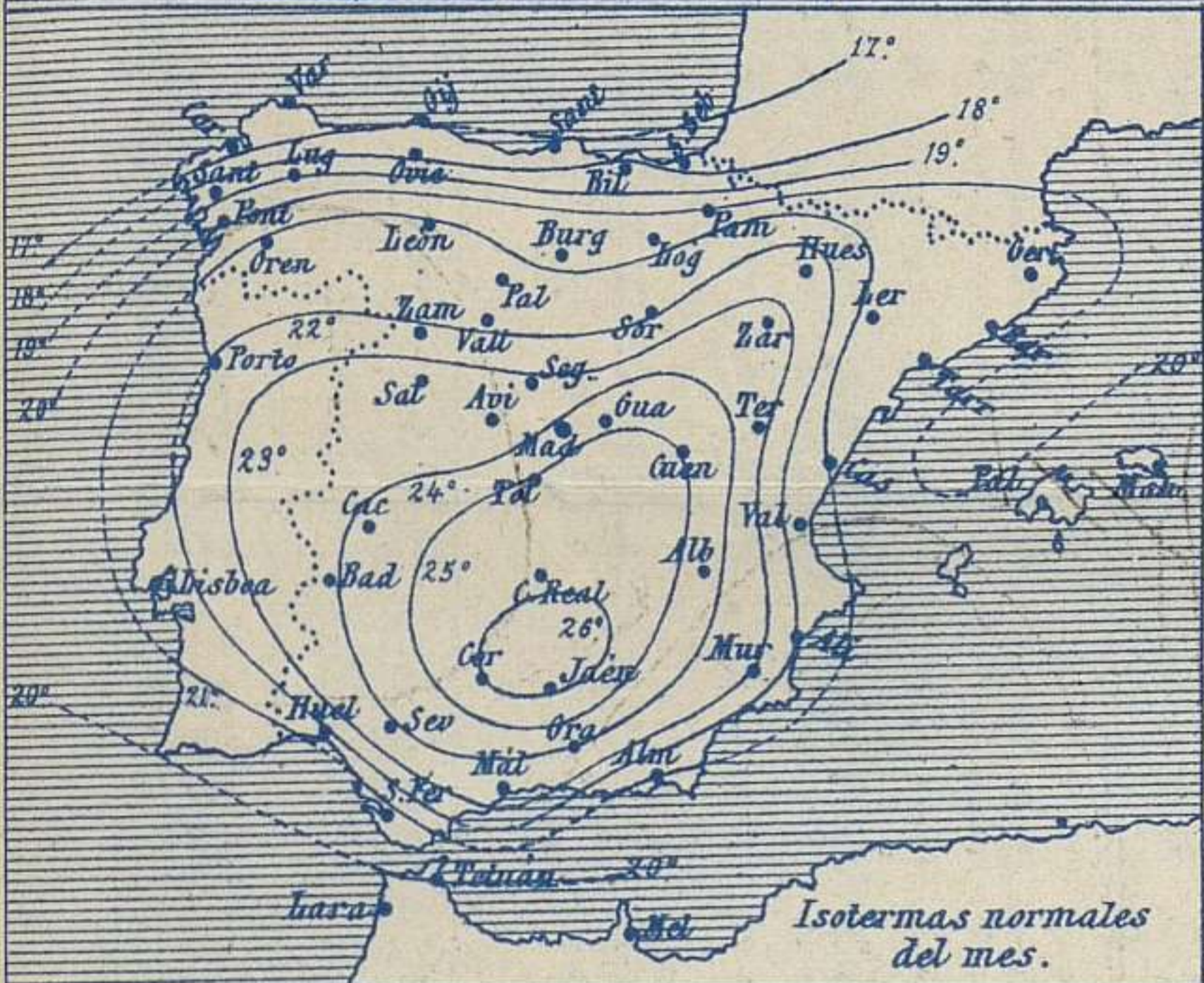


EN LAS REGIONES

- I
- II
- III
- IV
- V
- VI
- VII
- VIII
- IX
- X
- XI
- XII

Vientos flojos de dirección variable y buen tiempo caluroso.

Vientos flojos o moderados de la región del Este y buen tiempo calor.
Vientos flojos de dirección variable y buen tiempo calor.



Los números colocados al lado de ● designan m/m de lluvia recogida.

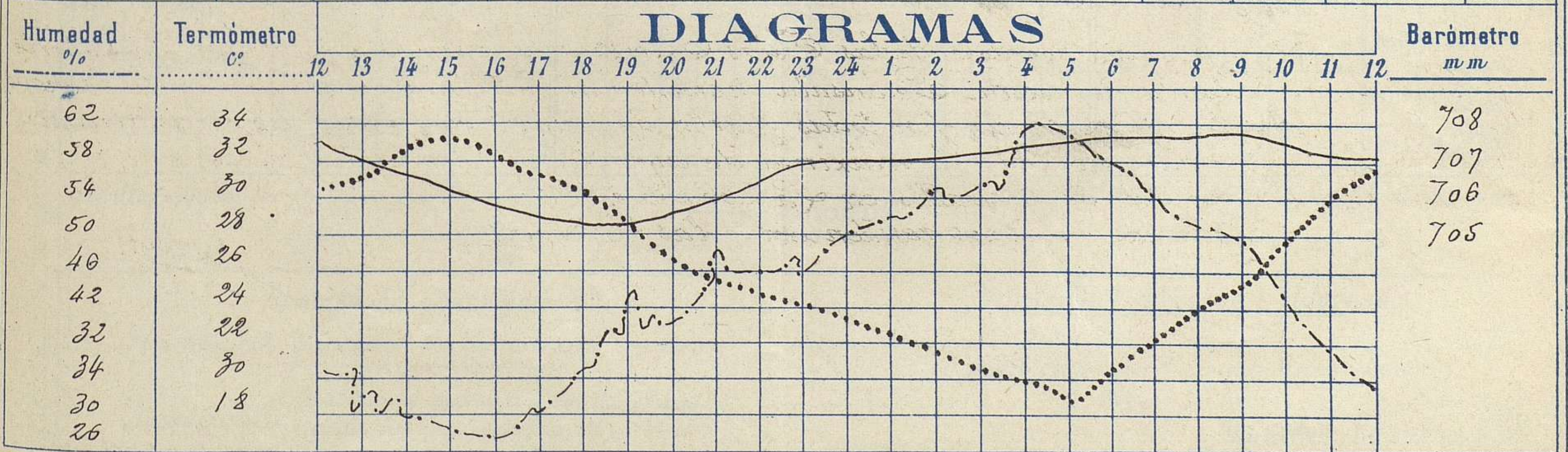
Telegrama para las Comandancias de Marina depositado a las 13.h...m

Pasa al mar del Norte la borrasca de las Islas Británicas y persiste la pequeña perturbación de Golfo de Cádiz.
Es probable que persista el Levante del Estrecho.

Observaciones de Madrid entre 12^h del día 23 y 12^h del día 24

PARQUE DEL RETIRO (Altitud 667 m.)

Hora	Barómetro m m	Termómetro C°	Humedad o/o	Viento		Lluvia o Nieve	Estado del Cielo	Notas	Observaciones aerológicas			
				Dirección	F ^{va} Oa9				Horas	Alturas m	Dirección	Fuerza
12	707.41	30.4	35	S	0	"	D°	Temp. max. sombra 33.0	11 ^h	700	S.W.	2
16	705.73	32.0	27	S.W	1	"	Casi dep	Td min. 28 18.8				
20	705.78	26.4	40	W.S.W	0	"	C cub	Horas de sol despejado				
24	707.00	23.4	51	S	2	"	D°	en el día de ayer				
4	707.40	20.2	62	S.S.E	1	"	D°	12 ^h 45				
8	707.79	24.1	51	E	1	"	S°					
12	707.19	31.8	33	cal	0	"	S°					
										9.000	N.W	3



Observaciones de España

Observaciones de la mañana á 8 horas							Id. en las 24 horas		Id. de la vispera á 16 horas						
Estaciones	Barómetro		Temperatura	Viento		Estado del cielo	Estado del mar	Lluvia ó nieve	Temp. ^s extr. ^{as}		Barom. ^o á 0. ^o y al nivel del mar	Temperatura	Viento		Estado del cielo
	á 0. ^o y al nivel del mar	Variación en 3 horas		Dirección	F ^{ra}				Max. ^a	Min. ^a			Dirección	Fuerza	
Región del N.W. I.	La Coruña	767.8	0.0	14.4	N	6	emb. ^o m. ga.		17	11	766.0	16.6	N	5	c. d. ^o
	Vares	767.7	+0.3	10.5	NE	5	emb. ^o P ^{ra}		16	12	766.6	19.4	NE	5	c. emb. ^o
	Avilés														
	Gijón	768.2	+0.6	16.8	NE	2	emb. ^o d ^{ta}		20	15	767.0	19.4	NE	2	emb. ^o
	Oviedo	767.6		14.4	NE	1	emb. ^o		18	14	765.6	18.4	NE	1	emb. ^o
	Finisterre	767.9	+0.5	14.8	NE	5	emb. ^o P ^{ra}		21	15	765.8	18.0	NE	6	c. emb. ^o
	Santiago	767.9	+0.7	19.4	NE	3	c. emb. ^o		25	13	765.4	19.3	NE	4	c. emb. ^o
	Pontevedra	766.5	+0.5	18.4	N	2	emb. ^o		28	15	764.0	27.2	N	2	emb. ^o
	Lugo														
Región Cantábrica II	Orense	766.0	+1.0	20.0	WNW	4	emb. ^o		30	16	761.4	29.6	NNW	5	c. d. ^o
	León	768.5		19.0	SE	9	niebla		33	11	761.5	20.5	N	2	emb. ^o
	Santander	765.1	+0.7	14.3	cal	0	emb. ^o m. ga.		21	16	763.5	18.4	E	4	emb. ^o
	Punta Galea	766.0	0.0	11.9	NNE	1	emb. ^o P ^{ra}		19	17	764.5	20.0	NE	5	emb. ^o
	Bilbao	767.8	+0.2	18.2		0	emb. ^o		23	16	765.7	21.6	NNW	1	c. emb. ^o
Región Cantábrica II	Cabo Machichaco														
	San Sebastián	767.5	+1.0	19.7	NW	2	emb. ^o flama		20	16	766.0	19.0	N	1	emb. ^o
Región del Duero III	Zamora														
	Palencia	765.3	+0.3	19.2	NE	3	c. d. ^o		22	14	759.2	31.4	N	1	emb. ^o
	Burgos	765.6	+0.8		NE	1	emb. ^o		29	17	758.7	28.0	E	0	emb. ^o
	Soria	763.4		23.6	N	1	emb. ^o		22	14	761.6	30.0	SW	2	emb. ^o
	Valladolid	766.0	0.0	17.0	NNE	2	c. d. ^o		34	14	759.8	33.8	SW	1	emb. ^o
Región del Duero III	Salamanca	765.4	+0.8	23.2	N	1	emb. ^o		35	16	762.6	31.8	NNW	3	emb. ^o
Región Central IV	Ávila	765.5		18.2	E	0	emb. ^o		31	16	759.0	30.4	WSW	0	emb. ^o
	Segovia	763.2	+0.2	21.0	NW	0	emb. ^o		35	15	759.0	31.0	NNW	0	emb. ^o
	Madrid	763.3	+0.4	24.1	E	1	emb. ^o		35	18.8	760.0	32.0	N	1	c. d. ^o
	Toledo	763.3	+0.9	24.9	NE	3	emb. ^o		35	21	750.0	34.4	N	3	emb. ^o
	Guadalajara	763.2	0.0	25.2	E	1	emb. ^o		33	18	759.1	33.2	E	0	c. d. ^o
	Cuenca	762.9	+0.4	24.2	E	1	emb. ^o		32	14	760.2	30.6	E	0	emb. ^o
Extrem ^a Mancha V	Cáceres	762.6		28.8	SE	0	emb. ^o		40	20	757.5	40.0	NNW	1	emb. ^o
	Badajoz	763.4	+0.5	26.0	E	1	emb. ^o		39	22	757.7	37.6	NE	1	emb. ^o
	Ciudad Real	764.0	+1.0	26.1	N	3	emb. ^o		39	21	760.3	34.5	NNW	3	emb. ^o
Alto Ebro VI	Logroño	762.1		17.5	NNW	1	emb. ^o		35	16	762.2	29.2	SE	0	emb. ^o
	Pamplona	766.8	+1.0	16.0	NE	1	emb. ^o		29	14	762.7	25.8	E	2	emb. ^o
	Huesca	764.6	0.0	13.8	SE	0	c. emb. ^o		32.5	16.0	763.1	28.4	SW	0	c. d. ^o
	Zaragoza	765.0	0.0	20.4	NW	2	emb. ^o		29	17	761.1	28.2	E	0	emb. ^o
Cataluña VII	Lérida														
	Gerona	766.5	0.0	25.2	E	1	c. d. ^o		28	18	765.7	26.2	E	3	c. d. ^o
	Barcelona	764.8	+2.2	24.1	SW	3	emb. ^o m. ga.		25	10	764.5	24.9	SW	3	c. d. ^o
	Tarragona	765.6		24.2	SW	0	emb. ^o d ^{ta}		25	20	765.6	25.4	WSW	2	emb. ^o
Cataluña VII	Tortosa	765.0	+0.4	24.6	E	4	emb. ^o		28	20	763.6	28.3	SE	2	emb. ^o
Lavante VIII	Teruel	765.5		21.4	N	0	emb. ^o		31	15.3	759.9	28.6	SE	1	emb. ^o
	Castellón	763.4	+0.2	23.4	E	0	emb. ^o d ^{ta}		26	20	763.3	24.6	SE	2	emb. ^o
	Valencia	765.5	0.0	24.4	SE	0	emb. ^o		25	19	764.5	24.6	SE	2	emb. ^o
Región del SE IX	Albacete	763.5	0.0	26.1	SE	3	emb. ^o		31	16.2	761.3	29.1	SE	4	c. d. ^o
	Alicante	765.4	+0.4	27.2	NE	1	emb. ^o d ^{ta}		26	18	764.2	25.4	E	3	emb. ^o
	Murcia	763.4	+0.2	24.0	N	0	emb. ^o		28	18	763.3	27.8	SE	3	emb. ^o
Cuenca del Guadalquivir X	Sevilla	763.4		25.8	SE	1	emb. ^o		39	19	760.1	27.4	WSW	W	emb. ^o
	Córdoba	763.5	+0.4	25.4	NE	0	emb. ^o		39	20	759.6	28.4	SW	2	emb. ^o
	Jaén	763.4		26.6	NE	0	emb. ^o		38	23.3	756.9	36.6	E	1	emb. ^o
	Granada	764.1	+0.4	26.4	N	1	emb. ^o		35	19	761.9	34.2	SW	4	emb. ^o
Costa del Sur XI	Huelva	762.8		25.9	NNW	1	emb. ^o cal		28	18	761.4	25.9	SW	6	emb. ^o
	San Fernando	763.5	+0.5	24.6	E	2	emb. ^o m. ga.		20	19	762.2	27.4	E	6	emb. ^o
	Tarifa	761.4	+0.3	21.2	E	6	emb. ^o m. ga.		23	20	761.4	22.2	E	6	c. d. ^o
	Málaga	765.3	+0.2	25.6	E	0	emb. ^o m. ga.		21	21	762.5	26.4	SW	3	emb. ^o
	Almería	769.9		28.8	SW	1	emb. ^o d ^{ta}		31	25	762.3	29.4	E	6	emb. ^o
Canales de Baleares XII	Palma	766.0	+0.2	23.4	NE	2	emb. ^o P ^{ra}		26	20	765.4	26.4	SW	4	emb. ^o
	Mahón	765.0	+0.2	24.2	SE	2	emb. ^o		27	18	764.9	23.0	E	2	emb. ^o
Canales de Baleares XII	Sta Cruz de Ten ^o														
	Laguna	762.5	+0.3	15.6	NW	3	emb. ^o cal		19	14	762.4	16.3	NNW	4	emb. ^o
Africa	Tetuan														
	Melilla	764.2		24.0	NE	1	emb. ^o		7	7	766.0	24.6	NE	1	emb. ^o
Africa	Tarache														

— Noticias —