

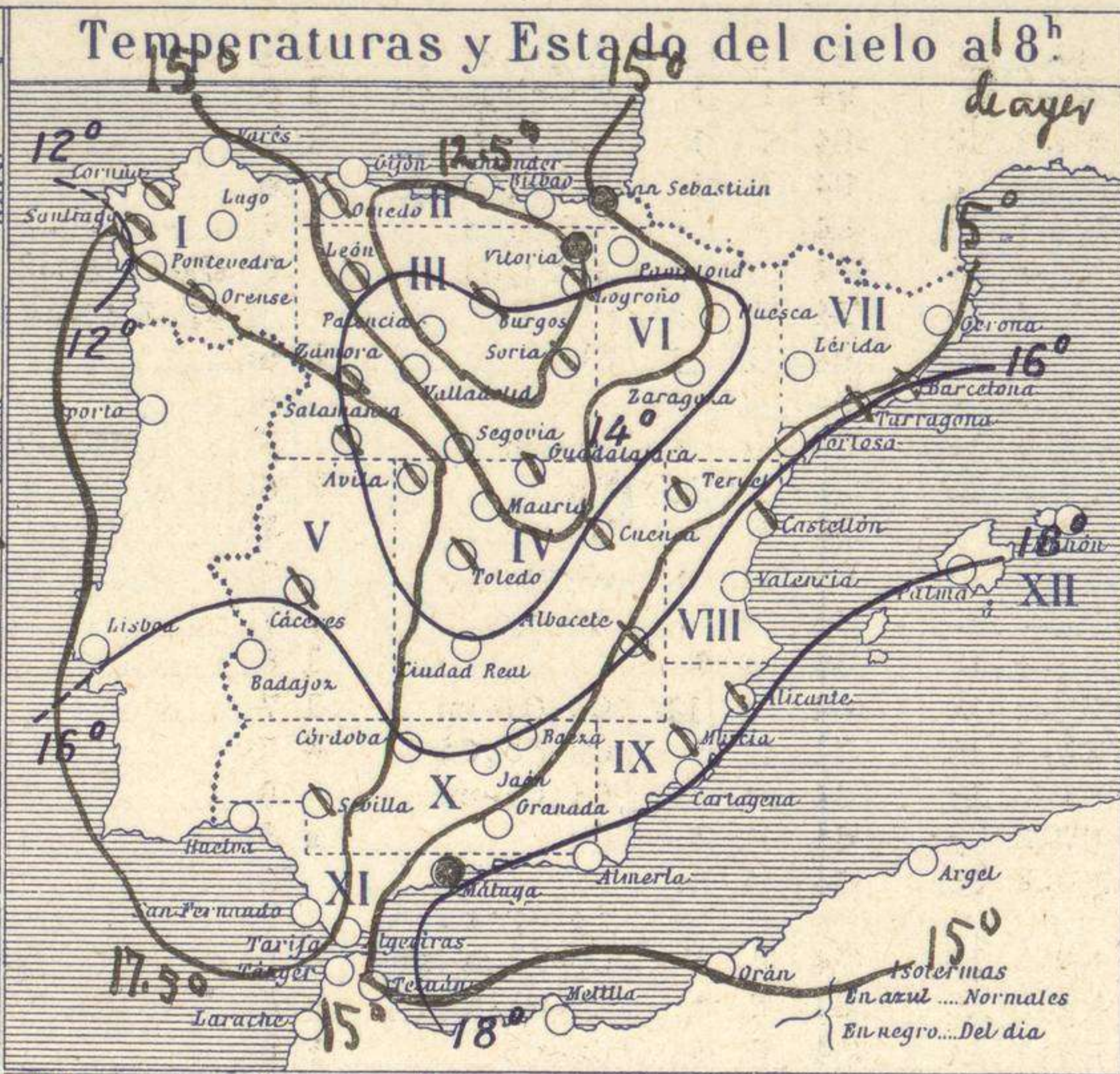
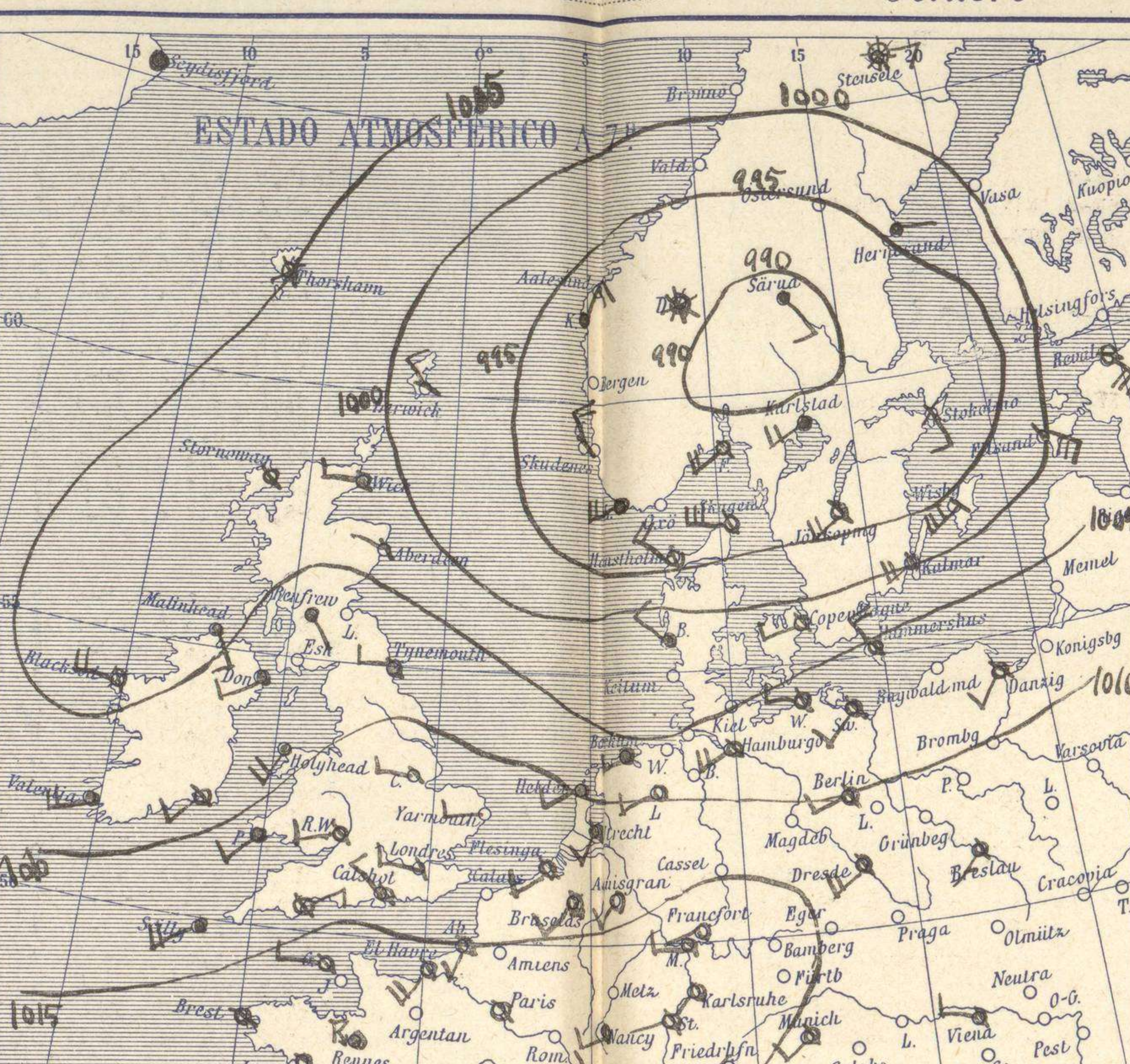
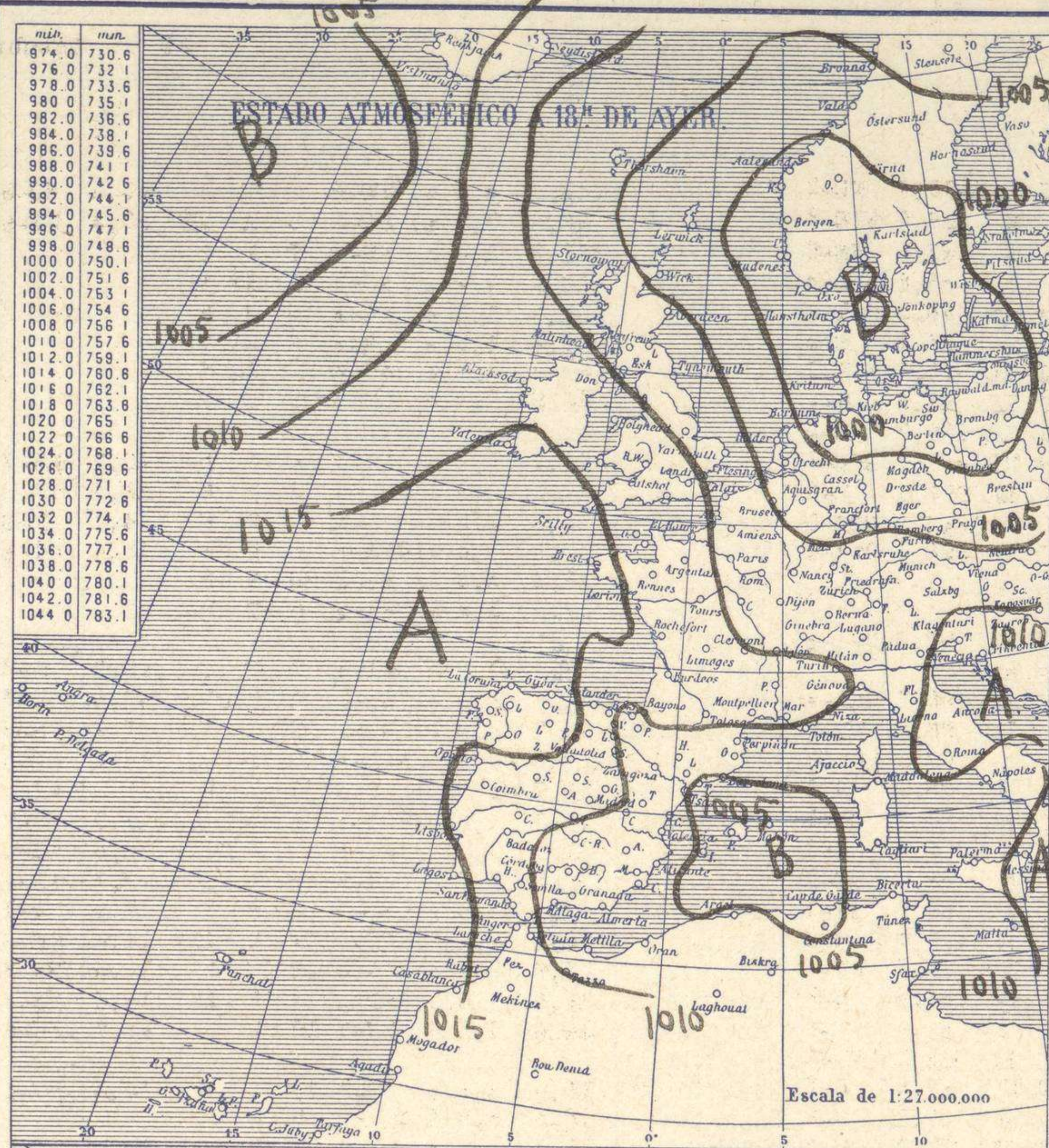


SERVICIO METEOROLÓGICO ESPAÑOL.

Boletín del Lunes 29 de Octubre de 1928.

AÑO XXXVI

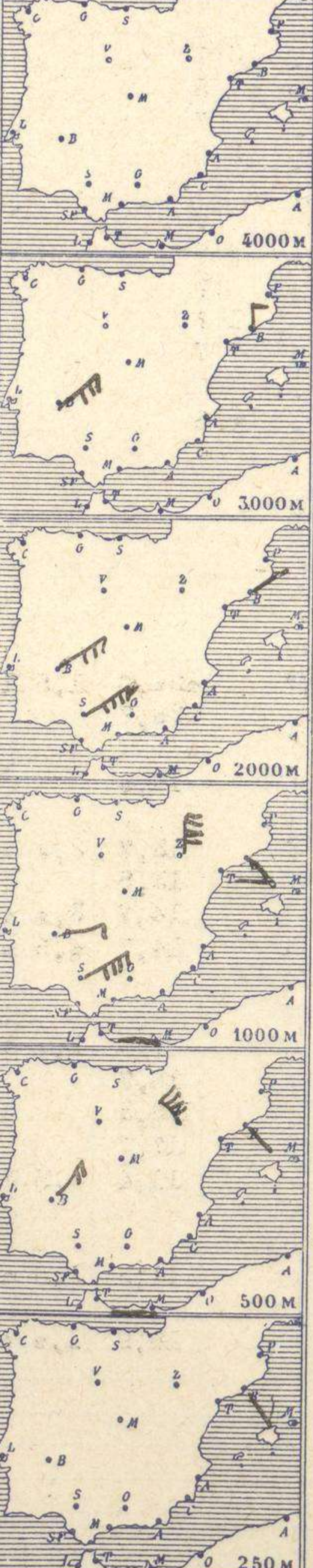
Núm. 201



Temperaturas extrema y Lluvia

Estaciones	Temperaturas		Lluvia	
	Máx.	Mínim.		
La Coruña	16	11		
Santiago	15	10		
Pontevedra				
Lugo				
Orense	19	7		
Oijón	15	11		
Oviedo	13	8	12	
Santander	15	12	6	
Bilbao				
San Sebastián			12	
León	13	4	5	
Zamora	13	2		
Palencia	11	1	3	
Burgos	9	5	3	
Soria	10	5	6	
Valladolid	13			
Salamanca	14	3		
Ávila	8	2	6	
Segovia	8	3		
Madrid	15	5		
Toledo	15	8		
Guadalajara	14	5		
Cuenca	12	7		
Ciudad-Real	14	6		
Albacete	14	4	3	
Cáceres	18	10		
Badajoz	20	10		
Vitoria	12	8	7	
Logroño	14	9	3	
Pamplona				
Huesca		7		
Zaragoza	15	10		
Lérida				
Gerona	15	5		
Barcelona		12		
Tarragona	16	9		
Tortosa		11		
Teruel	10	6		
Castellón	19	13		
Valencia	22	12		
Alicante	18	7		
Murcia	17	27		
Sevilla	25			
Córdoba		10		
Jaén	16	8		
Baeza	20	6		
Granada	16			
Huelva	22	8		
San Fernando		20	6	
Tarifa	10	13	12	
Algeciras				
Málaga	21	12		
Almería	20	13	30	
Palma			2	
Ibiza				
Mahón	18	12	6	
Las Palmas				
S ^a Cruz de T.			3	
Laguna			13	60
Izaña				
Tetuán	19	8	10	
Melilla	19			
Tánger			11	1

Observaciones aerológicas

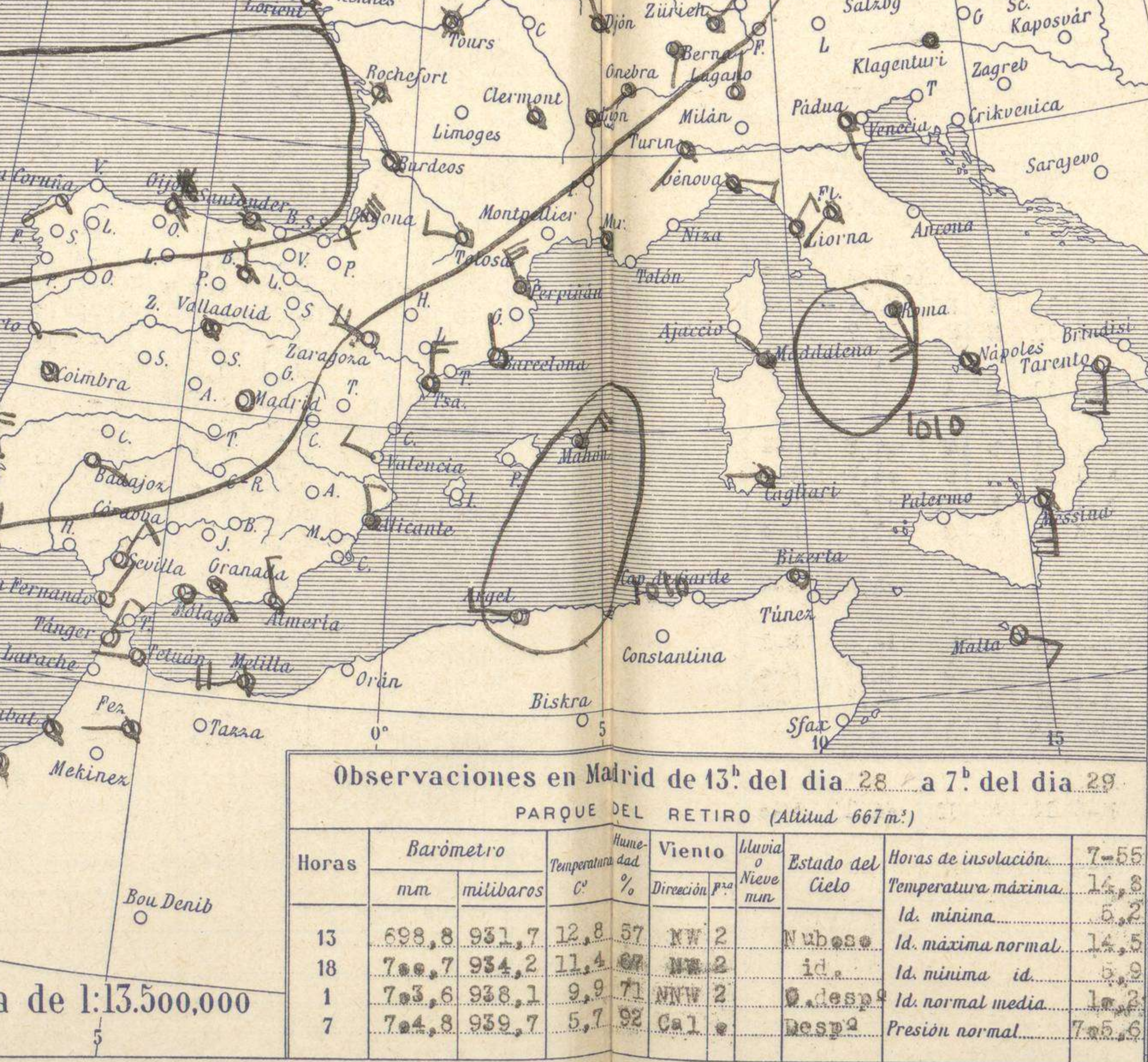
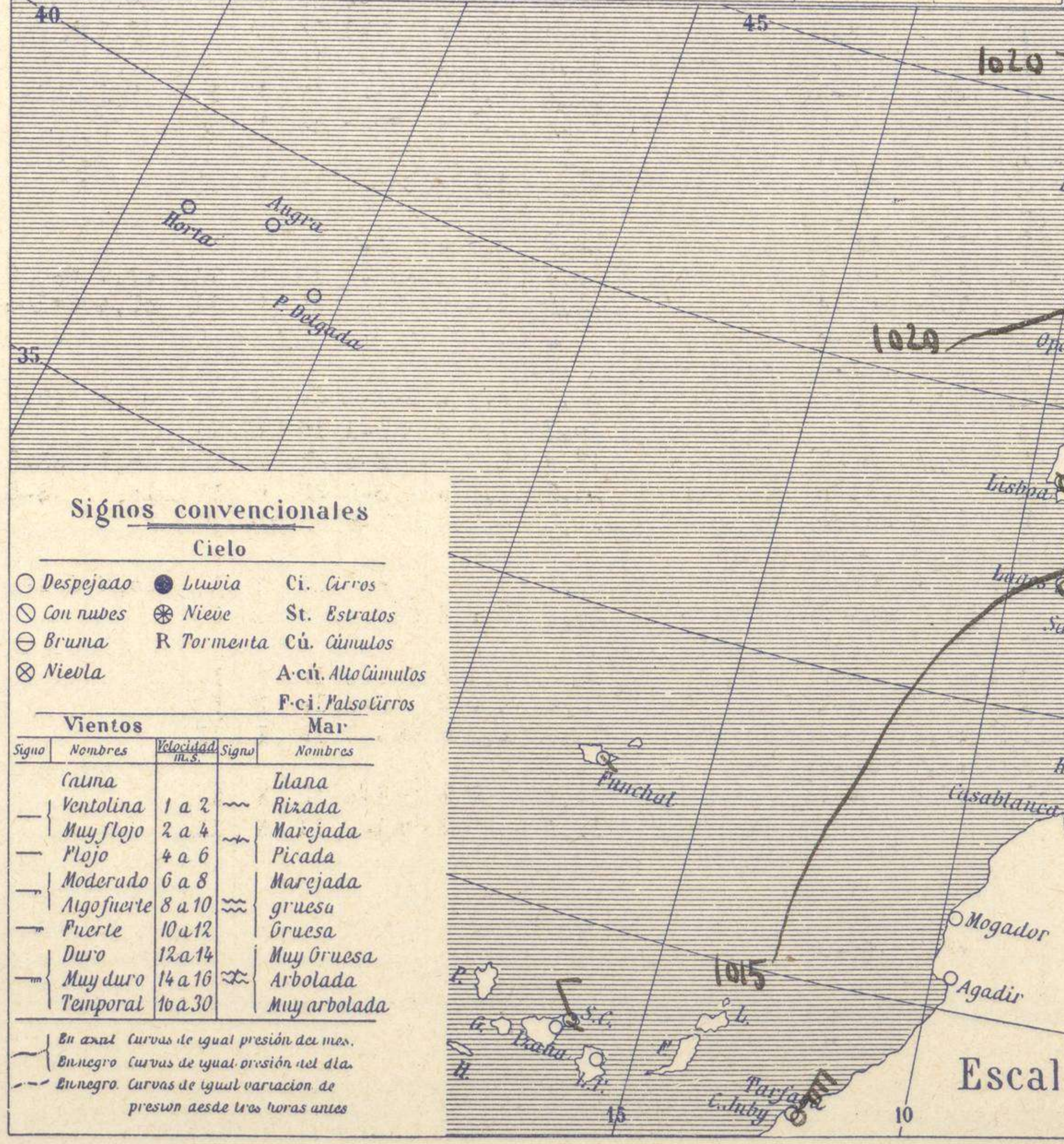


Estado General

El centro barométrico del Mediterráneo se desvanece produciendo algunas lluvias en las Balearas.
 En la península Escandinava se halla hoy un núcleo de perturbación que en las Países Bajos produce mal tiempo.
 En España mejora el tiempo.

Tiempo probable

EN LAS REGIONES:
 I
 II
 III
 IV
 V
 VI Vientos flojas de dirección variable y buen tiempo.
 VII
 VIII
 IX
 X
 XI
 XII



Observaciones en Madrid de 13^h del día 28 a 7^h del día 29

PARQUE DEL RETIRO (Altitud 667 m.)

Horas	Barómetro		Temperatura C°	Humedad %	Viento Dirección F.º	Lluvia Nieve man	Estado del Cielo	Horas de insolación	
	mm	milibaros						Id. máxima	Id. mínima
13	698,8	931,7	12,8	57	NW 2		Nuboso	1,2	2,8
18	700,7	934,2	11,4	67	NW 2		id.	1,5	5,9
1	703,6	938,7	9,9	71	NW 2		Q. desp.	1,2	5,2
7	704,8	939,7	5,7	92	Cal.		Desp.	7,5	6

Signos convencionales

Cielo

- Despejado
- Lluvia
- ⊙ Con nubes
- ⊖ Bruma
- ⊗ Niebla
- ⊙ Ci. Carros
- ⊙ St. Estratos
- ⊙ Cú. Cúmulos
- ⊙ Acú. Alto cúmulos
- ⊙ Fci. Pseudo cúmulos

Vientos

Signo	Nombres	Velocidad signo	Nombres
—	Calma	1 a 2	Blana
—	Ventolina	2 a 4	Rizada
—	Muy flojo	4 a 6	Marejada
—	Flojo	6 a 8	Picada
—	Moderado	8 a 10	Marejada gruesa
—	Algo fuerte	10 a 12	gruesa
—	Fuerte	12 a 14	Muy gruesa
—	Muy duro	14 a 16	Arbolada
—	Temporal	16 a 30	Muy arbolada

Mar

- Blana
- Rizada
- Marejada
- Picada
- Marejada gruesa
- gruesa
- Muy gruesa
- Arbolada
- Muy arbolada

En azul Curvas de igual presión del mar.
 En negro Curvas de igual presión del día.
 En negro Curvas de igual variación de presión desde tres horas antes.

Escala de 1:13.500.000

Escala de 1:27.000.000

