

DIRECCIÓN GENERAL DEL INSTITUTO GEOGRÁFICO Y ESTADÍSTICO

AÑO XIX

BOLETÍN

1911.

Núm. 348.

DEL

14. Diciembre

OBSERVATORIO CENTRAL METEOROLÓGICO

Observaciones del Extranjero

Observaciones de la mañana a las 7 ^h										Id. en las 24 horas			Id. de la vispera por la tarde				
Estaciones	Barómetro		Temperatura	Humedad	Viento		Estado del cielo	Estado del mar	Lluvia ó nieve	Temp. extr. ^{as}		Baróm. a 0° y al nivel del mar	Temperatura	Viento		Estado del cielo	
	al. y abn. del mar	Var. en 3h			Dirección	F ^{va}				Máx.	Min.			Dirección	F ^{va}		
Escandinavia	Bodo	750.7	-1.2		cal.	0	emb.					760.3	0.2	E.	3	emb.	
	Cristiansund	760.2	+0.3	4.1	E.	1	emb.	Riz?	1	7	4	759.3	6.4		0	emb.	
	Shudesnoes																
Rusia y Austria	Riga	761.5	0.0	14	S.W.	3	emb.		2			762.0	-0.4	SSE.	2	emb.	
	Moscou	772.7	-0.6	9.2	S.	0	S.					772.3	-7.9	S.W.	1	emb.	
	Nicolaiew	770.7	-5.1		N.E.	0	emb.					769.9	-4.7	N.E.	1	emb.	
	Feldkirch	761.5	0.0	2.0	cal.	0	emb.		4	2		760.5	2.14	S.W.	2	emb.	
	Czernovitz	769.1	+0.2	0.0	S.E.	1	niebla.		1	-1		766.7	0.5	cal.	0	niebla.	
	Cracovia	765.8	-0.1	-2.0	N.E.	1	cd.		4	-4		766.2	-0.3	N.E.	1	S.	
	Pola	763.7	-0.9	12.6	SSE.	2	emb.		14	9		763.4	12.3	SSE.	3	emb.	
	Viena	764.1	+0.1	0.8	SE.	1	niebla.		5	0		764.1	0.9	SSE.	1	S.	
Islas Británicas	Stornoway																
	Shields																
	Valentia	739.4	+0.5	5.6	N.W.	2	emb.	M. da.	6	2.9	5.0		2.7	S.W.	6	lluvia.	
Francia	Gris Nez	751.9	+0.5	7.5	N.W.	6	emb.	M. da.	5	8	6	751.6	7.4	SSE.	4	emb.	
	St. Mathieu	753.7	+0.7	10.0	S.W.	7	emb.	M. Gaa.	5	12	7	746.8	10.2	SSE.	4	lluvia.	
	Isla de Aix	758.5		9.8	S.W.	5	emb.	Riz?	14	9		762.2	10.0	S.W.	3	emb.	
	Biarritz	761.1		12.0	SE.	2	cd.	Riz?	16	11		754.0	15.4	S.	4	emb.	
	Paris	756.8	+2.2	2.0	S.W.	3	S.		1	12.5	3.9	753.7	9.6	S.	3	emb.	
	Clermont	761.4	+0.9	1.7	cal.	0	emb.		1	15.2	5.7	756.0	9.0	cal.	0	emb.	
	Perpiñán	761.3	+2.0	6.2	N.	1	emb.		14.9	4.7		756.5	9.0	N.W.	2	S.	
	Cabo Sicié	760.7		9.0	SE.	4	emb.	M. Gaa.	13	7		759.1	12.4	S.W.	5	niebla.	
	Niza	762.9	0.0	2.4	emb.	0	emb.	M. da.	23	8	4	762.6	7.0	cal.	0	lluvia.	
	Italia	Liorna	761.7	-0.4	13.6	S.	3	lluvia.		9			763.1	10.6	SE.	2	emb.
Roma		764.5	-0.3	13.6	E.	3	emb.					765.6	12.0	cal.	0	emb.	
Cagliari		765.1		12.2	SE.	3	emb.					763.1	14.0	SE.	4	S.	
Palermo		766.2	0.0	7.4	S.W.	3	S.					766.4	14.1	SSE.	3	S.	
Portugal	Porto	757.8	-0.4	13.3	S.	6	emb.	M. Gaa.	4	14	10	759.5	10.6	S.W.	4	cd.	
	Lisboa	759.0	-0.4	15.0	S.	5	emb.	Gaa.	16	13		759.9	13.5	S.W.	4	emb.	
	Lagos	762.0	0.0	15.8	NW	1	emb.	Riz?	6	17	13	762.5	14.8	N	1	cd.	
	Horta	756.7	+1.3	15.1	N.	4	emb.	M. da.	3	17	14	754.4	14.5	N.	4	emb.	
	Angra	756.2	+1.7	12.2	N.W.	6	emb.	M. Gaa.	3	17	11	752.6	14.7	N.W.	6	lluvia.	
	Punta Delgada	756.2	+1.7	14.5	N.W.	5	emb.	M. Gaa.	5	17	17	754.1	14.2	S.W.	3	emb.	
	Funchal	762.2	+0.2	16.8	S.W.	4	emb.	M. da.	15	19	12	762.4	17.0	S.W.	4	lluvia.	
Marruecos y Argelia	Tanger																
	Casablanca																
	Orán	765.7		11.0	SE.	2	S.										
	Argel	766.2		16.4	SSE.	3	S.										
	Túnex																
Sfaks																	

Precios de suscripción

Un año 30 pesetas. Un semestre 15 pesetas

Administrador

Habilitado del material de la Dirección general del Instituto Geográfico y Estadístico. Madrid

Dirección : Adresse : Address :

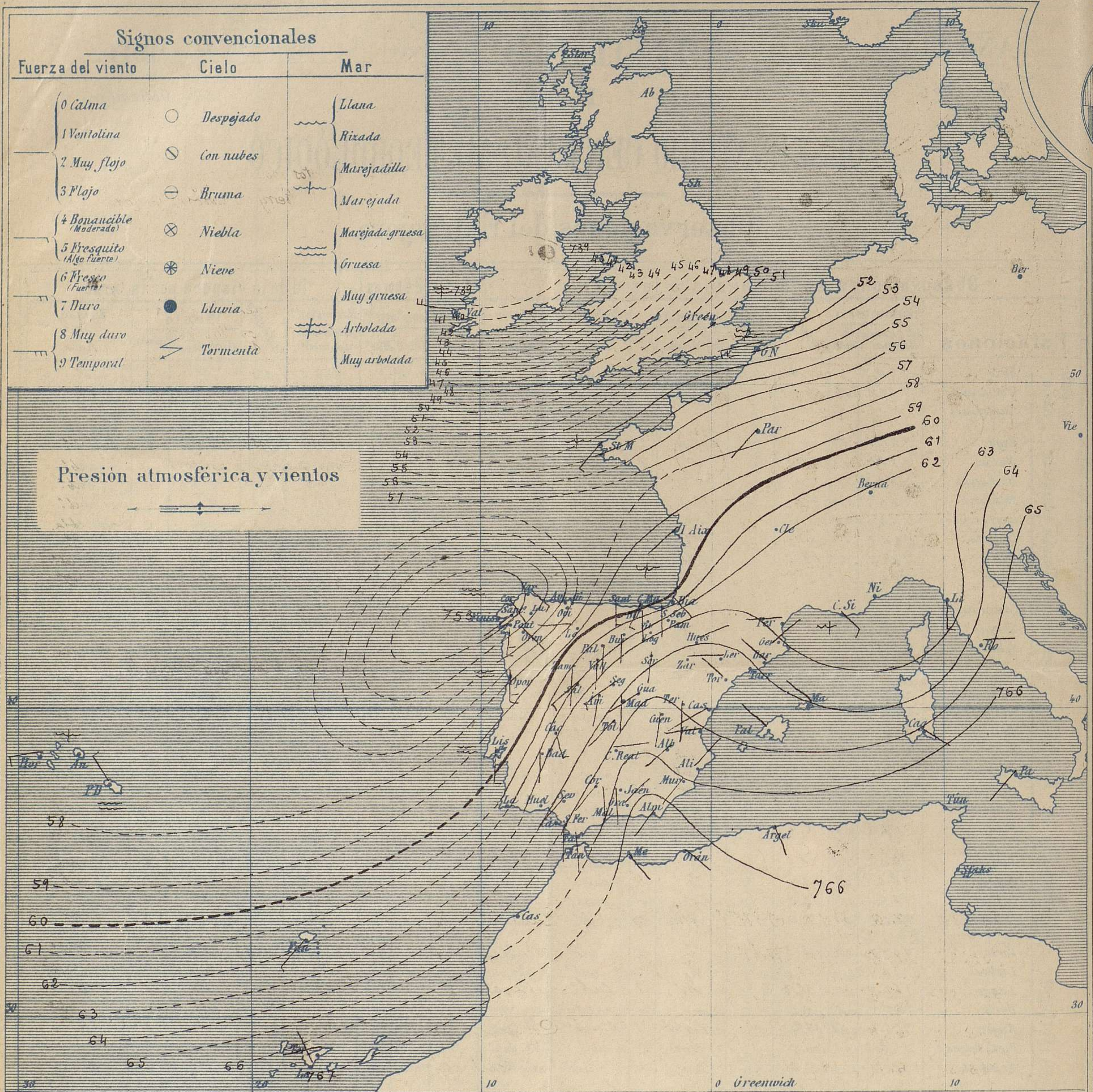
Señor

Jefe del Observatorio Central Meteorológico

Parque del Retiro

Apartado n.º 285.

Madrid. (ESPAÑA)

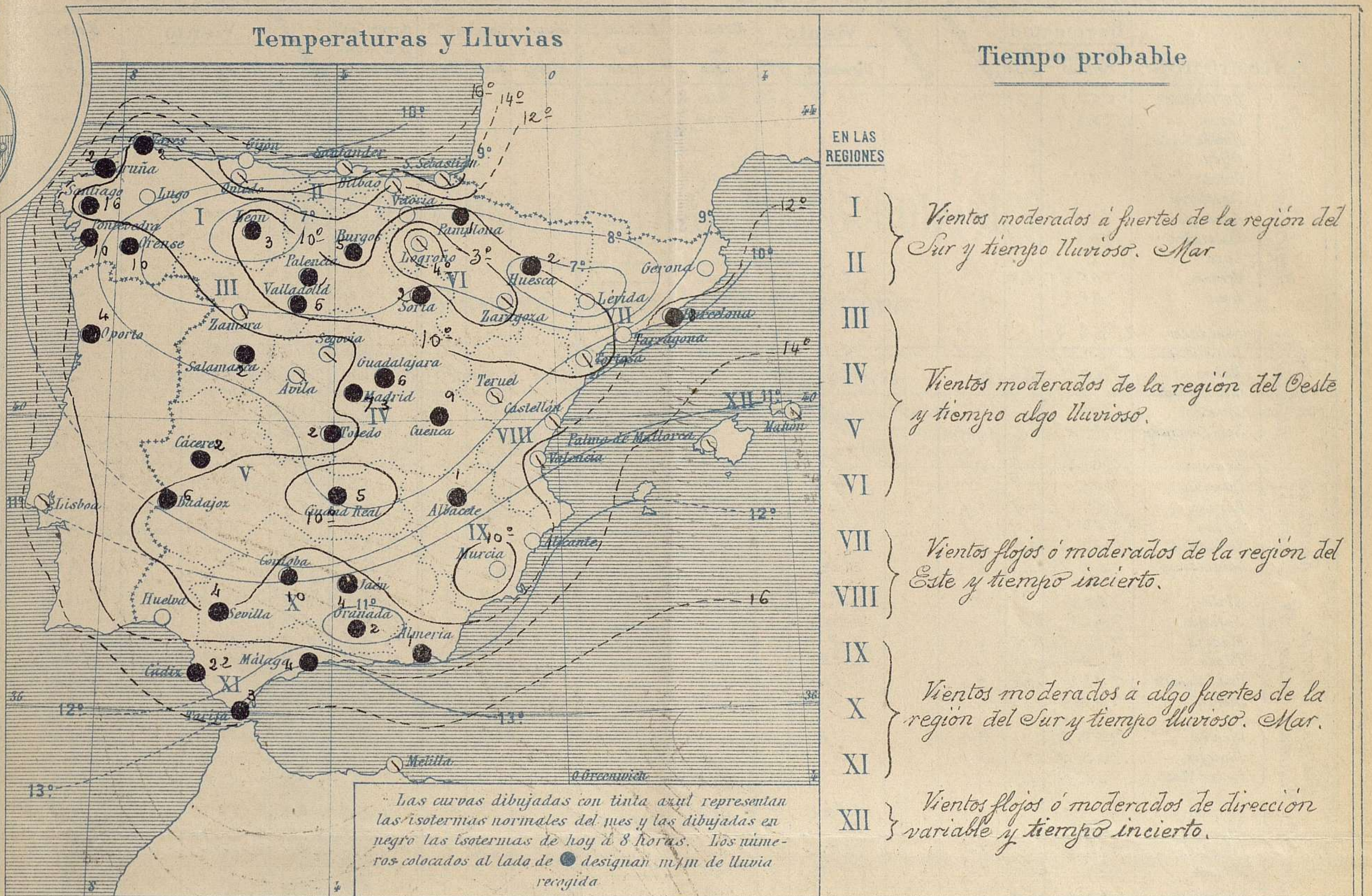


Estado general

Las menores presiones residen hoy al Norte de las Islas Británicas (739 mm) y al W. de Galicia se define bien una depresión barométrica (754 mm).

El tiempo continúa lluvioso para toda España, aunque las lluvias no han sido ayer copiosas, por regla general; los vientos soplan de la región del Sur con moderación, y solo en Galicia y Cantabria con fuerza; el mar en el Atlántico y Cantábrico aparece bastante agitado.

La temperatura máxima de ayer fue de 19° en Valencia y Alicante y la mínima de hoy ha sido de 4° bajo cero en Teruel.

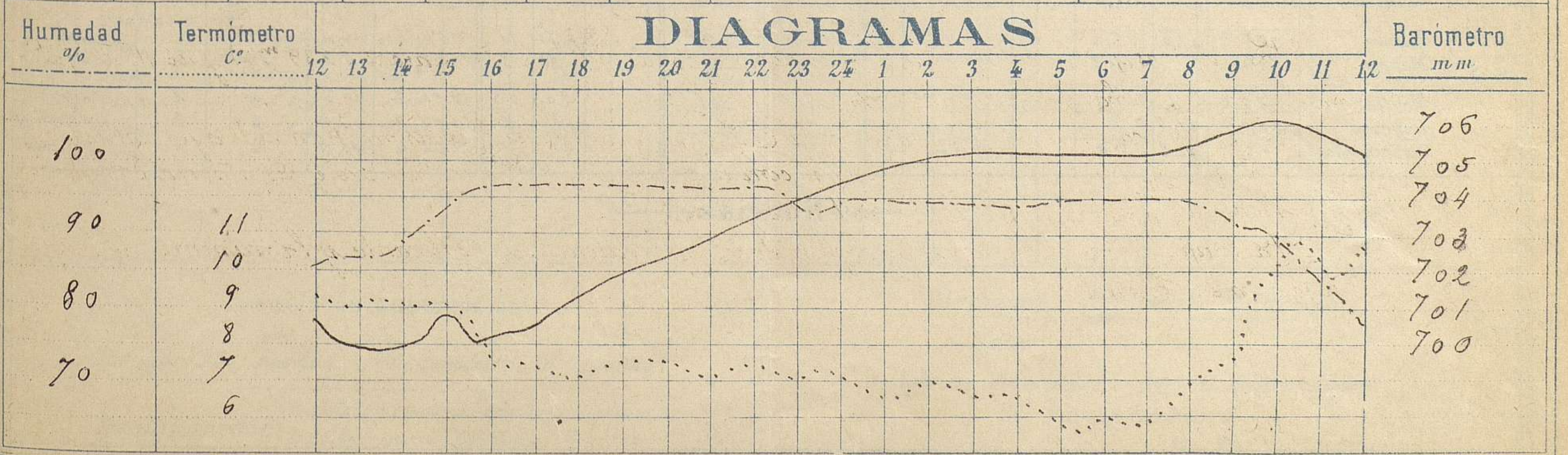


Observaciones de Madrid entre 12^h del día 13 y 12^h del día 14

PARQUE DEL RETIRO (Altitud 667 m.)

Hora	Barómetro m m	Termómetro C°	Humedad %	Viento	Fuerza 0 a 9	Lluvia o Nieve m m	Estado del Cielo	Notas
16	700.14	7.6	97	SSW	4	7.1	Casi cubierto	Temp ^a máxima a la sombra 11° 0
20	702.36	7.5	97	WSW	2	0.2	Cubierto	Td mínima a la id 5° 8
24	704.51	7.0	95	S	2	"	Nuboso	
4	705.32	6.6	94	S	0	"	Casi cubierto	
8	705.59	6.8	95	S	2	"	Cubierto	
12	705.38	10.9	73	S	4	"	Jd	

DIAGRAMAS



Observaciones de España

Observaciones de la mañana á 8 horas													Id. en las 24 horas			Id. de la vispera á 16 horas				
Estaciones	Barómetro		Temperatura	Humedad	Viento		Estado del cielo	Estado del mar	Lluvia ó nieve	Temp. extr. as		Barom. á 0° y al nivel del mar	Temperatura	Viento		Estado del cielo				
	á 0° y al nivel del mar	Var. en 3h.			Dirección	F.ª				Max.ª	Min.ª			Dirección	Fuera					
Región del N.W. I	La Coruña	753.7	-1.0	14.0			SSE	5	0	16	18	749.6	16.6	SSE	5	C. cub.				
	Vares	763.5		10.0			SE	6	0			749.7	8.7	SW	6	0				
	Avilés																			
	Gijón																			
	Oviedo			12.2			S	2	0	15	5	749.2	14.3	SW	1	C. cub.				
	Finisterre																			
	Santiago	753.6		10.0			SW	3	0	16	6	751.2	11.1	SW	2	Aluvia				
	Pontevedra	744.3	-0.9	12.8			S	4	0	10	9	751.0	11.0	SW	6	0				
Región Cantábrica II	Lugo																			
	Orense	756.2	+2.0	11.4			SE	3	0	10	8	756.1	11.0	SW	3	Cub.				
	León	760.4		4.2			N	2	0	3	0	752.8	2.2	SSW	5	Cub.				
	Santander	763.3		11.0			S	6	0			752.3	12.2	S	1	Cub.				
	Punta Galea	759.2		12.2			SW	6	0			753.4	15.1	SW	5	C. cub.				
	Bilbao	758.7	+0.2	12.0			S	3	0	12	9	755.4	11.2	SW	6	0				
Región del Duero III	Cabo Machichaco																			
	Igueldo																			
	San Sebastián	759.2	-0.5	15.0			S	3	0	12	10	753.2	17.0	S	7	C. cub.				
	Lamora	761.3	+1.5	7.2			S	1	0			755.9	10.5	SW	2	C. cub.				
	Palencia	760.4	-0.7				S	2	0	9	3	755.8	9.2	SSW	3	0				
	Burgos	761.4	-0.2	5.4			S	2	0	8	8	753.6	2.8	SW	3	C. cub.				
	Soria	763.6		4.6			S	3	0	8	4	747.9	6.4	SSE	3	Cub.				
Región Extrem. y Mancha V	Valladolid	763.0	0.0	6.0			S	0	6	10	4	763.6	8.8	S	2	C. cub.				
	Salamanca	760.7	-0.5	7.8			SW	4	0	8	4	765.0	7.6	N	4	C. cub.				
	Ávila	762.8		2.0			S	4	0	8	4	761.2	2.0	SSW	4	C. cub.				
	Segovia	761.2	0.0	7.0			SW	5	0	10	3	756.5	8.0	SW	3	C. cub.				
	Madrid	764.5	+0.2	6.8			S	2	0	7.3	9.2	5.8	758.5	7.6	SSW	4	Aluvia			
Región Central IV	Toledo	764.0	+0.6	10.6			SW	1	0	2	12	8	758.8	10.2	SW	1	Aluvia			
	Guadalajara	763.3	+0.4	7.8			SW	1	0	6	10	7	758.6	8.6	SW	1	Aluvia			
	Cuenca	765.4	+0.4	6.4			S	3	0	9	10	21	763.9	5.2	S	2	C. cub.			
	Cáceres	762.6		9.0			SSE	5	0	8	13	6	757.3	10.9	SSW	5	C. cub.			
	Badajoz	763.4	+0.3	10.6			S	1	0	8	14	10	757.0	13.2	WSW	2	C. cub.			
	Ciudad Real	764.8	+0.3	5.4			S	0	0	5	13	2	760.3	10.3	SW	3	C. cub.			
Alto Ebro VI	Logroño	761.5		3.7			SW	1	0	19	2	754.8	12.2	SSE	1	C. cub.				
	Vitoria																			
	Pamplona	762.6		7.4			SE	0	0	1	12	5	756.0	2.1	SE	4	C. cub.			
	Huesca	764.4	+1.0	7.2			SW	0	0	2	11.8	5.0	758.7	13.0	S	4	C. cub.			
	Zaragoza	766.5	+2.0	2.6			S	1	0	Improb.	14	5	757.8	13.2	S	1	C. cub.			
Cataluña VII	Lérida																			
	Gerona	765.0	+0.4	2.0			SW	0	0	15	7	758.6	16.0	SW	4	C. cub.				
	Barcelona	764.1	+2.0	3.0			SW	2	0	8	16	6	?	13.0	?	?	C. cub.			
	Tarragona																			
Región Levant. de VIII	Tortosa	764.5	+1.2	8.8			SW	1	0	16	9	758.4	13.6	SSW	2	C. cub.				
	Teruel	763.6		1.8			S	0	0	13	4	761.7	4.6	S	1	C. cub.				
	Castellón	763.5	+1.0	10.8			SW	0	0	18	10	759.0	13.0	S	1	C. cub.				
Región de IX	Valencia	765.2	-2.4	13.2			WSW	0	0	2.9	8	758.5	17.0	SE	0	C. cub.				
	Albacete	766.0		7.3			SW	0	0	1	13	6	759.3	21.9	SW	2	C. cub.			
	Alicante	765.1	+1.4	10.4			WSW	0	0	19	7	759.7	17.4	SSE	1	0				
	Murcia	765.4	+0.8	9.0			SW	1	0	18	8	759.0	18.6	SE	1	0				
Región de X	Sevilla	764.4		11.8			SW	2	0	4	18	10	760.3	15.4	SW	4	C. cub.			
	Córdoba	776.3	-0.2	12.8			SW	1	0	10	17	10	760.3	15.4	SW	2	C. cub.			
	Jaeń	763.5		12.3			S	0	0	4	15	10	759.1	17.8	SW	0	C. cub.			
	Granada	760.8	+1.7	9.7			SW	1	0	2	16	8	761.1	14.8	SW	0	C. cub.			
	Huelva	762.1		14.4			SW	0	0	5	18	10	759.9	16.0	SW	6	C. cub.			
Región de XI	Algeciras																			
	San Fernando	764.7	+0.2	15.5			S	3	0	22	18	13	763.2	15.6	SW	4	C. cub.			
	Tarifa	766.0		15.5			S	3	0	3			763.6	14.4	SW	2	C. cub.			
	Málaga	765.9	+0.4	13.6			SW	0	0	11	16	13	763.3	14.6	SE	0	C. cub.			
	Almería	763.3		12.6			SW	1	0	1	17	70	758.2	17.2	SW	3	C. cub.			
Región de XII	Pabna	764.2	+1.6	15.4			WSW	3	0	17	11	760.7	16.2	SW	3	C. cub.				
	Mañón	734.1		14.2			WSW	1	0		18	13	762.8	16.2	SW	3	C. cub.			
	Melilla	765.3		17.6			SE	1	0	20	13	754.2	20.0	SW	3	C. cub.				
	Laguna	766.1	+1.6	9.2			WSW	1	0	19	2	764.2	16.0	S	3	C. cub.				
Sta Cruz de Ten.	766.1	+1.2	13.2			WSW	0	0	21	15	764.4	20.0	S	3	C. cub.					

— Noticias —

Escandi-

Islas

Marruecos