

DIRECCIÓN GENERAL DEL INSTITUTO GEOGRÁFICO Y ESTADÍSTICO

AÑO XIX

BOLETÍN

1911.

Núm. 812-

DEL

8- Noviembre

OBSERVATORIO CENTRAL METEOROLÓGICO

Observaciones del Extranjero

Observaciones de la mañana a las 7 ^h										Id. en las 24 horas			Id. de la vispera por la tarde				
Estaciones	Barómetro		Temperatura	Humedad	Viento		Estado del cielo	Estado del mar	Lluvia ó nieve	Temp. extr. ^{as}		Baróm. ^a 0° y al nivel del mar	Temperatura	Viento		Estado del cielo	
	a 0° y al nivel del mar	Var. ^o en 3 h.			Dirección	F. ^{ta}				Máx. ^a	Min. ^a			Dirección	F. ^{ta}		
Escandinavia	Bodo	745.0	+1.8	12.8		S.	2	ub.	21 ^a	5	2	1	738.7	2.0	S.	1	c. d.
	Cristiansund	746.5	-0.7	3.0		SE.	1	nub.	m. da.	21			745.7	3.0	n. n.	8	nub.
	Skudesnoes																
Rusia y Austria	Riga	758.5	+1.6	4.4		SE.	2	nub.		7			758.5	6.2	n. n.	3	c. d.
	Moscou	757.9	+1.2	5.8		SSW	3	nub.					754.2	5.7	SSW	3	ub.
	Nicolaiew	770.2		17		NE.	0	nub.					766.5	6.4	cal	0	c. d.
	Peldkirch	766.2	-0.6	-0.9		cal	0	SE.		7	1		768.8	2.8	cal	0	SE.
	Csernobilx	771.4	+0.9	1.5		m.	1	ub.		10	2		768.3	5.2	m.	1	SE.
	Cracovia	770.1	+0.1	-1.8		cal	0	ub.		10	-3		769.2	2.8		1	SE.
	Pola	764.9	+0.2	11.4		SE. n. e.	1	ub.		4	13	11	785.2	12.1	SE. n. e.	4	c. cub.
	Vienna	764.0	0.0	0.2		cal	0	c. d.		12	0		769.5	4.7	m.	2	SE.
Islas Británicas	Stornoway																
	Shields																
	Valentia	749.8	+0.5	4.4		m.	5	ub.	m. gsa.	5.8	11.7	3.9	748.5	8.3	m.	6	c. cub.
	Óris Nea	754.4	-1.4	10.8		SSW	4	c. cub.	m. gsa.	5	9.4	7	760.0	11.8	n. n.	7	c. cub.
	St. Mathieu	758.2	-0.6	9.5		n. n.	3	ub.	m. da.	14	14	8	761.7	12.4	SSW	6	c. cub.
	Isla de Aix	761.7		8.6		S.	4	ub.	Rix. ^a	15	3		766.8	12.0	m.	3	c. cub.
	Biarritz	763.9		10.2		SE.	1	c. cub.	m. da.	15	7		769.0	11.0	NE.	3	c. cub.
	Paris	761.8	-0.9	4.1		S.	2	c. d.		13.0	2.1		765.4	7.8	SSW	3	SE.
	Clermont	763.4	-0.2	-1.8		cal	0	nub.		11.6	-2.8		768.5	5.3	m.	3	SE.
	Perpiñán	764.4	-0.9	4.3		SSW	2	ub.		16.3	3.0		767.4	8.0	n. n.	2	SE.
Francia	Cabo Sicie	764.4		10.2		SSW	1	Brunna	Rix. ^a	17	12		763.5	12.8	SSW	1	Brunna
	Niza	765.1	+0.2	10.0		cal	0	c. d.	Rix. ^a	18	10		764.0	12.5	cal	0	c. cub.
	Liorna	763.5	0.0	12.0		SE. n. e.	2	ub.					762.7	14.0	n. n.	3	c. cub.
	Roma	763.2	0.0	15.6		cal	0	c. cub.					763.2	14.8	cal	0	SE.
	Cagliari	764.9		14.3		n. n.	4	SE.					763.6	18.2	n. n.	4	c. d.
Italia	Palermo	764.5	+0.6	13.3		n. n.	5	Lluvia.					763.7	14.8	S.	1	ub.
	Porto	764.0	+0.6	4.1		SE.	4	ub.	m. gsa.	15	8		766.2	11.6	S.	2	SE.
	Lisboa	764.8	-0.2	12.6		cal	0	ub.	m. gsa.	17	12		766.3	13.0	n. n.	4	c. d.
	Lagos	745.0	+0.4	14.8		cal	0	ub.	H. da.	20	11		766.0	17.0	S.	1	c. cub.
	Horta	768.1	+1.4	16.2		NE.	5	c. d.	gsa.	16	20	15	764.0	18.6	n. n.	5	ub.
	Angra	767.7	+2.1	15.1		SE.	0	nub.	H. da.	21	+2	2	767.0	18.5	m.	5	Brunna
	Punta Delgada	767.1	+1.2	15.4		NE.	4	c. cub.	Rix. ^a	10	19	16	765.3	18.4	n. n.	4	ub.
	Punchal	766.8	0.0	18.2		NE.	3	ub.	m. da.	22	11		767.2	20.3	NE.	3	nub.
Marruecos y Argelia	Tánger																
	Casablanca																
	Orán	765.5		11.2		SE.	2	c. d.									
	Argel	766.0		17.6		cal	0	SE.									
	Túnex																
Sfahs																	

Precios de suscripción

Un año 30 pesetas. Un semestre 15 pesetas

Administrador

Habilitado del material de la Dirección general del Instituto Geográfico y Estadístico. Madrid

Dirección : Adresse : Address :

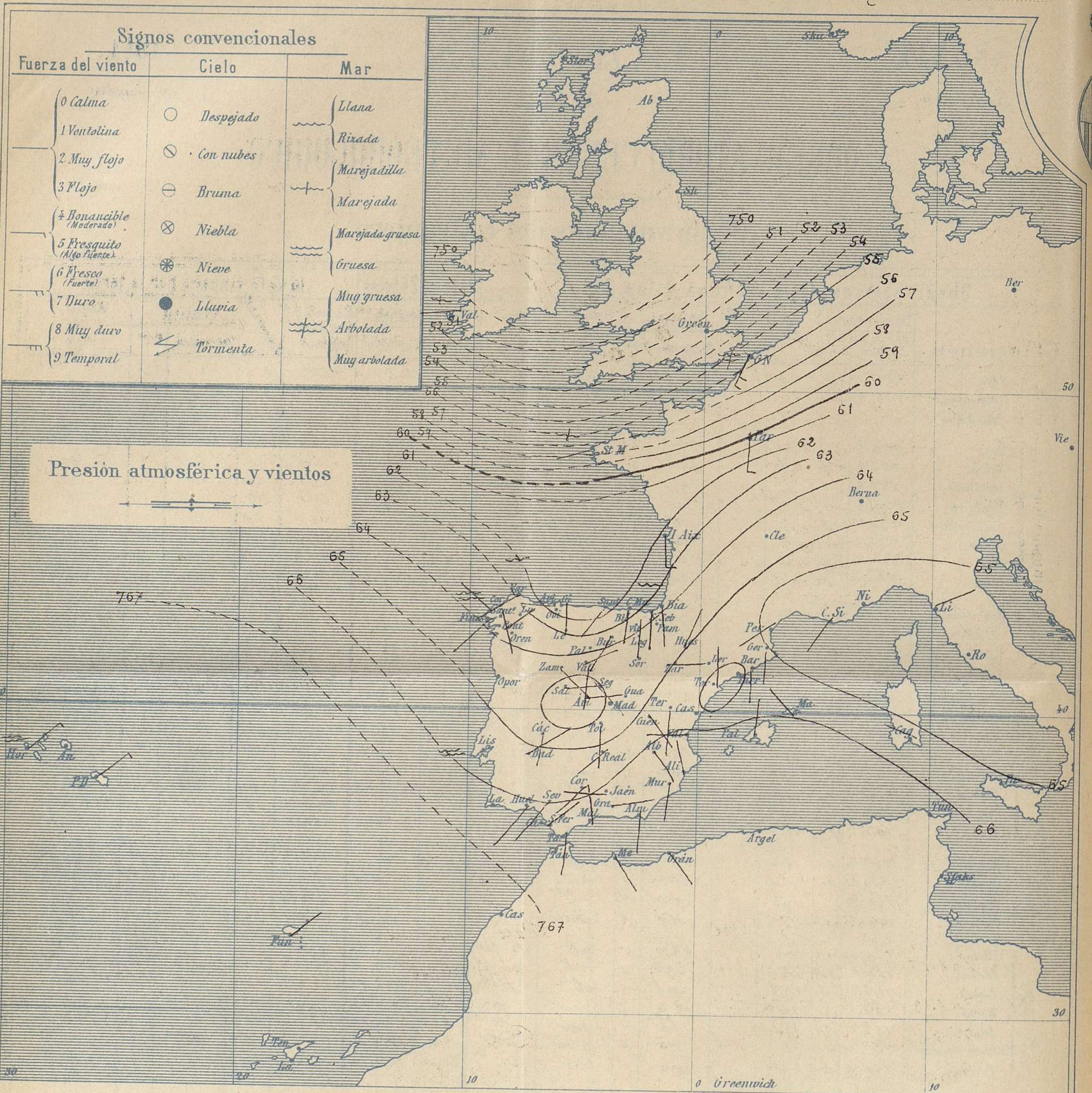
Señor

Jefe del Observatorio Central Meteorológico

Parque del Retiro

Madrid (ESPAÑA)

Apartado núm. 285.



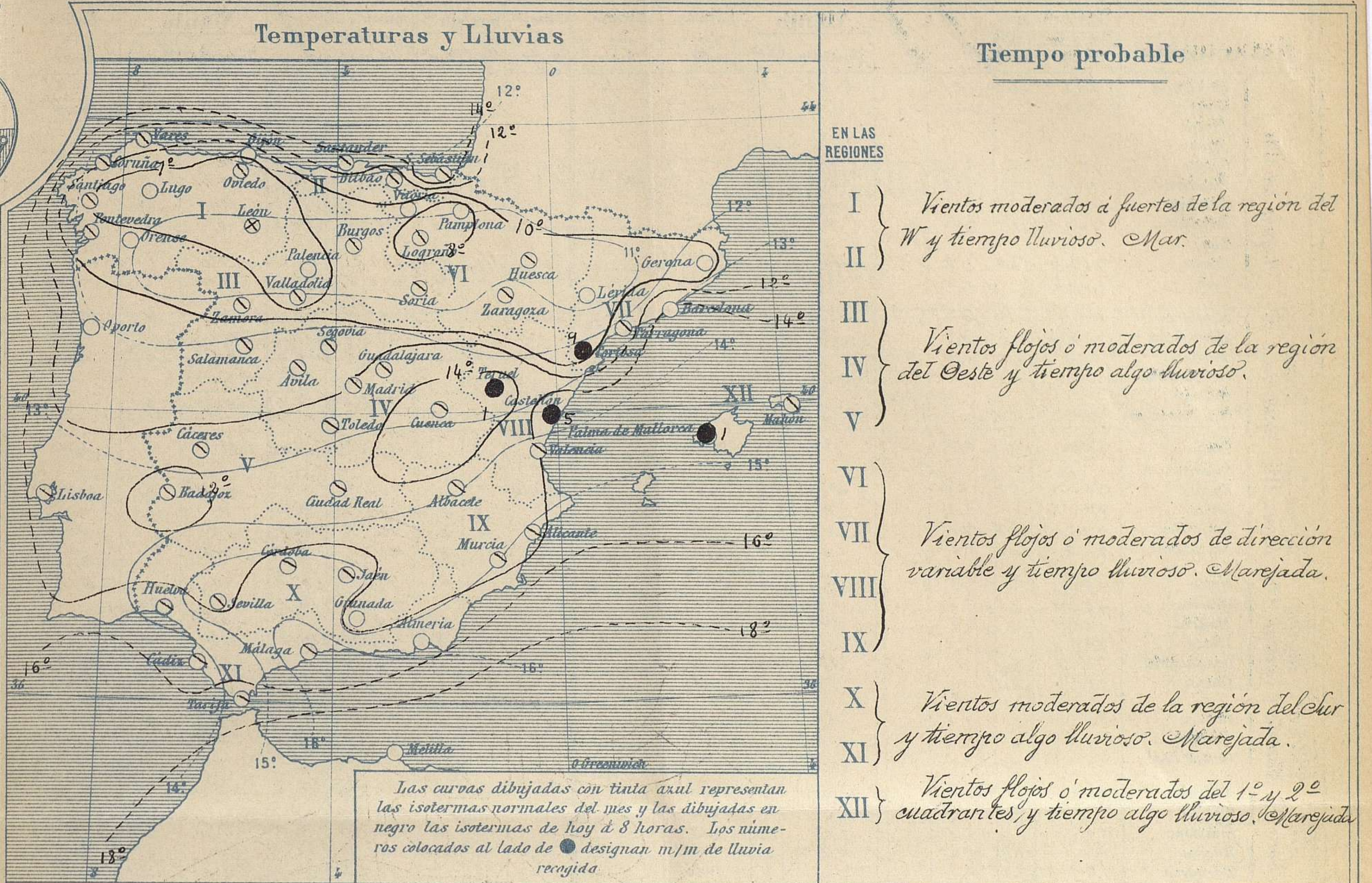
Estado general

La depresión que ayer señalábamos al W de Irlanda ha invadido a las Islas Británicas, produciendo mal tiempo de lluvias, vientos fuertes y mar gruesa que se ha propagado al Cantábrico. Aunque el cielo aparece hoy cubierto de nubes por toda la Península, sólo en la región Catalana y Levantina, ha llovido; el viento sopla de dirección variable con poca fuerza y la temperatura es suave. La máxima de ayer fue de 25° en Sevilla y la mínima de hoy ha sido de 2° bajo cero en León.

Las presiones más elevadas residen por las Azores.

El Director general: Galarza

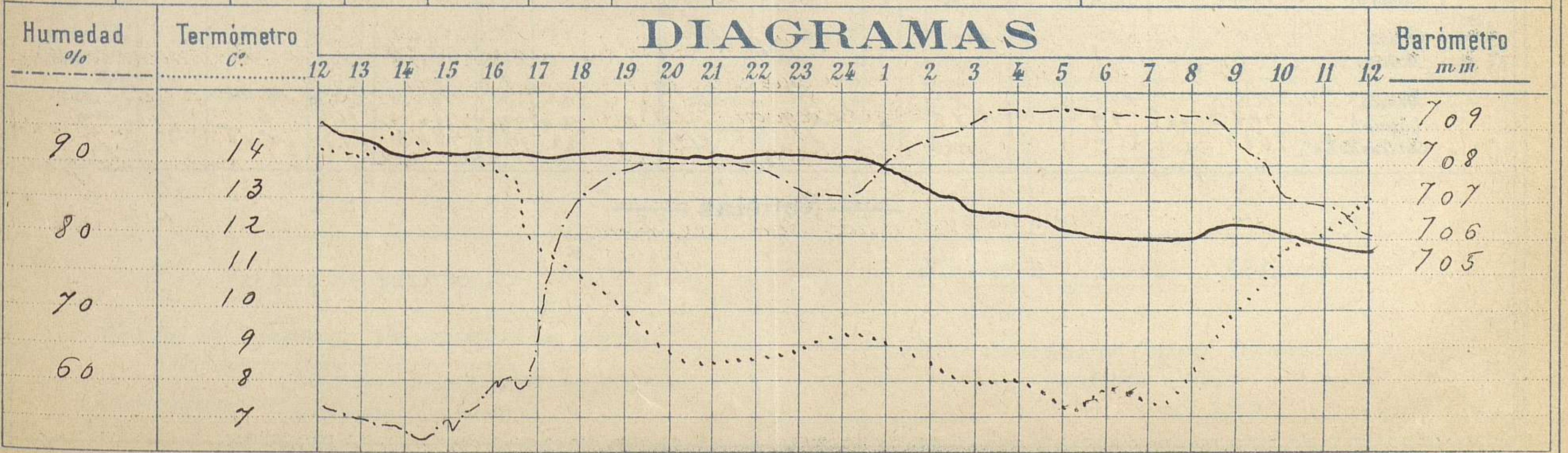
El Ingeniero Geógrafo, Jefe del Observatorio. J. Galbis



Observaciones de Madrid entre 12^h del dia 7 y 12^h del dia 8

PARQUE DEL RETIRO (Altitud 667 m.)

Hora	Barómetro m m	Termómetro C°	Humedad %	Viento	Fuerza 0 a 9	Lluvia o Nieve m m	Estado del Cielo	Notas
16	708.26	13.7	59	Cal	0	"	Casi despejado	Temp ^a máxima a la sombra 14° 8
20	708.15	8.7	90	Cal	"	"	Nuboso	Id minima a la id 7° 2
24	708.19	9.3	85	Cal	0	"	Id	
4	706.50	7.8	97	Cal	0	"	Casi cubierto	
8	706.98	8.3	96	Cal	0	"	Cubierto	
12								



Observaciones de España

Observaciones de la mañana á 8 horas										Id. en las 24 horas			Id. de la vispera á 16 horas				
Estaciones	Barómetro		Temperatura	Humedad	Viento		Estado del cielo	Estado del mar	Lluvia ó nieve	Temp. extr. ^{as}		Barom. á 0° y al nivel del mar	Temperatura	Viento		Estado del cielo	
	10° y al nivel del mar	Var. en 3h			Dirección	F ^{ta}				Max.	Min.			Dirección	Fuerza		
Región del N.W.	La Coruña	767.7	-2.0	10.0	S. S. E.	3	sub.	on. ga.		15	6	768.0	12.8	N. N. W.	3	c. d.	
	Vares	760.4		10.0	S. W.	6	sub.	ga.				766.8	11.2	S. W.	3	sub.	
	Avilés																
	Gijón																
	Oviedo	761.0		6.4		1	sub.			12	4	763.0	8.6	N. E.	1	c. d.	
	Finisterre	763.8		13.3		4	sub.	m. lla.				764.6	14.5	N. W.	1	sub.	
	Santiago	768.8		6.5		0	sub.			17	5	767.4	11.5	N. W.	0	c. cub.	
	Pontevedra	762.5	-0.9	9.3		2	sub.			17	6	767.6	14.6	S.	2	c. d.	
	Lugo																
	Orense	762.7	-2.0	7.7		0	sub.			14	5	767.9	14.2	N. W.	1	sub.	
Leon	764.6		8.0		2	sub.			10	2	766.5	8.5	S. S. W.	1	c. cub.		
Región Cantábrica II	Santander	760.7		12.0	S. W.	3	sub.	m. da.				767.6	12.0	S.	4	sub.	
	Punta Vieja	768.8		10.4	S.	5	sub.	m. da.				768.8	11.7	N. E.	2	sub.	
	Bilbao	762.1	-1.2	11.4	S. S. E.	1	c. cub.			16	6	768.1	13.0	S. E.	0	c. cub.	
	Cabo Machichaco																
	Igueldo											768.0	13.4	N.	3	S.	
San Sebastián	762.1	-2.0	14.6		0	sub.	ga.		14	6							
Región del Duero III	Zamora	764.1	+1.5	6.2	S. E.	0	sub.			11		767.8	13.2	S. E.	1	sub.	
	Palencia																
	Burgos	763.6	-1.0	9.0	S. W.	0	sub.		Incapable	8	2	767.6	7.4	N. N. E.	0	c. cub.	
	Soria	764.9		4.6	N.	0	sub.			10	2	766.9	8.6	N.	1	S.	
	Valladolid	765.6	-0.8	3.0	N. E.	0	c. cub.			12	2	767.0	10.0	N. E.	1	sub.	
Salamanca	763.1	-0.8	6.2	E.	1	sub.			11	3	767.1	9.0	N. E.	2	c. d.		
Región Central IV	Ávila	761.4		5.0	N.	0	sub.			10	3	760.7	8.0	N.	0	c. d.	
	Segovia	764.8	-3.2	6.0	S. E.	0	sub.			11	4	765.4	10.0	E.	0	c. d.	
	Madrid	764.8	-0.5	8.3	cal.	0	sub.			14.8	7.8	766.0	13.7	cal.	0	c. d.	
	Toledo	762.9		12.2	S.	2	sub.			16	9	764.6	15.2	N. E.	1	c. cub.	
	Guadalajara	764.1	-0.4	9.0	N.	0	sub.			15	6	765.3	14.2	N.	0	sub.	
	Cuenca	764.5	+0.2	13.5	S. E.	1	sub.			18	4	765.0	15.2	S. W.	0	c. cub.	
	Alto Extrem. Mancha V	Cáceres	764.6		10.2	S.	1	c. cub.			18	7	764.2	16.6	S. S. E.	0	c. d.
		Badajoz	765.4	-0.6	10.4	N. N. E.	0	sub.			19	9	764.9	17.9	N. N. E.	0	S.
		Ciudad Real	764.7	0.0	12.1	S. W.	2	sub.			21	8	764.3	17.3	N.	1	c. d.
		Logroño	763.4		4.3	S. S. W.	1	sub.			17	2	766.8	11.5	N. S. W.	1	sub.
Vitoria																	
Ebro VI	Pamplona	765.4		9.0	N. E.	0	c. d.			12	4	766.4	11.0	N. W.	2	S.	
	Huesca	764.6	+1.0	8.6	N. N. E.	0	sub.			12.8	3.1	766.6	12.2	S. W.	0	sub.	
	Zaragoza	765.0	-1.0	6.8	E.	1	sub.			15	5	767.3	14.0	N. W.	1	S.	
Cataluña VII	Lérida	766.0	-2.0	9.4	S.	1	sub.			20	5	768.2	16.2	N. W.	0	sub.	
	Gerona	764.8	-0.5	14.0	S.	0	sub.	m. lla.		21	2.0	767.4	13.5	S. W.	0	sub.	
	Barcelona																
	Tarragona																
	Tortosa	765.0	-0.6	9.7	N.	0	c. cub.			9	13	767.8	12.0	N. N. E.	1	sub.	
Región Levant. X del S. E.	Teruel	765.6		9.4	S.	0	sub.			1	9	766.4	9.0	N.	0	sub.	
	Castellón	755.2	-0.1	14.6	E.	0	sub.			5	16	767.2	12.6	E.	0	Lluvia	
	Valencia	765.3	0.0	14.0	N.	0	sub.			15	12	767.7	13.6	N. N. W.	0	Lluvia	
Región de Valencia IX	Albacete	765.9		9.9	S. E.	1	sub.			17	9	764.3	15.5	E.	2	sub.	
	Alicante	765.5	-0.4	13.6	N. N. W.	0	sub.	ll.	Incapable	21	12	765.6	18.4	N. N. E.	0	sub.	
	Murcia	764.8	0.0	11.2	S.	0	c. cub.			22	9	764.7	21.0		1	sub.	
Región de Murcia X	Sevilla	766.5		13.6	S. W.	3	sub.			25	11	765.1	21.6	S. W.	4	S.	
	Córdoba	766.0	0.0	13.6	S. W.	1	c. cub.			24	10	764.8	22.4	N.	1	c. d.	
	Jáen	766.3		11.2	N.	0	sub.			19	9	765.0	18.4	N. E.	0	S.	
	Granada	765.9		9.2	E.	2	c. d.			20	7	765.3	19.2	S. W.	1	S.	
Región de Murcia XI	Huelva	764.9		15.5	S. W.	1	sub.			22	10	765.0	18.8	S. W.	4	S.	
	Algeciras																
	San Fernando	766.0	+0.3	14.8	N. E.	2	sub.	m. lla.		19	12	766.4	16.1	S.	1	c. d.	
	Tarifa	763.7		16.1	S.	1	sub.	ll.				768.1	18.8	N. W.	1	sub.	
	Málaga	766.9	+0.2	14.6	N. N. W.	0	sub.	ll.		19	13	766.3	18.2	S. E.	0	c. d.	
Almería	764.3		14.8	S.	0	S.	cal.		18	14	764.2	17.6	S.	1	c. cub.		
Baleares XII	Palma	766.5	-0.6	19.0	N.	1	sub.	ll.		19	12	766.9	16.6	N. E.	4	sub.	
	Mahón	765.9		14.8	N. W.	1	c. cub.			18	13	766.4	16.0	N.	3	c. cub.	
Melilla	765.3		21.0	S. E.	1	S.	Riz.		24	14	765.8	23.0	N. W.	1	S.		
Laguna	763.2	+0.5	9.9	S. E.	0	cal.			1	20	766.0	16.4	E.	1	cal.		
Sta Cruz de Ten.	763.7	+0.9	21.0	N. W.	0	cal.	ll.		1	22	766.2	21.7	N. S. E.	2	S.		

Noticias