

DIRECCIÓN GENERAL DEL INSTITUTO GEOGRÁFICO Y ESTADÍSTICO

AÑO XIX

BOLETÍN

1911.

Núm. 306.

DEL

2. Noviembre.

OBSERVATORIO CENTRAL METEOROLÓGICO

Observaciones del Extranjero

Observaciones de la mañana a las 7 ^h										Id. en las 24 horas			Id. de la vispera por la tarde					
Estaciones	Barómetro		Temperatura	Humedad	Viento		Estado del cielo	Estado del mar	Lluvia o nieve	Temp. extr. ^{as}		Baróm. a 0° y al nivel del mar	Temperatura	Viento		Estado del cielo		
	60° y al nivel del mar	Var. en 3h.			Dirección	F. ^{za}				Máx. ^a	Min. ^a			Dirección	F. ^{za}			
Escandinavia	Bodo	752.4	+1.2	2.3		N.	1	C. cub.	ll. ^o		1	744.3	2.4	N.	4	cub. ^o		
	Cristiansund	753.1	+2.2	2.8		S.E.	2	cub.	on. da.	3		754.7	4.1	N.N.W.	3	cub.		
	Skudesnoes																	
Rusia y Austria	Riga	763.2	+3.0	3.4		N.S.W.	2	mb.				754.1	6.9	S.S.W.	5	Lluvia		
	Moscou	761.8	-0.5	4.8		S.S.W.	2	cub.				764.1	4.4	S.S.W.	2	cub.		
	Nicolaiew	770.4		1.5		E.	0	S.				770.9	-5.6	S.E.	0	S.		
	Feldkirch	768.0	-0.6	1.8		cal	0	S.				768.6	6.6	cal	0	cub.		
	Cernorvitx	769.1	+0.8	6.7		N.W.	1	cub.		Inapble	8	0	767.2	7.7	cal	0	cub.	
	Cracovia	760.5	+0.8	2.8		N.	5	cub.			13	9	768.6	6.3	N.	2	S.	
	Pola	764.1	+0.	12.6		S.W.E.	2	S.			18	12	764.4	12.4	S.W.E.	2	S.	
	Vienna	770.1	+0.9	2.1		cal	0	niebla.		Inapble	10	2	768.7	8.2	N.S.W.	3	mb.	
Islas Británicas	Stornoway																	
	Shidds																	
	Valentia	759.0	-0.2	10.0		S.W.	4	cub.	on. da.	12.9	11.7	2.3	760.2	12.9	S.S.W.	5	Lluvia.	
	Oris Nox	765.2	-0.5			S.	4	mb.	on. da.	12	8		767.6	10.4	N.S.W.	4	c.d.	
	St. Mathieu	764.6	-0.2	11.8		S.S.W.	2	cub.	Riz. ^a	16	9		768.8	11.5	S.W.	2	cub.	
	Isla de Aix	765.6		5.0		E.	5	mb.	Riz. ^a	16	5		768.6	10.0	N.E.	2	c.d.	
	Biarritz	766.1		7.0		S.E.	3	mb.	on. da.	16	2		769.3	12.0	N.E.	3	cub.	
	Paris	767.4	-0.2	1.0		N.N.W.	0	niebla.			15.6	0.6		769.0	6.6	cal	0	S.
	Clermont	768.0	-0.3	-3.1		cal	0	S.			9.9	5.2		769.9	3.5	N.E.	1	c.d.
	Perpignan	764.4	-0.2	8.9		N.	1	cub.			12.0	8.0		766.1	13.2	N.W.	2	cub.
Cabo Sicie	763.6		13.2		E.	2	c. cub.	Riz. ^a	20	12		762.9	15.2	cal	0	c. cub.		
Niza	763.6	+0.4	14.0		cal	0	c. cub.	Riz. ^a	20	12		764.0	14.8	cal	0	cub.		
Italia	Liorna	762.6	0.0	13.8		N.N.E.	3	S.				762.3	14.8	N.N.E.	3	c.d.		
	Roma	761.9	+0.5	10.6		N.	3	S.				762.6	15.2	N.	2	mb.		
	Cagliari	760.6		14.0		N.N.W.	4	c.d.		N		760.6	16.0	N.W.	3	c.d.		
	Palermo	759.2	0.0	12.9		N.S.W.	4	c.d.				760.4	13.9	S.S.W.	5	Lluvia		
	Porto	764.6	+0.1	11.6		S.E.	4	ll. ^o	on. da. gu.	8	18	10	759.9	12.0	S.E.	4	c.d.	
Portugal	Lisboa	764.1	+0.7	16.3		S.W.	3	Lluvia	on. da.	16	19	16	765.2	16.4	N.S.W.	2	cub.	
	Lagos	765.3	+0.6	17.0		cal	0	cub.	on. da.	8	25	17	765.3	16.0	N.	1	cub.	
	Horta	768.1	0.0	16.9		N.W.	3	c.d.	Riz. ^a	1	23	16	767.8	17.5	N.N.E.	4	c. cub.	
	Angra	767.9	+0.8	17.9		N.E.	2	mb.	Riz. ^a		22	16	766.7	17.4	N.W.	3	mb.	
	Punta Delgada	767.4	+0.4	10.8		cal	0	mb.	ll. ^o		20	15	767.1	17.2	cal	3	c.d.	
	Funchal	766.0	+0.7	17.8		N.E.	2	cub.	Riz. ^a		20	11	766.4	17.8	N.E.	3	mb.	
	Tanger																	
	Casablanca																	
Marruecos y Argelia	Orán	763.5		17.0		N.N.W.	2	mb.										
	Argel	763.1		16.2		N.	3	mb.										
	Túnex	758.1		15.0		S.W.	1	cub.										
	Sfahs	759.5		14.0		N.	2	cub.										

Precios de suscripción

Un año 30 pesetas. Un semestre 15 pesetas

Administrador } *Habilitado del material de la Dirección general del Instituto Geográfico y Estadístico. Madrid*

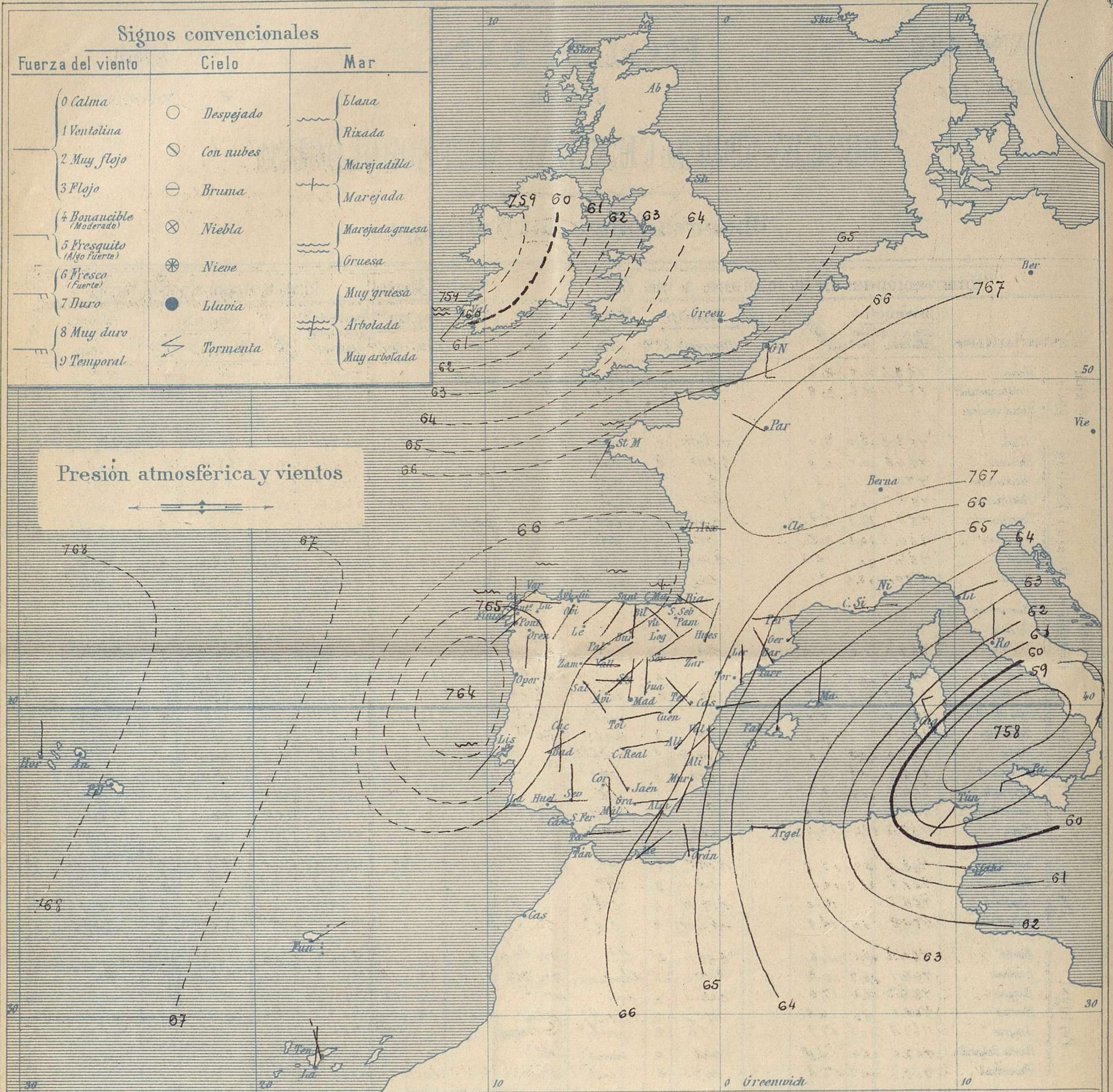
Dirección : Adresse : Address :

Señor

Jefe del Observatorio Central Meteorológico
Parque del Retiro

Apartado núm. 285.

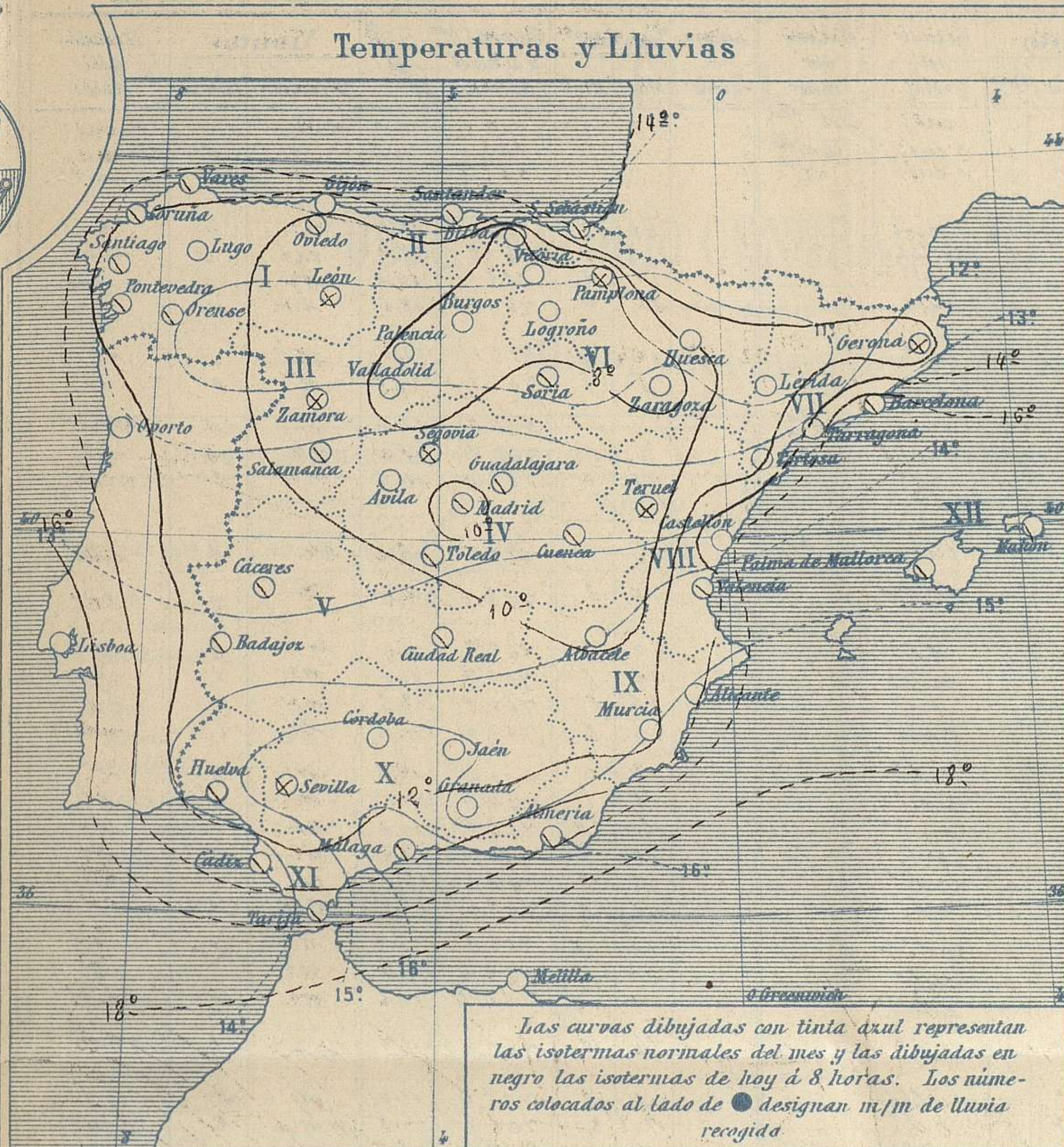
Madrid. (ESPAÑA)



Presión atmosférica y vientos

Estado general

Una depresión se aproxima a Irlanda, produciendo en esta isla un descenso de 6^m en las últimas 24 horas; la del Mediterráneo se aleja de nuestras costas y parece definirse al Oeste de Portugal otra que ayer se iniciaba. El tiempo es bueno sobre toda España, aunque el cielo no está completamente limpio de nubes; el mar aparece poco agitado, los vientos son flojos y la temperatura ha variado poco. La máxima de ayer fue de 25° en Sevilla y la mínima de hoy ha sido de 1° bajo cero en Burgos.



Temperaturas y Lluvias

Tiempo probable

EN LAS REGIONES

I } Vientos moderados del 1º y 2º cuadrantes y tiempo lluvioso. Mar.

II } Vientos moderados de la región del Este y tiempo incierto. Marejada.

III } Vientos flojos a moderados de la región del Sur y tendencia al régimen lluvioso.

IV }

V }

VI }

VII } Vientos flojos o moderados de la región del Este y tiempo incierto con tendencia al buen tiempo.

VIII }

IX }

X } Vientos moderados de la región del Sur y alguna tendencia a llover. Marejada.

XI }

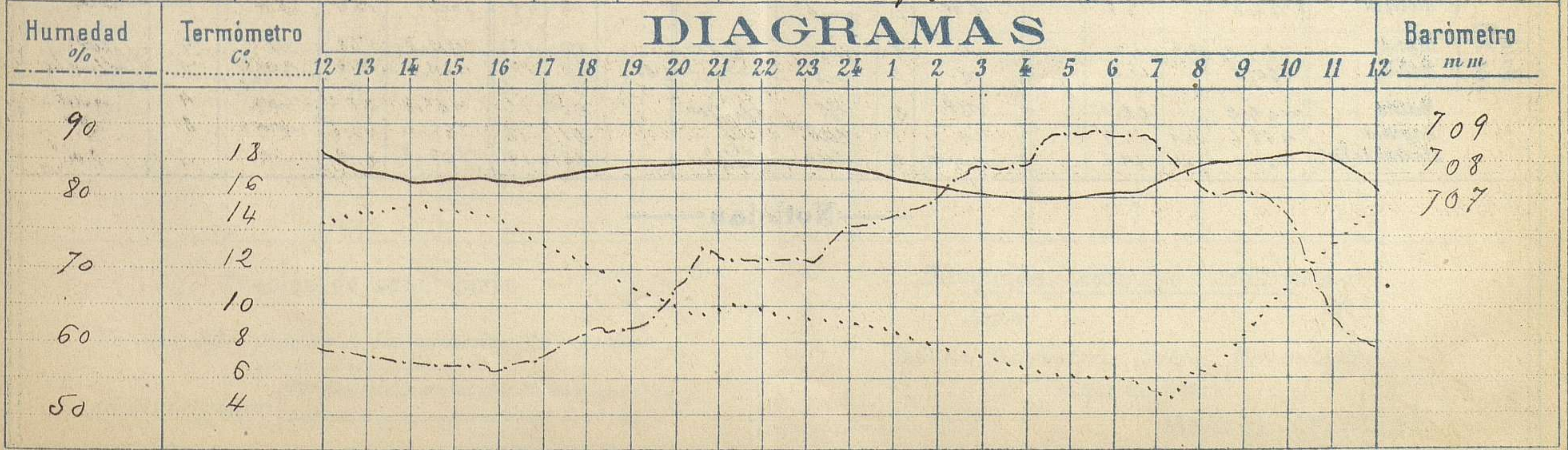
XII } Vientos flojos o moderados de dirección variable y tendencia al buen tiempo.

Las curvas dibujadas con tinta azul representan las isotermas normales del mes y las dibujadas en negro las isotermas de hoy a 8 horas. Los números colocados al lado de ● designan m/m de lluvia recogida.

Observaciones de Madrid entre 12^h del día 1º y 12^h del día 2

PARQUE DEL RETIRO (Altitud 667 m.)

Hora	Barómetro m m	Termómetro C°	Humedad %	Viento	Fuerza 0 a 9	Lluvia ó Nieve m m	Estado del Cielo	Notas
16	707.52	14.7	55	N	2	"	Despejado	Temp ^o máxima a la sombra 15 ^o .4
20	707.90	10.6	68	NE	1	"	Td	T ^o mínima a la rd 5 ^o .2
24	707.92	9.2	77	N	2	"	Td	
4	707.10	6.7	85	N	2	"	Casi despejado	
8	707.82	6.6	84	N	2	"	Nuboso	
12	707.43	14.8	60	E	1	"	Casi despejado	



Observaciones de España

Observaciones de la mañana á 8 horas										Id. en las 24 horas			Id. de la vispera á 16 horas					
Estaciones	Barómetro		Temperatura	Humedad	Viento		Estado del cielo	Estado del mar	Lluvia ó nieve	Temp. extr. ^{as}		Barom. á 0° y al nivel del mar	Temperatura	Viento		Estado del cielo		
	10° y al nivel del mar	Var. en 3h			Dirección	F. ^{va}				Max. ^a	Min. ^a			Dirección	Fuerza			
Región del N.W. I	La Coruña	765.2	0.0	12.0		SE	1	neb.	on. lla.		16	9	766.0	15.0	N.N.W.	1	c. cub.	
	Vares	763.3		11.0		S.W.	3	c. cub.	on. lla.				766.0	11.4	E.	6	neb.	
	Avilés	764.4				cal	0	c. cub.	ll. ^a				765.3		E.	1	neb.	
	Oviedo	764.6		8.6		S.W.	1	c. cub.			93	6	764.3	11.0	SE.	1	c. d.	
	Finisterre	765.5		14.0		cal	0	niebla.	ll. ^a				764.6	17.2	cal	0	neb.	
	Santiago	764.3		3.8		S.W.	3	c. cub.			19	9	765.1	16.3	SE.	0	neb.	
	Pontevedra	763.7	+0.8	11.0		N.	3	c. cub.			21	4	765.4	18.0	S.W.	1	c. d.	
	Lugo																	
	Orense	764.4	0.0	9.4		S.	0	c. cub.			17	8	765.1	13.4	SE.	1	c. d.	
	León	763.8		4.9		NE.	3	niebla.			9	1	765.2	8.7	N.	0		
Región Cantábrica II	Santander	765.3		12.0		S.W.	3	c. cub.	on. lla.				767.3	13.4	E.	1	neb.	
	Punta Vieja	765.9		8.3		SE.	3	c. cub.	on. lla.				768.7	12.2	NE.	4	c. cub.	
	Bilbao	764.4	0.0	6.4		SE.	1	c. d.			16	6	763.0	14.0	NE.	2	c. cub.	
	Cabo Machichaco																	
Región del Duero III	Igueldo	765.0	0.0	14.0		E.	1	c. cub.	on. lla.				767.5	13.2	SE.	2	c. cub.	
	San Sebastián																	
	Zamora	761.1	+1.5	3.1		E.	0	niebla.			15	3	768.0	7.2	E.	0	c. d.	
	Palencia																	
Región Extrem. Mancha y Central IV	Burgos	766.7	+0.5	2.0		N.	0	c. d.			10	-1	765.8	9.4	NE.	3	c. d.	
	Soria	764.5		3.4		NE.	1	neb.			12	1	765.7	11.4	NE.	1	c. d.	
	Valladolid	767.4	0.0	2.5		NE.	0	c. d.			15	2	765.8	13.5	NE.	1	c. d.	
	Salamanca	766.6	+0.5	5.0		SE.	2	c. cub.			13	3	767.0	11.0	SE.	1	neb.	
	Avila	762.0		3.0		NE.	0	c. d.			13	0	761.4	12.5	NE.	0	c. d.	
Alto Ebro VI	Segovia	766.0	-0.5	3.0		N.	0	niebla.			12	1	764.3	11.0	N.	0	c. d.	
	Madrid	761.0	+0.6	6.6		N.	2	neb.			15.4	5.2	766.8	10.6	NE.	1	c. d.	
	Toledo	767.0	+0.4	6.0		E.	1	c. cub.			19	4	764.0	17.4	NE.	1	c. d.	
	Guadalajara	767.1	+0.6	5.2		N.	0	neb.			15	3	764.2	15.0	cal	1	c. d.	
	Cuenca	764.3	-0.3	4.6		NE.	1	c. cub.			17	0	765.0	15.6	N.W.	0	c. d.	
	Cáceres	765.5		14.4		S.	0	neb.			19	6	766.1	17.0	NE.	2	c. d.	
	Badajoz	765.5	+0.1	8.5		NE.	0	c. cub.			20	7	765.0	18.3	NE.	1	c. d.	
	Ciudad Real	765.8	+1.3	7.5		E.	0	c. cub.			19	15	764.5	17.6	NE.	0	c. d.	
	Logroño	765.7		4.8		N.N.W.	0	c. d.			15	12	766.5	11.7	N.W.	1	c. cub.	
	Vitoria																	
Cataluña VII	Pamplona	766.4		4.3		E.	0	niebla.			12	3	766.3	11.0	N.	2	c. d.	
	Huesca	765.4	+0.2	7.2		N.N.E.	0	c. d.			17.7	3.1	765.1	14.9	N.N.W.	2	c. cub.	
	Zaragoza	766.8	0.0	6.1		N.	0	c. d.			16	4	765.1	15.2	N.N.W.	1	c. d.	
	Lérida																	
Región Levant. de S.E. IX	Gerona	766.7	0.0	11.4		NE.	0	niebla.			18	7	766.1	16.6	NE.	4	c. cub.	
	Barcelona	764.8	+0.3	16.3		N.W.	0	c. cub.	on. lla.	Improb.	19	12	764.3	17.8	N.	0	c. cub.	
	Tarragona																	
	Tortosa	765.4	+0.7	11.6		N.	2	c. d.			18	12	765.0	16.9	N.N.E.	3	c. cub.	
	Teruel	766.7		4.4		N.W.	0	niebla.			18	3	764.0	17.4	NE.	0	neb.	
	Castellón	765.0	+0.6	16.5		E.	0	c. d.			Improb.	20	14	764.5	18.3	E.	0	c. cub.
	Valencia	764.8	0.0	13.0		S.W.	0	neb.			19	13	765.1	13.8	NE.	0	c. cub.	
	Albacete	767.5		5.7		NE.	0	c. d.			18	3	763.9	16.2	NE.	1	c. d.	
	Alicante	764.5	+0.8	13.8		N.	0	c. d.	cal		22	13	764.0	18.6	N.N.W.	1	neb.	
	Murcia	766.1		11.5		S.W.	3	c. d.			24	9	763.7	22.4	NE.	2	neb.	
Región de S.E. X	Sevilla	765.6		8.6		N.	1	niebla.			25	12	763.7	23.0	S.W.	0	neb.	
	Córdoba	766.3	+0.5	9.8		SE.	1	c. d.			22	7	765.7	20.8	S.W.	1	c. d.	
	Jáen	766.4		10.2		N.W.	0	c. d.			18	9	764.1	17.2	N.W.	0	c. d.	
	Granada	766.4		8.6		E.	1	c. d.			19	6	764.0	18.2	N.	2	c. cub.	
	Huelva	765.6		11.0		E.	3	c. cub.			22	10	764.2	19.0	N.	3	c. cub.	
	Algeciras																	
	San Fernando	765.6	+0.8	13.2		SE.	2	neb.	Riz. ^a		18	11	765.4	16.6	N.W.	0	neb.	
	Tarifa	767.7		15.7		E.	2	c. cub.	Riz. ^a				767.2	18.4	N.	2	c. d.	
	Málaga	766.3	+0.2	13.6		N.N.W.	3	neb.	ll. ^a		23	13	764.7	19.2	SE.	2	c. d.	
	Almería	764.3		15.8		S.W.	0	neb.			18	15	762.1	17.4	S.W.	1	c. cub.	
Balear. Sur XI	Palma	764.2	+0.4	11.4		N.	2	neb.	Riz. ^a		19	15	762.8	17.8	NE.	5	c. cub.	
	Mahón	760.2		16.3		N.	3	c. cub.		21	18	762.3	14.0	N.N.E.	1	lluvia		
	Melilla	765.2		22.0		NE.	2	c. d.	on. lla.		26	15	765.8	24.6	NE.	4	neb.	
Balear. Sur XII	Laguna	768.6	+1.0	15.7		N.	1	c. cub.	on. lla.		21	13	765.0	16.6	N.N.E.	3	c. d.	
	Sta. Cruz de Ten.	767.0	+1.4	19.8		N.N.W.	2	c. cub.	ll. ^a		22	19	765.8	21.2	N.	5	c. d.	

— Noticias —