

DIRECCIÓN GENERAL DEL INSTITUTO GEOGRÁFICO Y ESTADÍSTICO

AÑO XIX

BOLETÍN

1911.

Núm.º 284.

DEL

11 - Octubre

OBSERVATORIO CENTRAL METEOROLÓGICO

Observaciones del Extranjero

Observaciones de la mañana a las 7 ^h										Id.en las 24 horas			Id.de la vispera por la tarde				
Estaciones	Barómetro		Temperatura	Humedad	Viento		Estado del cielo	Estado del mar	Lluvia ó nieve	Temp. ^o extr. ^{as}		Barom. ^o a 0 ^o y al nivel del mar	Temperatura	Viento		Estado del cielo	
	al med. del mar	var. en 3h			Dirección	F. ^{ta}				Máx. ^a	Min. ^a			Dirección	F. ^{ta}		
Escandinavia	Bodo	747.5	+1.2	6.8	N.N.W.	5	c. cub.	on da	11	1	-1	750.1	10	E	6	Lluvia	
	Cristiansund	752.6	+0.8	8.9	N.E.W.	5	Lluvia	M. Gsa	44	9	6	761.5	8.8	S.W.	5	Lluvia	
	Skudesnoes																
Rusia y Austria	Riga	758.1	-1.1	2.8	S.W.	2	Lluvia		2			761.7	5.8	N.	2	rub.	
	Moscou	753.2	-2.4	-1.3	N.W.	3	rub.		1			743.3	11.5	N.	3	rub.	
	Nicolaiew	766.3		3.8	N.N.W.	4	S.		3			760.8	8.4	N.W.	4	c. cub.	
	Feldkirch	748.5	00	4.2	N.E.	1	c. cub.			10	6	741.4	9.0	cal	0	rub.	
	Cernoritz	740.9	+0.6	3.4	N.W.	6	c. cub.		Imbril.	10	3	767.3	4.0	N.W.	7	S.	
	Craconia	743.8	+0.2	11.3	N.	2	rub.		1	9	1	742.0	4.6	N.N.W.	2	rub.	
	Pola	741.2	+1.0	11.0	E.	2	c. d.			20	10	766.9	13.2	E.	6	c. d.	
Viena	744.8	+0.7	5.0	N.W.	2	c. d.			13	4	743.6	7.4	N.W.	3	S.		
Islas Británicas	Stornoway																
	Shields																
	Valentia	771.4	-0.5	11.1	E.	2	rub.	on da	13.9	2.7		743.9	11.1	E.S.E.	2	c. d.	
Francia	Oris Nex	774.6	-0.2	6.6	E.	3	c. d.	Rix?	13	6		754.8	10.6	E.N.E.	4	c. cub.	
	St. Mathieu	769.8	+0.5	8.5	E.	4	c. d.	mill				740.2	14.5	E.	4	S.	
	Isla de Aix	768.0		14.0	E.	5	niebla	Rix?	19	9		768.2	14.8	E.S.E.	4	c. d.	
	Biarritz	767.5		15.8	S.E.	3	c. cub.	cal	22	15		767.2	20.6	N.E.	3	rub.	
	Paris	742.9	00	11.1	N.E.	2	S.		14.3	35		743.3	10.0	N.E.	3	S.	
	Clermont	740.6	-0.3	5.7	cal	0	Brunna.		15.2	4.0		740.3	11.7	cal	0	rub.	
	Perpignan	769.0	+0.9	12.2	cal	0	rub.		26.6	11.4		766.2	16.8	cal	0	c. cub.	
Cabo Sicié	768.3		6.4	E.	1	Brunna.	Rix?	23	15		763.2	17.4	N.N.W.	4	c. d.		
Niza	769.2	+1.4	13.4	cal	0	c. d.	Ll?	24	13		763.0	16.1	cal	0	niebla.		
Italia	Liorna	767.3	+1.2	17.6	E.	3	c. d.					763.3	21.0	N.	4		
	Roma	766.5	+0.3	16.0	N.	3	S.					765.0	19.1	S.W.	1	c. d.	
	Cagliari	767.1		20.0	N.W.	4	S.					768.4	26.4	N.W.	5	S.	
	Palermo	766.6	+1.0	17.4	S.W.	3	S.					766.3	18.0	S.E.	3	S.	
Portugal	Porto	764.9	+0.9	19.7	S	0	rub.	Rix	19	16		763.3	16.1	E.S.E.	3	c. cub.	
	Lisboa	764.7	+1.1	17.8	S.S.W.	4	rub.	Gsa	5	20	17	763.7	17.6	S.S.W.	3	rub.	
	Lagos	765.2	+1.0	19.6	cal	0	c. cub.	Ll?	23	15		763.2	17.2	cal	0	rub.	
	Horta	764.5	+0.3	20.1	N.	2	c. d.	on da	23	12		763.4	22.4	N.	2	c. d.	
	Angra	764.0		17.0	N.E.	2	rub.	Rix	21	13		766.1	18.0	N	2	rub.	
	Punta Delgada	764.4	+0.4	16.9	N.N.W.	2	c. cub.	Ll?	20	16		764.5	16.0	N.N.W.	3	c. d.	
	Funchal	764.5	-1.0	16.2	N.W.	1	rub.	Rix?	20	14		765.5	14.8	N.W.	3	S.	
Marruecos y Argelia	Tanger																
	Casablanca																
	Orán	765.7		21.8	S.W.	1	rub.										
	Argel	766.3		20.8	E	2	niebla										
	Tinex	767.9		18.0	cal	0	S.										

Precios de suscripción

Un año, 30 pesetas. Un semestre 15 pesetas

Administrador { Habilitado del material de la Dirección general del Instituto Geográfico y Estadístico. Madrid

Dirección : Adresse : Address :

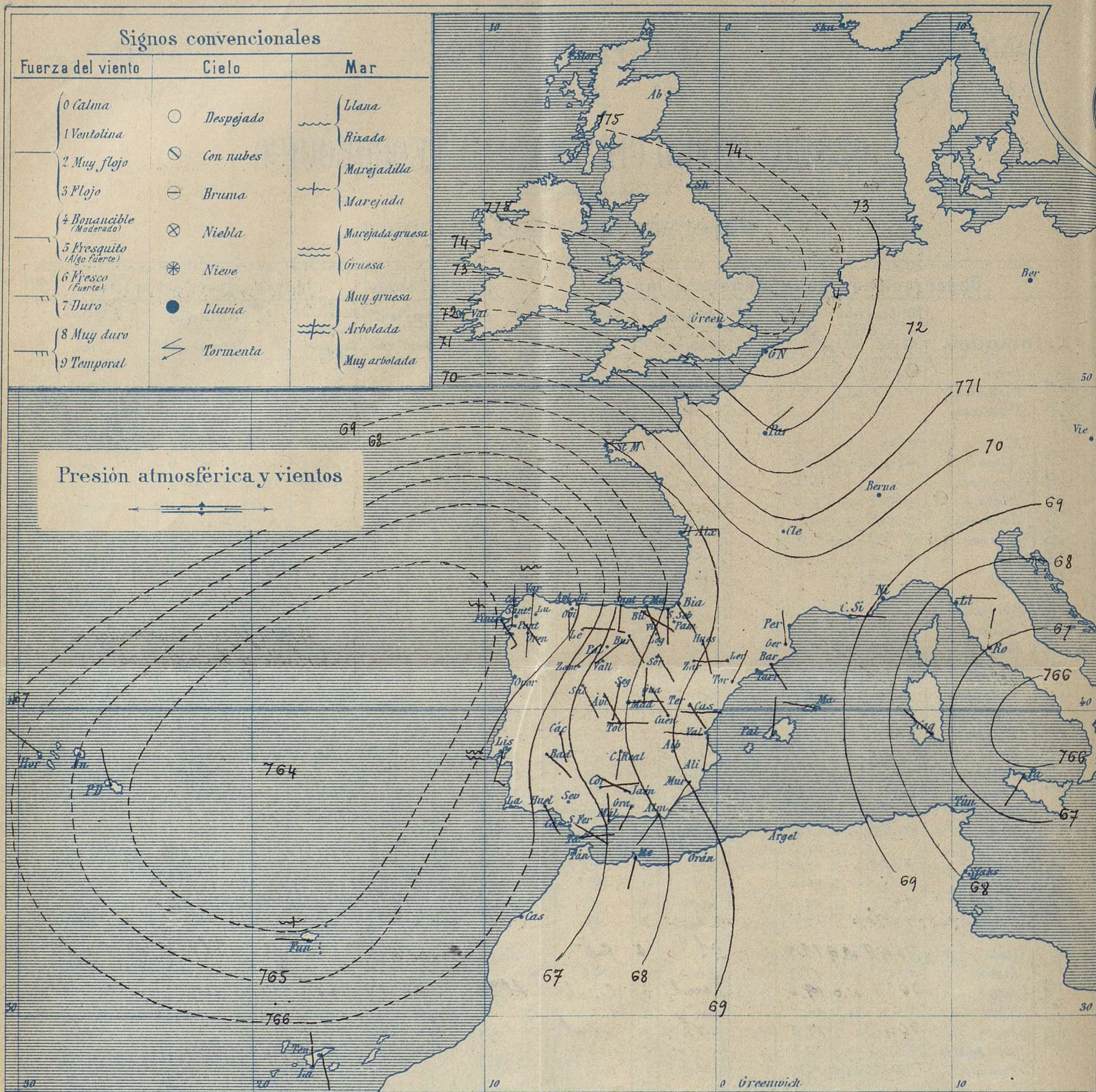
Señor

Jefe del Observatorio Central Meteorológico
Parque del Retiro

Apartado núm.º 285. Madrid. (ESPAÑA)

AÑO XIX

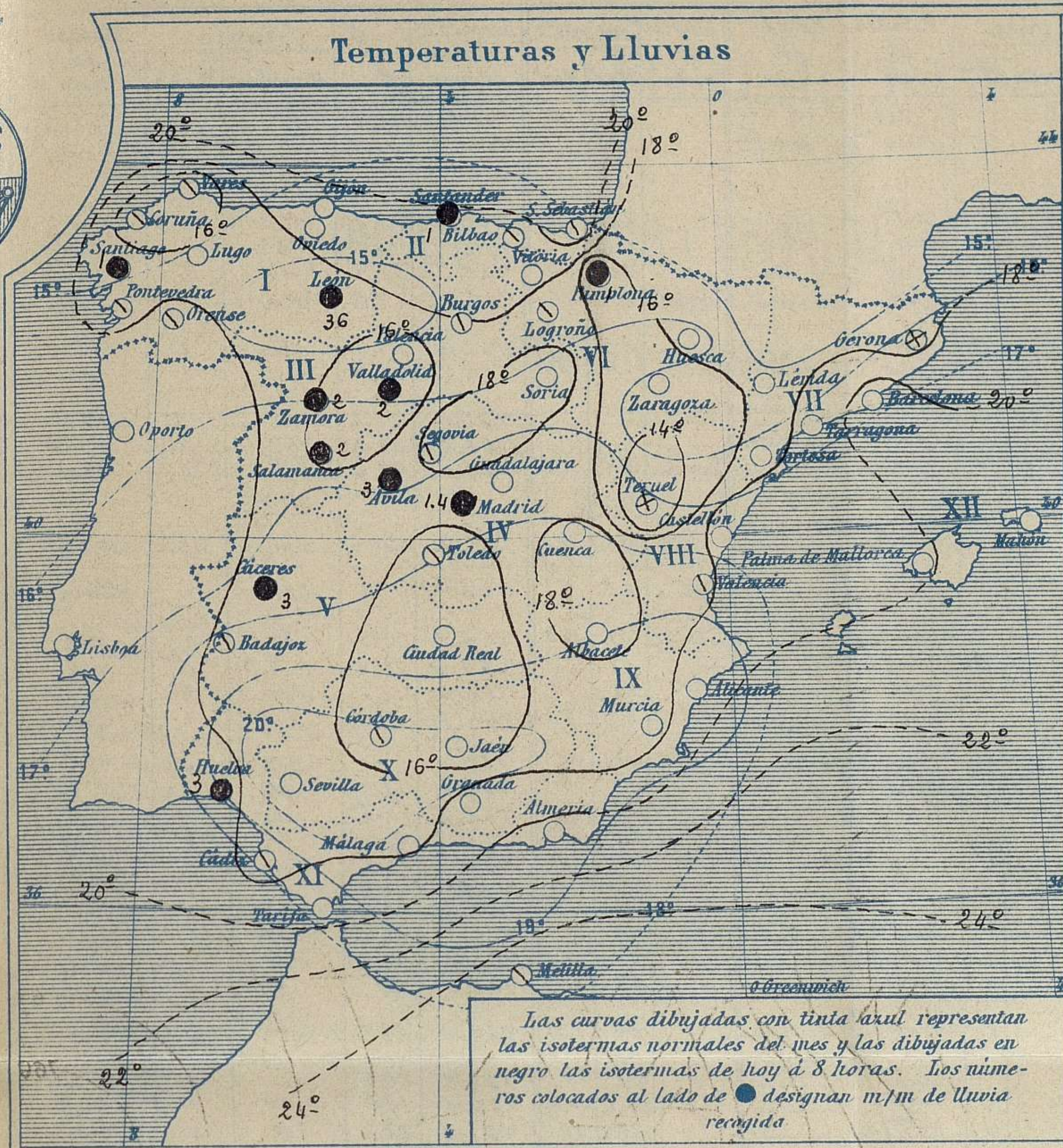
Boletín del Miércoles 11



Estado general

La depresión que durante varios días viene produciendo mal tiempo en la península Ibérica, se ha retirado hacia Occidente, apareciendo hoy entre las Azores y las costas de Portugal (764^{m/m}); aunque el influjo de esta perturbación atmosférica se ha debilitado, aun mueve sobre Castilla la Vieja, Cantabria y Galicia, y en el resto de España, el tiempo es incierto. Los vientos por regla general soplan del 3^{er} cuadrante y la temperatura se mantiene suave. La máxima de ayer fue de 28° en Jirona y Córdoba y la mínima de hoy ha sido de 5° en Feruel.

Las presiones más elevadas residen sobre las Islas Británicas.



Tiempo probable

EN LAS REGIONES

I } Vientos moderados de la región del Sur y tiempo algo lluvioso. Marejada

II }

III } Vientos moderados de la región del Sur y alguna tendencia á llover.

IV }

V }

VI }

VII } Vientos flojos ó moderados de la región del Este y buen tiempo.

VIII }

IX }

X } Vientos moderados del 2.º y 3.º cuadrantes y tiempo incierto.

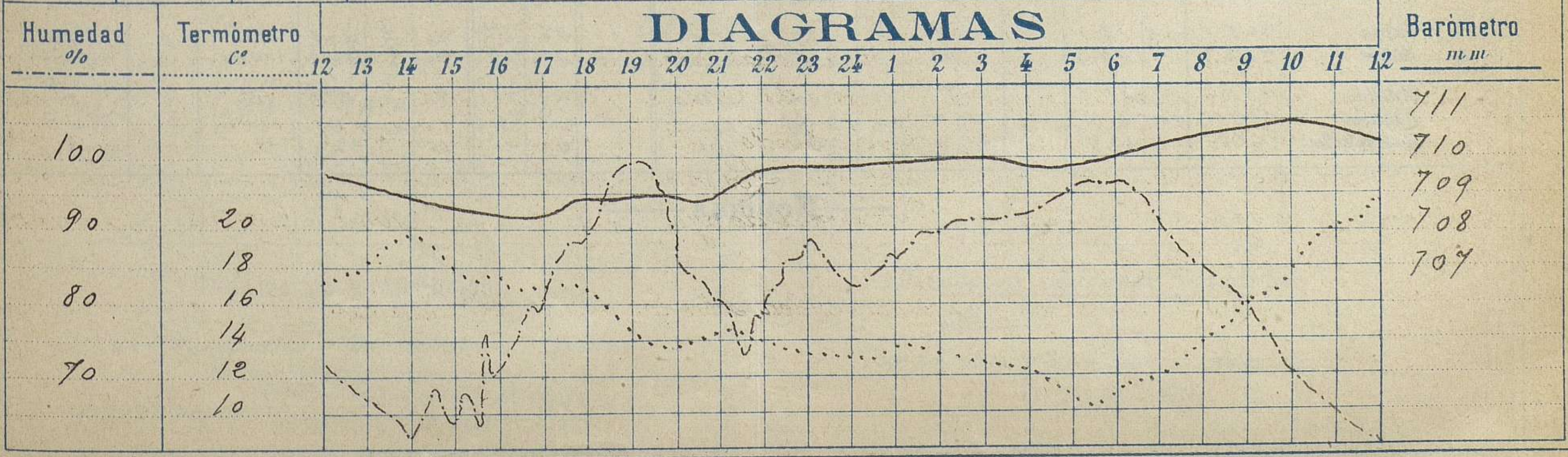
XI }

XII } Vientos flojos ó moderados de dirección variable y buen tiempo.

Observaciones de Madrid entre 12^h del día 10 y 12^h del día 11

PARQUE DEL RETIRO (Altitud 667 m.)

Hora	Barómetro m m	Termómetro Cº	Humedad %	Viento	Fuerza 0 á 9	Lluvia ó Nieve m m	Estado del Cielo	Notas
16	708.42	17.6	72	Cal	0	"	Casi cubierto	Temp ^a máxima á la sombra 21.5
20	708.81	13.8	86	NE	2	1.4	Cubierto	Id mín ^a á la id 10.2
24	709.71	13.2	83	NE	0	"	Casi cubierto	
4	709.62	12.0	92	E	0	"	Id	
8	710.47	13.7	83	E	2	"	Id	
12	710.36	21.5	61	S	2	"	Nuboso	



Observaciones de España

Observaciones de la mañana á 8 horas										Id. en las 24 horas		Id. de la vispera á 16 horas					
Estaciones	Barómetro		Temperatura	Humedad	Viento		Estado del cielo	Estado del mar	Lluvia ó nieve	Temp. extr. ^{as}		Barom. á 0° y al nivel del mar	Temperatura	Viento		Estado del cielo	
	á 0° y al nivel del mar	Var. en 3h			Dirección	F ^{ta}				Max.	Min.			Dirección	Fuerra		
Región del N.W. I.	La Coruña	753,9	0,0	15,0	SE.	1	C. cub.	DM. lla.		21	10	763,8	19,2	SE.	1	C. cub.	
	Vares	764,3		14,6	S.	3	rub.	DM. lla.				763,2	15,5	S.	5	cub.	
	Avilés																
	Gijón																
	Oviedo	764,3		17,8	S.	0	S.			20	13	765,2	18,6	NE.	0	C. d.	
	Finisterre	763,8		16,6	SE.	5	cub.	Rix. ^a				763,7	15,5	SE.	3	cub.	
	Santiago	763,7		15,1	SE.	3	rub.			20	13	762,7	16,9	SE.	3	cub.	
	Pontevedra	763,3	0,0	17,6	N.	1	rub.		Inapble	21	10	762,1	17,2	N.W.	1	cub.	
	Lugo																
Orense	764,4	+1,0	17,0	S.	2	rub.			22	12	763,0	15,3	S.	3	C. cub.		
León	765,0		12,0	S.	2	rub.		0,6	25	9	763,1	25,9	S.	1	C. cub.		
Región Cantábrica II.	Santander	766,5		18,2	S.	5	C. cub.	DM. lla.				766,1	15,8	NE.	6	C. cub.	
	Punta Galen	766,5		18,7	SE.	4	cub.	DM. lla.				766,0	20,3	NE.	3	cub.	
	Bilbao	766,4	+0,2	18,8	SE.	1	rub.		Inapble	26	15	765,1	22,4	SE.	0	C. cub.	
	Cabo Machichaco																
	Igueldo																
San Sebastián	763,4	+0,7	21,0	S.	0	C. cub.	DM. lla.			21	14	765,3	20,6	S.	5	rub.	
Región del Duero III.	Zamora	768,5	+2,0	12,2	NE.	0	cub.			2	18	9	766,0	15,4	SW.	1	Lluvia.
	Palencia																
	Burgos	767,0	+0,5	13,2	SE.	0	rub.		Inapble	18	10	764,8	16,8	SE.	0	cub.	
	Soria	768,3		13,7	SE.	2	C. d.			17	10	766,0	16,4	SE.	1	cub.	
	Valladolid	767,7	+0,4	11,2	NE.	1	cub.			2	18	11	764,6	18,0	SW.	3	cub.
	Salamanca	769,8	+0,5	11,4	SE.	1	Lluvia.			2	17	9	764,8	15,2	SW.	1	Lluvia.
Región Central IV.	Ávila	766,4		10,5	SE.	2	rub.			3	13	10	764,8	12,5	SE.	4	cub.
	Segovia	767,2	0,0	14,0	S.	1	rub.			17	9	764,6	15,5	SE.	1	C. cub.	
	Madrid	768,4	+1,1	13,7	S.	2	C. cub.			1,4	19,6	10,2	765,3	17,6	cal.	0	C. cub.
	Toledo	768,1	+0,7	12,6	S.	3	cub.		Inapble	22	11	764,3	21,4	S.	3	Lluvia.	
	Guadalajara	768,1	+1,2	12,8	N.	0	C. d.			10	10	764,3	21,5	SW.	0	C. cub.	
	Uenca	767,6	+1,3	13,4	N.W.	0	S.			21	6	765,3	19,8	S.	1	C. cub.	
Alto Ebro VI.	Cáceres	766,5		15,4	SE.	4	cub.			3	18	11	765,5	15,4	SW.	3	cub.
	Badajoz	766,0	+0,4	15,6	SE.	0	rub.			21	14	762,9	17,8	SE.	0	cub.	
	Ciudad Real	767,8	+5,0	11,8	S.	1	S.			23	28	762,0	20	S.	3	rub.	
Ebro VII.	Logroño	767,5		15,3	S.	2	rub.			22	12	765,2	18,5	SE.	2	C. cub.	
	Vitoria																
	Pamplona	768,4		11,8	S.		cub.			1	22	11	765,8	20,6	S.	0	C. cub.
	Huesca	768,0	+0,9	16,4	SE.	0	S.			22,6	10,8	766,0	19,7	SE.	1	cub.	
	Zaragoza	768,8	+0,5	15,5	S.	0	S.			23	10	765,8	22,4	S.	0	rub.	
Cataluña VIII.	Lérida	771,3	+1,0	16,0	N.	0	ruebla			28	11	767,4	26,8	S.	1	rub.	
	Gerona	769,4	+1,2	20,5	SE.	0	S.	DM. lla.		27	14	766,6	23,5	S.	0	cub.	
	Barcelona																
	Tarragona	769,2	+1,0	16,5	NE.	0	S.			25	13	766,2	23,5	SW.	2	rub.	
Levan. IX.	Teruel	771,4		8,6	S.E.	0	ruebla			22	5	765,4		S.	7	C. d.	
	Castellón	768,2	+1,0	18,6	N.	0	S.			23	16	766,5	22,5	SE.	1	C. d.	
	Valencia	768,8	+2,1	17,6	N.	0	rub.			24	15	766,4	22,2	S.	1	rub.	
Región del Guadalq. X.	Albacete	768,8		14,7	SE.	1	C. d.			25	10	764,0	23,8	SE.	1	rub.	
	Alicante	768,4	+1,0	19,0	N.	0	S.	DM. lla.		25	15	765,8	20,6	S.	1	S.	
	Murcia	768,5	+1,0	17,6	SW.	1	S.			27	14	764,9	25,0	S.	3	S.	
Región del Guadalq. XI.	Sevilla	763,3		?	?	?	?			26	14	763,8	?	?	?	?	
	Córdoba	766,9	+0,3	15,0	S.	1	rub.			28	12	764,6	23,4	SW.	1	C. d.	
	Jacén	768,8		18,2	N.W.	0	S.			24	14	764,2	22,8	N.W.	0	S.	
	Granada	766,9		14,8	SW.	0	C. d.			24	12	764,5	22,8	S.	7	S.	
	Huelva			18,5	SE.	1	Lluvia.			3	23	17	763,1	20,4	S.	5	cub.
Región del Guadalq. XII.	Algeciras																
	San Fernando	766,4	+0,4	16,6	SE.	1	rub.	DM. lla.		23	16	765,5	19,8	SE.	1	C. d.	
	Tarifa	766,5		19,5	S.	2	C. d.	DM. lla.				765,0	22,6	S.	1	S.	
	Málaga	767,0	+0,2	17,2	N.	0	C. d.	DM. lla.		23	16	765,4	21,8	SE.	3	S.	
	Almería	764,8		20,5	SW.	1	S.	DM. lla.		23	18	763,9	22,6	SW.	1	S.	
Región del Guadalq. XIII.	Palma	768,8	-0,8	18,4	N.	1	S.	DM. lla.		26	17	767,4	24,8	SW.	0	C. d.	
	Mahón	768,7		20,8	N.	1	S.			27	19	766,3	24,0	N.W.	1	S.	
Región del Guadalq. XIV.	Melilla	766,0		25,0	S.	1	cub.	cal.		29	18	765,0	23,0	N.	1	S.	
	Laguna	766,7	+1,0	16,8	N.	2	C. d.			24	13	764,9	18,8	N.W.	2	rub.	
	Sta Cruz de Ten.	767,1	+1,2	23,3	SE.	1	S.	cal.		25	20	765,1	23,4	S.	0	rub.	

Noticias