

# DIRECCIÓN GENERAL DEL INSTITUTO GEOGRÁFICO Y ESTADÍSTICO

AÑO XIX

## BOLETÍN

1911.

Núm.º 270-

DEL

27. Septiembre

## OBSERVATORIO CENTRAL METEOROLÓGICO

### Observaciones del Extranjero

Observaciones de la mañana a las 7 <sup>h</sup>										Id. en las 24 horas			Id. de la vispera por la tarde				
Estaciones	Barómetro		Temperatura	Humedad	Viento		Estado del cielo	Estado del mar	Lluvia ó nieve	Temp. extr. <sup>as</sup>		Baróm. <sup>o</sup> y al nivel del mar	Temperatura	Viento		Estado del cielo	
	alt. y al nivel del mar	Var. en 3h.			Dirección	F. <sup>va</sup>				Máx. <sup>a</sup>	Min. <sup>a</sup>			Dirección	F. <sup>va</sup>		
Escandinavia	Bodo	753.2	-1.4	9.6			trub.		7			756.2	7.0	cal.	0	J.	
	Cristiansund	752.0	-0.4	14.4			trub.	Ll.	1	13	9	755.9	11.6	cal.	0	c. cub.	
	Skudesnoes																
Rusia y Austria	Riga	766.4	+0.4	10.8			trubla.					766.3	14.0	n. n. m.	0	J.	
	Moscou	769.2	-0.4	8.8			trub.		1			770.3	10.9	s.	1	trub.	
	Nicolaiew	769.5		4.8			J.					763.4	12.3	n. n. t.	0	J.	
	Feldhirsch	771.0	+0.4	7.8			cal.			16	4	769.3	15.0	cal.	0	J.	
	Cernornitz	769.4	+0.3	6.0			cal.			16	5	768.8	9.9	cal.	0	J.	
	Cracovia	769.0	+0.4	13.3			n.	trub.		20	17	768.1	15.4	n. n.	1	trub.	
	Pola	765.4	+0.1	18.0			n.	J.		22	14	765.4	18.8	n. n.	1	trub.	
	Viena	765.5	+0.6	13.6			n. n. m.	J.		19	13	764.8	14.7	n. n.	2	J.	
Islas Británicas	Stornoway																
	Shields																
	Valentia	764.0	00	15.6			SW	trub.	Mda	0.5	17.2	10.6	764.3	15.0	SSW	3	c. cub.
Francia	Oris Nex	768.7	+0.0	14.8			trub.	Riz.	1	20	14	766.6	16.2	n. n. m.	3	trub.	
	St. Mathieu	771.1	+0.6	14.18			trub.	Riz.		17	15	769.4	16.6	n. n. m.	2	c. d.	
	Isla de Aix	769.8		17.6			trub.	Ll.		21	14	769.3	13.2	n.	2	trub.	
	Biarritz	771.0		16.8			c. d.	Riz.		22	16	770.2	19.2	n. n. t.	3	c. d.	
	Paris	769.6	+0.2	14.2			trub.		Snagbl.	22.4	13.7	764.2	19.2	n. n.	2	trub.	
	Clermont	769.9	+0.6	14.0			trub.			21.1	10.3	768.9	15.3	n. n.	2	J.	
	Perpiñan	767.7		20.3			J.			35.8	14.6	766.5	22.3	n. n.	3	J.	
	Cabo Sicié	763.5		19.0			Bruma.	Riz.		24	15	764.3	19.6	n.	2	J.	
Niza	766.4	+0.5	20.0			J.	cal.		26	16	765.2	19.4	cal.	0	J.		
Italia	Liorna	765.2	00	18.6			trub.					764.7	20.6	trub.	3	trub.	
	Roma	765.2	00	15.6			trub.					762.7	19.4	trub.	2	trub.	
	Cagliari	765.3		17.8			trub.					760.9	24.2	trub.	6	trub.	
	Palermo																
Portugal	Porto																
	Lisboa	765.0	+1.0	21.3			J.	Riz.		29	20	765.1	22.4	n.	4	J.	
	Lagos	765.5	+0.8	26.4			trub.	Mda		29	18	767.9	22.2	n.	1	trub.	
	Horta	769.3		18.4			trub.	Riz.		21	18	769.0	19.2	n. n. t.	3	c. d.	
	Angra	768.7	+0.7	20.2			trub.	Mda	5	21	17	768.0	17.8	n.	3	trub.	
	Punta Delgada	767.2	+1.3	19.8			c. d.	Riz.	14	21	18	765.0	19.2	n. n. t.	4	trub.	
Funchal	766.3	+0.1	23.0			J.	Riz.		25	15	766.7	24.0	cal.	0	trub.		
Marruecos y Argelia	Tanger																
	Casablanca																
	Orán	765.6		24.2			trub.										
	Argel	766.3		24.0			trub.										
	Sfahs	762.4		20.0			trub.										

Precios de suscripción

Un año 30 pesetas. Un semestre 15 pesetas

Administrador Habilitado del material de la Dirección general del Instituto Geográfico y Estadístico. Madrid

Dirección : Adresse : Address :

Señor

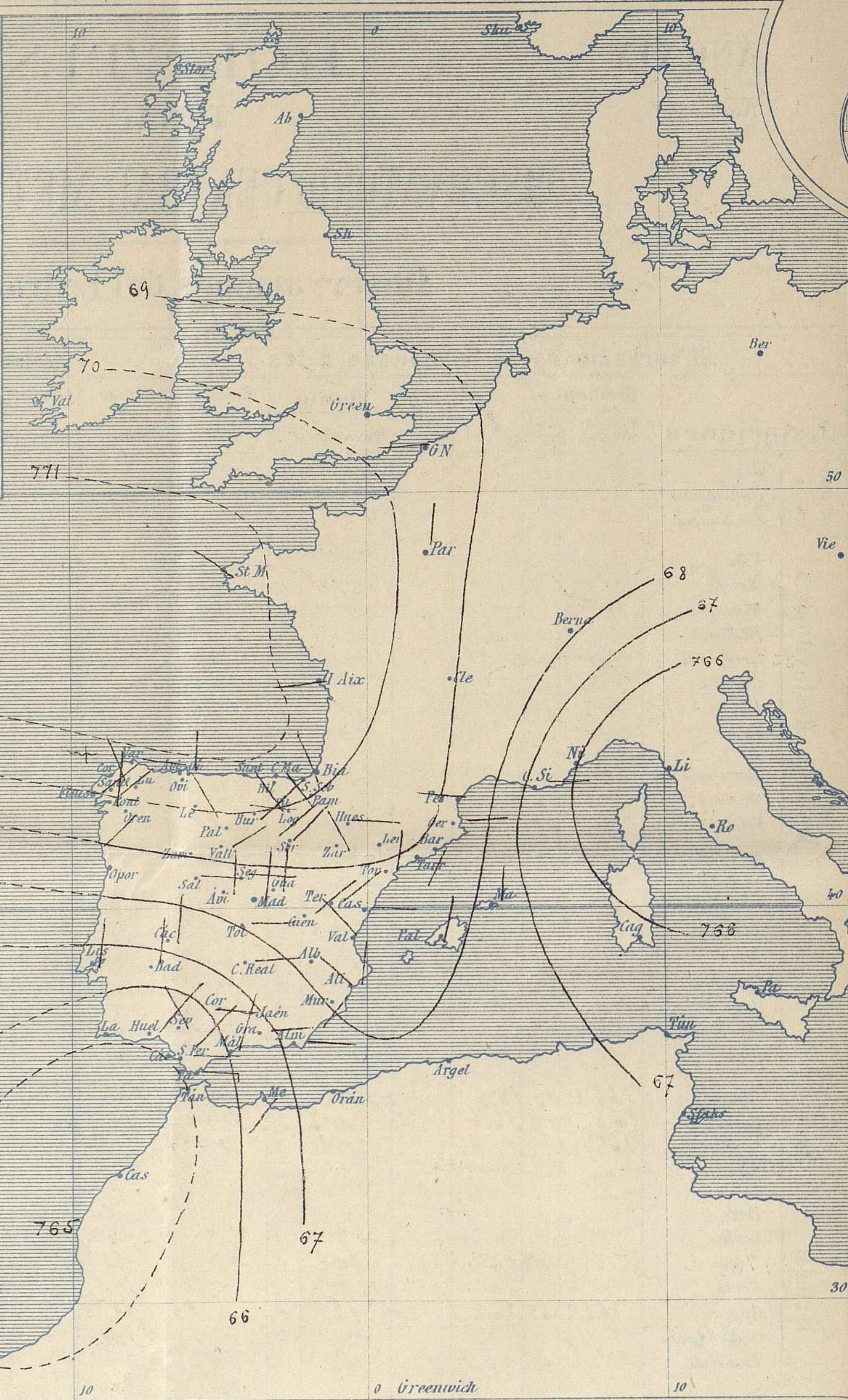
Jefe del Observatorio Central Meteorológico  
Parque del Retiro

Madrid. (ESPAÑA)



Signos convencionales

Fuerza del viento	Cielo	Mar
0 Calma	○ Despejado	Llana
1 Ventolina	○ con nubes	Rizada
2 Muy flojo	○ con nubes	Marejadilla
3 Flojo	⊖ Bruma	Marejada
4 Bonancible (Moderado)	⊗ Niebla	Marejada gruesa
5 Fresquito (Algo fuerte)	⊗ Nieve	Gruesa
6 Fresco (Fuerte)	⊗ Lluvia	Muy gruesa
7 Duro	⊗ Tormenta	Arbolada
8 Muy duro		Muy arbolada
9 Temporal		

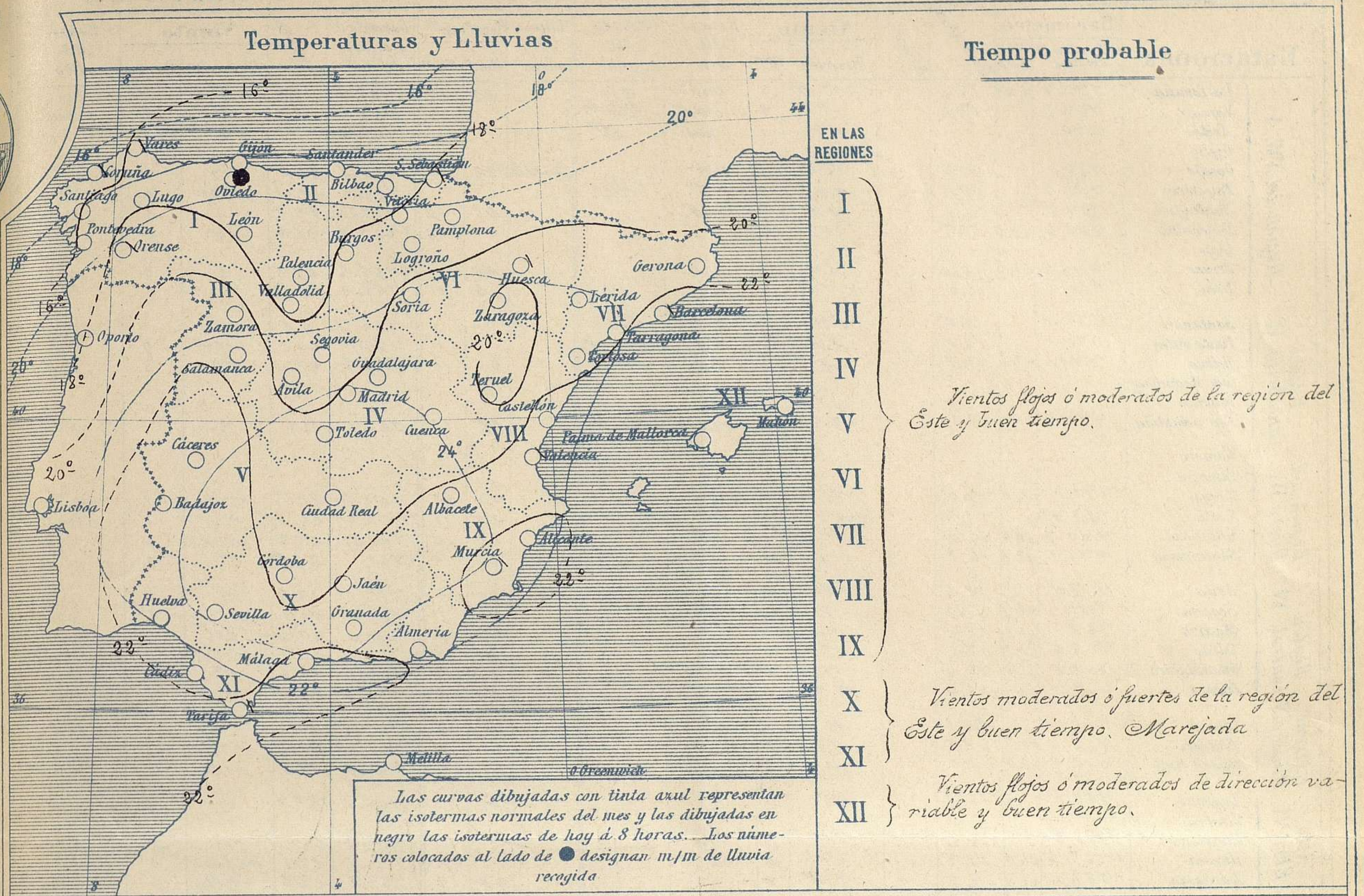


Presión atmosférica y vientos



Estado general

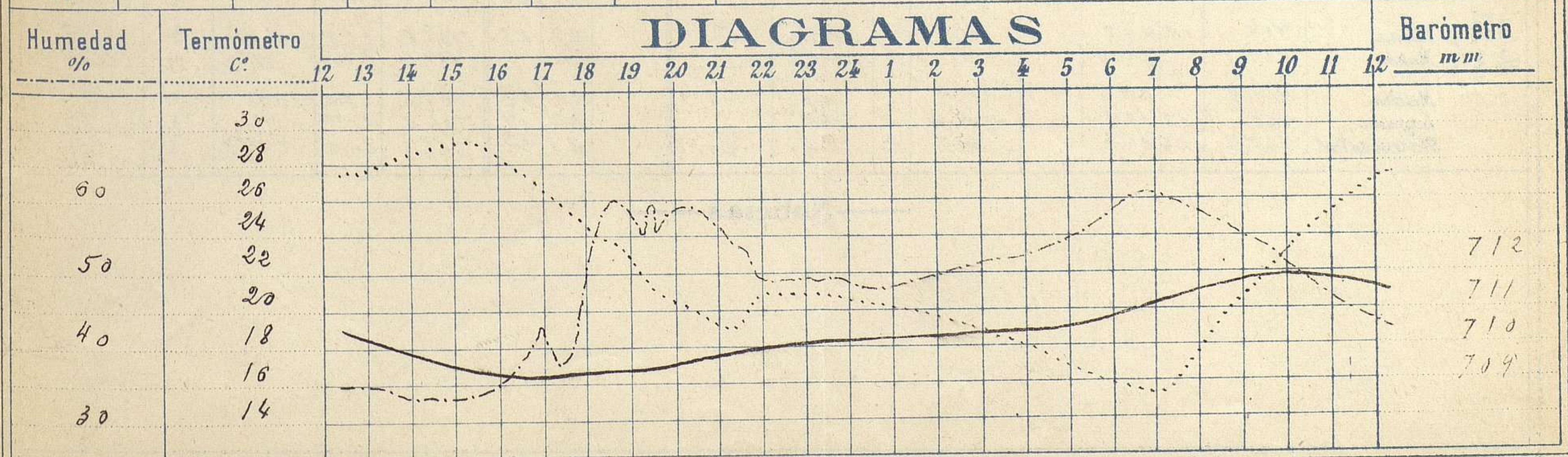
Las presiones débiles, aparecen hoy situadas al S.W. de nuestra Península (765 mm), por cuya causa aumenta la fuerza de Levante en el Estrecho, y las mas elevadas residen al S.W. de Irlanda, formando un anticiclón (771 mm). El tiempo es bueno por toda España; los vientos soplan con poca fuerza de direccion variable y la temperatura se mantiene suave. La máxima de ayer fué de 35° en Sevilla y Córdoba y la minima de hoy ha sido de 9° en Segovia.



Observaciones de Madrid entre 12<sup>h</sup> del dia 26 y 12<sup>h</sup> del dia 27

PARQUE DEL RETIRO (Altitud 667 m.)

Hora	Barómetro m m	Termómetro C°	Humedad %	Viento	Fuerza 0 a 9	Lluvia o Nieve m m	Estado del Cielo	Notas
16	709.13	27.4	36	Calma	0		Despejado	Temper <sup>a</sup> max <sup>a</sup> a la sombra 28.7
20	709.54	19.8	58	Idem	0		Idem	Id minima id 15.0
24	710.08	20.0	46	NE	3		Idem	
4	710.23	17.0	52	NE	3		Idem	
8	711.40	18.4	56	N	1		Idem	
12	711.09	26.8	41	E	2		Idem	



# Observaciones de España

Observaciones de la mañana a 8 horas										Id. en las 24 horas			Id. de la vispera a 16 horas					
Estaciones	Barómetro		Temperatura	Humedad	Viento		Estado del cielo	Estado del mar	Lluvia o nieve	Temp. extr. <sup>as</sup>		Barom. <sup>a.0.</sup> y al nivel del mar	Temperatura	Viento		Estado del cielo		
	alt. y al nivel del mar	Var. <sup>n.</sup> en 3h.			Dirección	Fuerza				Max. <sup>a.</sup>	Min. <sup>a.</sup>			Dirección	Fuerza			
Región del N.W. I.	La Coruña	770,4	+0,3	15,4		N. N. O.	1	sub.	Gr. de		83	12	769,4	17,9	N. N. O.	1	sub.	
	Vares	769,5		17,0		N.	2	sub.	Gr. de				769,1	13,3	N.	2	sub.	
	Avilés	770,0				N. E.	1	sub.	Gr. de				769,1		N.	1	c. d.	
	Ojón																	
	Oviedo	769,8		16,2		N.	0	sub.			Improbable	22	14	766,8	21,6	N. E.	1	c. d.
	Finisterre	770,5		18,4		N. E.	4	c. d.	Riz. <sup>a.</sup>					769,6	22,4	N. N. O.	4	S. E.
	Santiago	769,6		14,6		N. E.	3	c. d.				25	13	767,9	22,9		3	c. d.
	Pontevedra	768,5	+0,5	18,7		N.	3	c. d.				24	15	767,2	22,8	N.	3	S. E.
	Lugo																	
	Orense	770,0	+1,0	18,6		S. W.	0	sub.				28	14	766,5	27,6	S.	0	sub.
León	768,4		12,0		N. N. E.	0	S.				28	9	762,8	25,7	S.	0	S.	
Región Cantábrica II.	Santander	770,8		19,8		N. E.	1	c. d.	Riz. <sup>a.</sup>					769,5	19,8	N. E.	4	c. d.
	Punta Galea	771,0		16,1		N. E.	3	c. d.	Riz. <sup>a.</sup>					769,1	20,2	N. E.	4	c. d.
	Bilbao	770,4	+1,0	14,8		N.	1	c. d.				26	12	768,4	23,4	N. N. O.	3	c. d.
	Cabo Machichaco																	
	Igueldo																	
San Sebastián	770,3	+1,0	19,8		N. O.	0	sub.	Riz. <sup>a.</sup>			22	15	768,2	21,2	N.	1	S.	
Región del Duero III.	Valladolid	770,5	+0,6	14,0		N. E.	1	S.						764,8	27,8	N. O.	1	S.
	Salamanca	771,1	+1,0	16,8		N.	2	S.						768,1	25,2	N.	0	S.
	Burgos	770,0	+1,0	14,0		N. E.	0	S.				23	10	764,4	22,7	N. E.	1	S.
	Soria	768,8		15,7		N. N. E.	0	S.				25	11	766,3	24,6	N. E.	1	sub.
	Palencia																	
Región Extrem. <sup>a.</sup> y Mancha V. Central IV.	Avila	769,9		12,5		N.	2	S.						763,1	26,5	N.	1	S.
	Segovia	769,4	+1,4	13,0		N.	0	S.						763,8	26,0	N. E.	0	S.
	Madrid	768,4	+1,1	17,4		N.	1	S.				28,7	15,0	764,2	27,4	cal	0	S.
	Toledo	768,2	+0,8	17,2		N.	1	S.				31	15	763,9	27,6	N. N. O.	1	S.
	Guadalajara	768,2	+1,2	16,4		N.	0	c. d.				28	13	763,3	24,6	N.	0	c. d.
	Cuenca	768,7	+0,9	15,4		N. E.	1	c. d.				28	28	764,3	26,5	N. N. O.	0	c. d.
	Cáceres	766,6		22,6		N.	1	S.				33	17	763,6	31,6	N. N. O.	2	S.
Alto Ebro VI.	Logroño	768,2		16,7		N.	1	S.						766,1	28,2	N. E.	2	c. d.
	Vitoria																	
	Pamplona	768,8		16,2		S. W.	0	S.						764,3	21,0	N.	2	c. d.
	Huesca	767,5	+1,0	18,7		N.	0	sub.				29,5	13,4	764,3	27,0	N. S. O.	0	sub.
	Zaragoza	769,0	+1,0	16,2		N. N. O.	0	S.				28	14	764,9	27,2	N. E.	2	S.
Cataluña VII.	Lérida	769,8	+0,2	20,2		N.	0	S.						767,5	26,2	N.	2	S.
	Gerona																	
	Barcelona	768,5	+0,5	25,0		S. W.	0	sub.	Riz. <sup>a.</sup>					766,3	24,5	S. W.	0	sub.
	Tarragona																	
	Tortosa	762,4	+0,5	21,3		N.	1	S.						765,1	25,4	S. E.	3	sub.
Región Levant. <sup>a.</sup> de VIII. y IX.	Teruel	769,7		14,0		N. E.	0	S.						764,5	22,6	N. E.	0	S.
	Castellón	767,3	+0,8	22,9		N.	0	S.						766,1	24,5	N.	2	sub.
	Valencia	768,4	+1,2	22,2		N. N. O.	0	c. d.						765,9	25,4	N.	1	sub.
	Albacete	768,0		19,1		N. E.	1	c. d.						763,3	29,5	N.	1	c. d.
	Alicante	767,8	+1,2	21,8		N.	0	S.						765,8	26,8	N. E.	1	S.
Región de Valencia X.	Murcia	768,0	+1,0	20,4		S. W.	1	sub.						765,0	30,0	N. E.	2	S.
	Sevilla	765,3		22,0		N. N. O.	3	S.						762,8	34,2	N.	4	S.
	Córdoba	766,7	-1,0	19,8		S. W.	1	S.						763,7	34,0	S. W.	1	S.
	Juán	767,0		24,8		N.	0	S.						763,7	28,6	N.	0	S.
	Granada	767,1		19,5		N.	1	S.						764,3	28,8	N.	2	S.
Costa del Sur XI.	Huelva	765,3		28,8		N. N. E.	5	S.	cal					763,6	30,2	S. W.	5	S.
	Algeciras																	
	San Fernando	765,2	+0,3	23,1		N.	5	S.	Riz. <sup>a.</sup>					763,8	29,5	N. E.	2	c. d.
	Tarifa	765,1		21,0		N.	6	sub.	Riz. <sup>a.</sup>					763,8	28,5	N.	6	c. d.
	Málaga	767,7	+0,6	20,6		N.	0	S.	cal					765,6	24,0	N. E.	2	S.
	Almería	765,9		22,2		N.	1	S.						763,4	24,0	N.	0	S.
	Palma	768,0	-0,2	21,3		N.	1	S.						766,6	25,3	S. W.	3	c. d.
Baleares XII.	Mahón	767,0		22,8		N.	2	S.						765,4	23,0	N.	4	S.
	Melilla	767,8		27,4		S. W.	1	sub.	Riz. <sup>a.</sup>					766,5	28,0	N.	2	S.
	Laguna	766,1	+0,8	18,9		N. N. W.	4	sub.	Riz. <sup>a.</sup>					764,9	21,7	N.	3	S.
	San Cruz de Ten.	766,4	+0,6	24,4		N. E.	2	c. d.	Riz. <sup>a.</sup>					765,1	24,8	N. N. E.	4	S.

— Noticias —