

DIRECCIÓN GENERAL DEL INSTITUTO GEOGRÁFICO Y ESTADÍSTICO

AÑO XIX

BOLETÍN

1911.

Núm. 268-

DEL

25-Septiembre

OBSERVATORIO CENTRAL METEOROLÓGICO

Observaciones del Extranjero

Observaciones de la mañana a las 7 ^h										Id. en las 24 horas			Id. de la vispera por la tarde				
Estaciones	Barómetro		Temperatura	Humedad	Viento		Estado del cielo	Estado del mar	Lluvia o nieve	Temp. extr. ^{as}		Baróm. a 0° y al nivel del mar	Temperatura	Viento		Estado del cielo	
	60° y al nivel del mar	Var. en 3h			Dirección	F ^{za}				Máx. ^a	Min. ^a			Dirección	F ^{za}		
Escandinavia	Bodo	761.0	0.0	13.4			cal.	4	sub.	mar?							J.
	Cristiansund	763.8	21.1	11.3			cal.	0	lluvia.	ll?							sub.
	Skudesnoes																
Rusia y Austria	Riga	766.1	0.1	14.2			S.S.E.	0	sub.				767.0	14.3	S.S.E.	1	sub.
	Moscou	773.4	0.0	8.0			S.E.	0	lluvia.				773.6	11.8	S.E.	1	sub.
	Nicolaiew	767.8		9.6			E.N.E.	4	J.				766.8	15.9	N.E.	2	e.d.
	Feldkirch	767.3	40.1	8.8			cal.	0	e. sub.				769.6	10.6	cal.	0	sub.
	Cernorvitz	764.9	40.2	13.4			S.E.	5	sub.				764.8	15.4	S.E.	3	sub.
	Cracovia	763.6	40.7	14.8			N.N.E.	1	sub.				761.5	19.4	N.	1	e. sub.
	Pola	761.8	40.7	14.8			E.N.E.	1	sub.				760.3	14.4	E.N.E.	1	J.
	Viena	764.6	40.7	13.6			N.N.E.	3	e. sub.				762.5	12.8	N.N.E.	4	sub.
Islas Británicas	Stornoway																
	Shields																
	Valentia	760.2	0.2	11.1			S.S.E.	1	lluvia.	mar?			760.7	13.3	N.S.W.	3	sub.
	Óris Nex	764.6	4.0	14.4			N.N.E.	2	e.d.	mar?			769.7	16.8	N.	5	sub.
	St. Mathieu	766.0	40.2	14.8			S.E.	4	e. sub.	mar?			764.0	15.0	N.N.E.	1	e.d.
	Isla de Aix	766.2		16.8			N.	2	sub.	mar?			763.9	18.0	N.	3	sub.
	Biarritz	767.5		17.0			S.S.E.	3	e.d.	mar?			766.6	19.5	N.S.W.	1	sub.
	Paris	766.8	4.3	8.5			cal.	0	J.				762.3	14.3	N.N.W.	0	J.
	Clermont	765.7	40.9	14.0			cal.	0	e. sub.				769.2	16.0	N.N.W.	2	sub.
	Perpiñán	766.0	40.6	17.8			S.W.	1	sub.				763.9	20.0	N.	3	e.d.
Francia	Cabo Sicié	762.0		16.4			N.W.	3	e.d.	mar?			759.8	16.4	N.W.	4	id.
	Niza	763.0	4.0	17.4			cal.	0	e.d.	mar?			761.2	15.0	cal.	0	e.d.
	Liorna	762.2	40.8	14.2			E.N.E.	2	J.				760.2	17.0	N.S.W.	3	J.
	Roma	761.2	40.2	13.3			N.N.E.	2	J.				760.2	17.2	N.	2	J.
	Cagliari	763.3		17.0			N.S.W.	3	e. sub.				762.2	25.0	N.W.	4	J.
Italia	Palermo	761.9		19.0			cal.	0	sub.				764.8	19.6	N.S.W.	4	J.
	Porto	767.6	40.4	15.6			N.	4	lluvia.	mar?			767.0	18.8	E.N.E.	2	J.
	Lisboa	766.2	40.8	20.0			N.	4	J.	mar?			765.6	19.0	N.N.W.	4	J.
	Lagos	765.4	40.8	23.0			S	2	sub.	mar?			769.2	18.6	N	3	sub.
	Horta	759.4	42.8	17.0			N.	5	lluvia.	mar?			756.3	18.8	N.S.W.	4	e.d.
	Angra	757.4	40.9	19.2			N	1	sub.	mar?			757.7	20.6	NW	3	lluvia
	Punta Delgada	758.4	40.1	19.7			S.S.W.	3	sub.	mar?			760.5	21.2	S.S.W.	3	lluvia
	Funchal	765.8	40.6	21.4			N.E.	3	sub.	mar?			765.8	23.2	N.E.	3	sub.
Portugal	Tanger																
	Casablanca																
	Orin	769.5		16.4			S.S.E.	1	J.								
	Argel	764.9		23.6			N.	3	J.								
	Túnez	764.5		21.0			N	2	e. sub.								
Marruecos y Argelia	Sfaks	764.4		21.0			cal.	0	J.								

Precios de suscripción

Un año 30 pesetas. Un semestre 15 pesetas

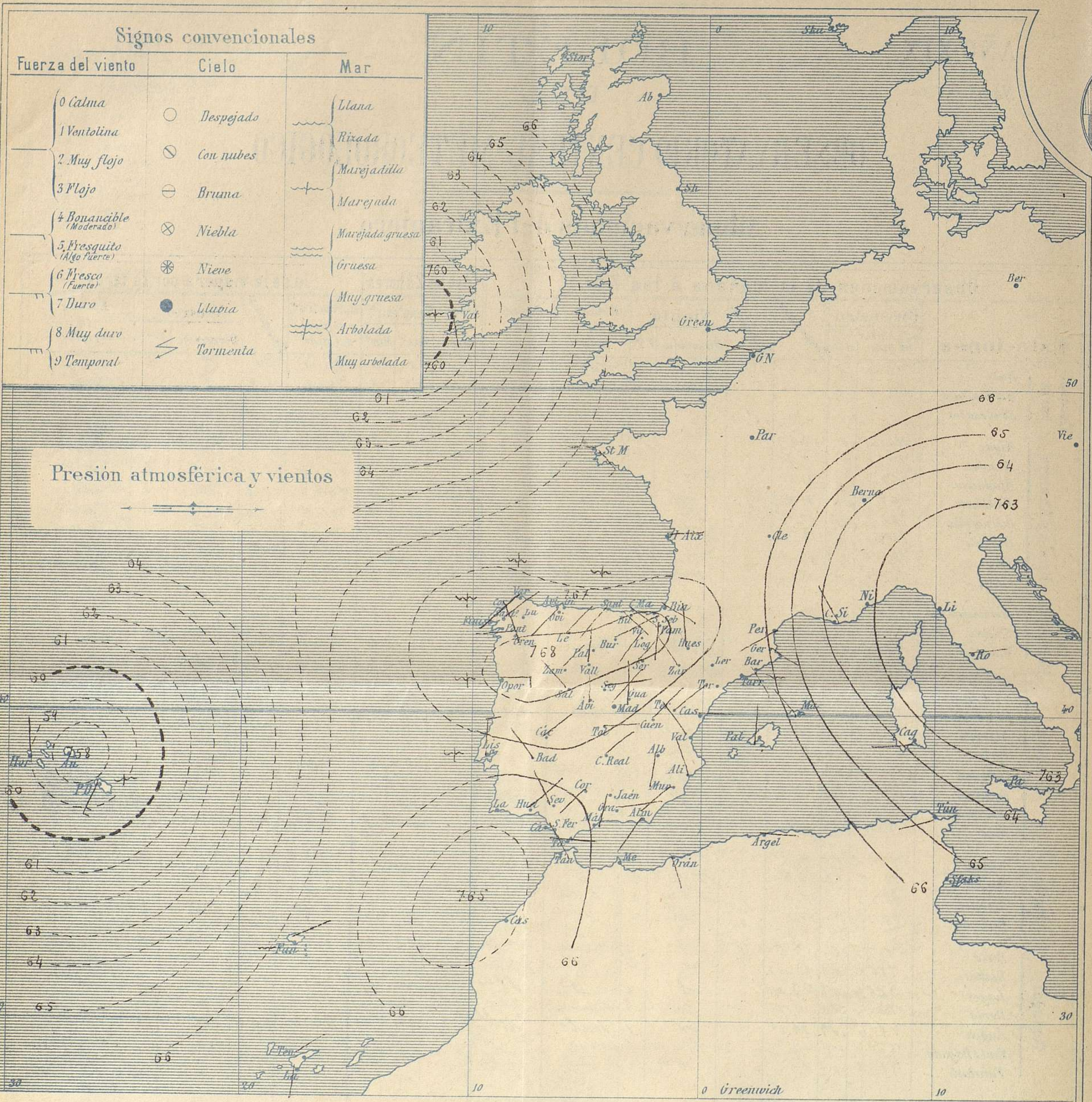
Administrador Habilitado del material de la Dirección general del Instituto Geográfico y Estadístico. Madrid

Dirección : Adresse : Address :

Señor

Jefe del Observatorio Central Meteorológico
Parque del Retiro

Madrid. (ESPAÑA)



Presión atmosférica y vientos

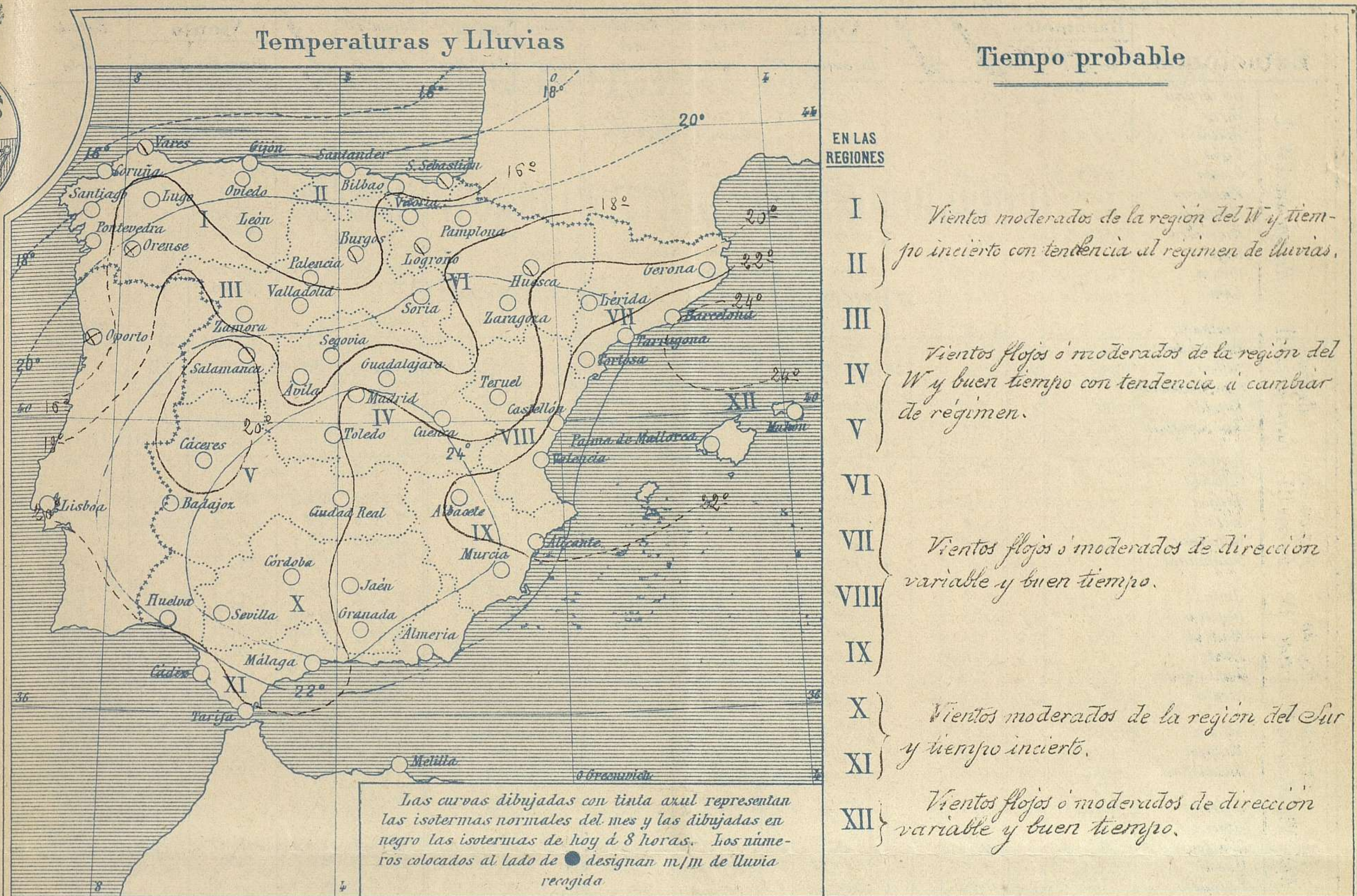
Estado general

Sobre las Azores existe una borrasca (758 mm) y al W de Irlanda otra cuya intensidad y posición aun no puede precisarse. En España, el tiempo es bueno, de vientos flojos o moderados de dirección variable y la temperatura se mantiene suave. La máxima de ayer fue de 36° en Murcia y la mínima de hoy ha sido de 8° en León, Segovia y Feruel.

Las mayores presiones residen sobre nuestra Península. (768 mm).

El Director general: Galarza

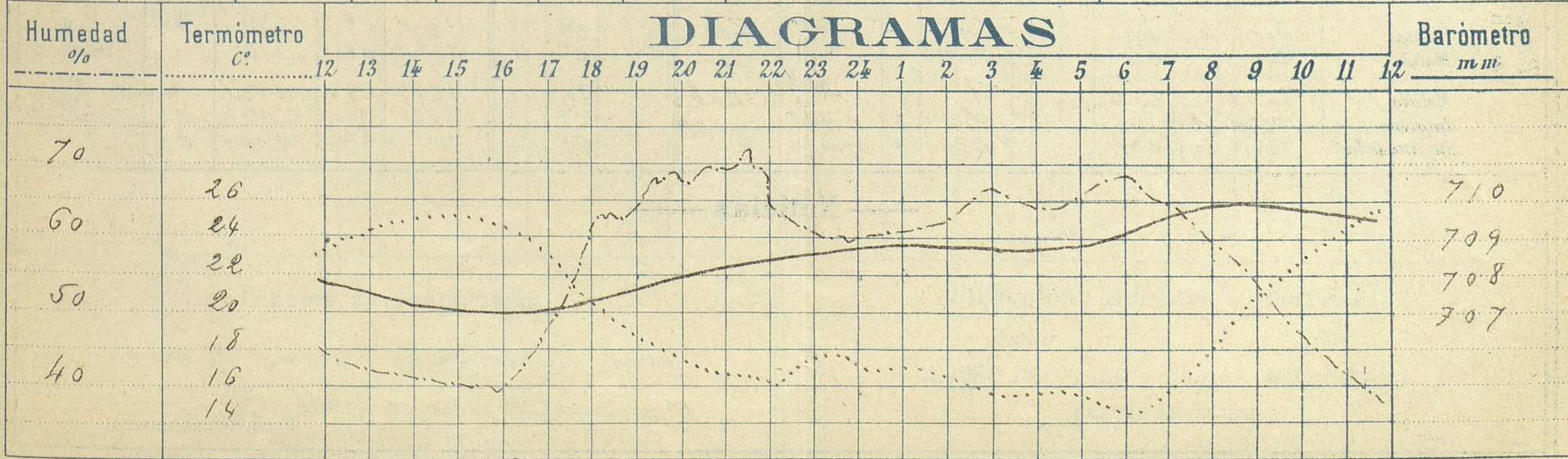
El Ingeniero Geógrafo, Jefe del Observatorio. J. Galbis



Observaciones de Madrid entre 12^h del dia 24 y 12^h del dia 25

PARQUE DEL RETIRO (Altitud 667 m.)

Hora	Barómetro m m	Termómetro C°	Humedad %	Viento	Fuerza 0 a 9	Lluvia o Nieve m m	Estado del Cielo	Notas
16	707.02	24.4	40	S	1		Casi despejado	Temper ^a max ^a a la sombra 25.7
20	707.83	17.8	69	Calma	0		Despejado	Id minima id 14.6
24	708.63	17.6	60	NE	2		Idem	
4	708.56	15.6	65	NE	2		Idem	
8	709.88	17.1	62	NE	2		Idem	
12	709.66	25.7	38	Calma	0		Idem	



Observaciones de España

Observaciones de la mañana á 8 horas										Id. en las 24 horas		Id. de la vispera á 16 horas						
Estaciones	Barómetro		Temperatura	Humedad	Viento		Estado del cielo	Estado del mar	Lluvia ó nieve	Temp. extr. ^{as}		Barom. ^a 0° y al nivel del mar	Temperatura	Viento		Estado del cielo		
	10° y al nivel del mar	Var. ^{ta} en 3h.			Dirección	F. ^{ta}				Max. ^a	Min. ^a			Dirección	Fuerza			
Región del N.W. I	La Coruña	767.6	+1.0	15.0		S. S. E.	1	c. d.	Gr.		23	13	764.5	19.8	E. N. E.	3	sub.	
	Vares	766.4		17.0		S. M.	3	c. cub.	M. G. p.				764.8	18.5	M. S. M.	4	c. cub.	
	Avilés	766.9				cal.	0	sub.	M. G. p.				765.5		S. M.	4	c. cub.	
	Ovieta	767.4																
	Finisterre	767.8		13.8		S. M.	1	J.			23	13	767.1	13.6	N. M.	1	c. d.	
	Santiago	767.1		19.0		cal.	0	cub.	M. da.					766.1	22.0	M.	2	cub.
	Pontevedra	767.1		13.8		N. M.	1	c. d.			21	13	765.4	19.4	S. M.	0	cub.	
	Lugo	767.5	+0.8	14.1		N. E.	2	J.			23	12	767.6	22.6	S. M.	3	c. d.	
	Orense	768.0	0.0	18.5		N.	0	sub.			24	15	765.8	25.0	S. M.	0	sub.	
	León	765.8		11.0		N. E.	0	c. d.			25	8	761.0	22.0	S. M.	0	c. d.	
Región Cantábrica II	Santander	766.0		20.8		S. M.	1	c. d.	M. da.				767.8	21.9	N. M.	4	sub.	
	Punta Galea	767.9		17.2		S. E.	4	sub.	M. da.				765.4	20.6	N. M.	2	c. cub.	
	Bilbao	767.2	+0.4	16.2		S. E.	0	J.			25	15	765.1	22.0	N.	1	c. d.	
	San Sebastián	768.6	+2.0	18.0		N.	1	sub.	Gr.		22	13	765.0	21.2	N. M.	2	J.	
Región del Duero III	Zamora	767.7	+1.5	13.5		N. E.	0	J.			24	9	766.4	21.4	N.	0	c. d.	
	Palencia																	
	Burgos	768.7	+1.0	10.6		E. N. E.	0	sub.			21	9	762.7	20.8	N.	0	J.	
	Soria	767.2		14.8		N. M. E.	0	J.			23	9	763.0	22.6	S. M.	1	c. d.	
	Valladolid	768.0	+0.5	12.6		N.	1	J.			26	10	762.8	23.3	N. M.	1	c. d.	
Región Extrem. Mancha V. Central IV	Salamanca	768.2	+1.0	17.2		N. M.	1	J.			23	10	765.4	22.0	N. M.	1	J.	
	Ávila	766.7		11.5		N.	0	J.			22	9	753.8	21.5	N.	2	c. d.	
	Segovia	766.0	+1.6	12.0		N.	0	J.			22	8	761.7	22.0	N. E.	1	J.	
	Madrid	767.1	+1.2	17.1		N. E.	2	J.			25.2	14.6	762.5	24.4	S.	1	c. d.	
	Toledo	767.1	+1.4	15.4		N.	1	J.			28	13	761.8	27.2	N.	1	sub.	
Alto Ebro VI	Guadalajara	766.6	+0.6	15.8		N.	0	c. d.			25	11	761.8	24.0	S.	0	c. d.	
	Cuenca	766.1	+1.4	14.5		N. E.	2	c. d.			25	7.6	762.6	23.5	S. W.	0	c. d.	
	Cáceres	766.0		14.8		N. E.	0	J.			28	12	762.7	26.0	N. E.	2	J.	
	Badajoz	767.0	+0.8	17.2		N. M.	0	c. d.			28	14	763.4	26.4	N.	0	J.	
	Ciudad Real	765.7	+1.2	16.1		N. E.	2	J.			28	11	762	27.2	N.	1	c. d.	
Región Leona VII	Lagrono	766.5		15.2		S. M.	1	sub.			29	18	763.3	24.2	N.	1	sub.	
	Vitoria																	
	Pamplona	767.3		14.0		S.	0	c. d.			20	11	764.2	19.8	N. E.	2	sub.	
	Huesca	763.7	+1.5	17.5		N. M. M.	0	sub.			26.0	10.8	761.4	24.4	N.	3	c. d.	
	Zaragoza	766.7	+1.5	17.4		N. M.	0	J.			26	13	762.0	25.0	N. M.	1	J.	
Región de Aragón VIII	Lérida																	
	Gerona	767.6	+0.6	19.8		S. E.	0	J.			24	14	765.4	22.2	S. E.	5	c. cub.	
	Barcelona	766.3	+0.8	24.0		S. E.	0	c. cub.	M. G. p.	Inapible	26	19	762.9	24.10	S. M.	1	c. d.	
	Tarragona																	
	Tortosa	766.4	+1.0	22.9			0	J.			30	18	762.8	27.2	S.	3	J.	
Región de Aragón IX	Teruel	768.9		13.1		N. E.	0	J.			38	8	764.0	23.0	N.	0	J.	
	Castellón	766.2	+1.0	22.8		N.	0	J.			26	20	763.3	24.4	N.	2	J.	
	Valencia	766.1	+2.5	22.0		N. M.	0	c. d.			26	18	763.4	25.0	S. E.	1	c. d.	
	Albacete	766.4		18.7		S.	1	c. d.			29	12	761.6	26.2	N. M.	1	sub.	
	Alicante	769.8	+0.6	22.2		N. M. M.	0	J.	cal.		28	18	764.2	26.4	N.	1	J.	
Región de Murcia X	Murcia	766.1	+0.6	20.6		S. M.	1	c. d.			36	17	762.4	23.2	S.	3	J.	
	Sevilla	765.1		19.0		N. M.	2	J.			32	14	762.4	31.8	N.	0	J.	
	Córdoba	765.8	+1.2	18.6		S. M.	1	J.			32	14	762.6	30.8	S. M.	1	J.	
	Juán	769.8		23.3		S. M.	0	J.			26	14	762.6	29.6	N. E.	0	J.	
	Granada	769.7		17.8		N.	1	J.			28	14	762.4	26.7	S. M.	3	J.	
Región de Andalucía XI	Huelva	764.5		20.3		N. E.	0	J.	cal.		24	16	762.3	21.3	S. M.	2	J.	
	Algeciras																	
	San Fernando	765.3	+1.2	17.1		S. E.	0	J.	cal.		23	14	764.4	20.2	N.	1	sub.	
	Tarifa	765.5		20.7		N.	1	J.	cal.				764.9	22.2	N.	3	J.	
	Málaga	765.7	+0.8	19.4		N. M.	0	J.	cal.		26	14	763.9	23.2	S. E.	3	J.	
Región de Andalucía XII	Almería	764.4		21.2		S. M.	1	J.	cal.		25	20	761.5	24.0	S. M.	1	J.	
	Palma	766.1	+0.8	23.0		N.	1	J.	Gr.		24	19	764.0	25.0	S. M.	3	c. d.	
	Mahón	766.0		23.2		N. M.	1	c. d.		24	18	763.8	22.0	N.	1	sub.		
	Melilla	765.9		27.6		S.	1	J.	cal.		30	21	765.2	29.0	N. M.	2	J.	
	Laguna	765.2		19.4		S.	3	c. cub.			24	15	764.1	21.1	N. M. E.	2	J.	
Sta. Cruz de Ten.	765.8	+0.4	23.4		E. N. E.	3	sub.	M. da.		26	21	764.4	24.6	N. M. E.	2	c. d.		

— Noticias —