

DIRECCIÓN GENERAL DEL INSTITUTO GEOGRÁFICO Y ESTADÍSTICO

AÑO XIX

BOLETÍN

1911.

Núm. 261-

DEL

18 Septiembre

OBSERVATORIO CENTRAL METEOROLÓGICO

Observaciones del Extranjero

Observaciones de la mañana a las 7 ^h										Id. en las 24 horas			Id. de la vispera por la tarde				
Estaciones	Barómetro		Temperatura	Humedad	Viento		Estado del cielo	Estado del mar	Lluvia o nieve	Temp. extr. ^{as}		Baróm. a 0° y al nivel del mar	Temperatura	Viento		Estado del cielo	
	alt. y al nivel del mar	Var. en 3h			Dirección	F. ^{ta}				Máx. ^a	Mín. ^a			Dirección	F. ^{ta}		
Escandinavia	Bodo	748.1	+0.2	6.8	S.W.	7	c. cub.	SW da	4	11	4	749.8	8.4	S.W.	7	S.	
	Cristiansund	757.2	+0.1	10.3	W.	4	c. cub.	SW da	1	11	9	761.1	10.9	W.	8	c. cub.	
	Skudesnoes																
Rusia y Austria	Riga	762.6	-0.2	7.2	N.S.W.	0	cub.					763.8	7.1	cal.	0	S.	
	Moscou	761.5	-0.1	6.8	W.	0	lluvia.		1			?	7.7	?	6	cub.	
	Nicolaiew	754.8		14.5	N.E.	1	cub.		10			759.4	16.1	rub.	1	S.	
	Feldkirch	768.4	+1.2	13.4	cal.	0	c.d.		Insuf. 17	11		767.9	10.0	cal.	0	cub.	
	Cernomix	761.1	+1.0	10.1	N.E.	1	cub.		31	10	4	759.9	11.5	cal.	0	lluvia.	
	Cracovia	765.7	+0.6	7.2	N.S.W.	2	cub.		Insuf. 13	4		764.7	9.4	rub.	1	cub.	
	Pola	762.2	0.0	12.4	N.E.	1	c. cub.					759.1	14.6	E.N.E.	7	cub.	
	Viena	769.8	+1.7	9.0	N.W.	4	cub.		Insuf. 16	8		764.6	11.8	N.W.	3	S.	
Islas Británicas	Stormouay																
	Shields																
	Valentia	772.7	-0.2	7.8	cal.	0	c.d.	SW da		15.0	9.0	772.9	14.4	N.N.W.	1	c. cub.	
Francia	Grís Nez	771.4	+0.2	13.6	N.N.W.	2	Burra.	Rix ^a		19	12	770.7	14.0	N.N.W.	3	c. cub.	
	St. Mathieu	772.4	-0.1	10.8	W.	3	c.d.	Rix ^a		22	19	774.4	16.8	N.N.W.	4	S.	
	Isla de Aix	770.9		14.7	E.	3	c.d.	Rix ^a		24	12	760.5	18.8	N.E.	3	S.	
	Biarritz	770.1		12.6	E.	2	S.	Ll ^a		22	12	768.6	21.0	W.	1	rub.	
	Paris	772.2	+0.6	8.9	N.	1	S.			20.7	6.9	769.2	17.5	N.	4	rub.	
	Clermont	761.6	+0.4	2.6	N.	0	S.		Insuf. 17.3	3.3		767.8	12.6	N.	2	c.d.	
	Perpiñán	768.5	+1.1	17.7	N.W.	4	c.d.		27.4	14.0		764.2	22.6	N.W.	4	cub.	
	Cabo Sicié	762.2		16.0	N.N.W.	3	c.d.	SW da		24	13	760.6	19.0	W.	4	rub.	
Niza	763.1	+1.5	18.8	cal.	0	c.d.	SW da		29	16	757.0	21.8	W.	3	c.d.		
Italia	Liorna	761.8	+1.1	15.4	E.N.E.	4	rub.		6			758.2	25.0	S.W.	6	rub.	
	Roma	757.5	-0.3	16.6	N.	3	c. cub.					758.9	23.0	S.W.	3	S.	
	Cagliari	763.9		24.0	N.W.	6	cub.					764.5	31.0	N.W.	5	S.	
	Palermo																
Portugal	Porto	769.5	+1.5	20.7	S.S.W.	4	cub.	Rix ^a	1	25	18						
	Lisboa	768.6	+1.8	19.6	cal.	0	c. cub.	Rix ^a		26	18	765.8	21.3	S.S.W.	3	c. cub.	
	Lagos	763.3	+1.6	24.2	cal.	0	W.	Ll ^a		28	16	765.1	21.7	cal.	0	W.	
	Horta	762.7	+1.7	19.0	N.E.	4	rub.	SW da	6	21	18	761.2	19.5	N.N.W.	5	rub.	
	Angra	767.1	+1.1	19.1	S.E.	3	rub.	SW da	15	21	16	760.6	18.0	N.	2	cub.	
	Punta Delgada	762.2	+0.5	18.1	rub.	3	rub.	Rix ^a		21	17	761.2	19.2	S.E.	3	c.d.	
	Funchal	765.5	+0.2	22.1	W.	3	hurvi.	M. de	Insuf. 24	16		763.8	23.3	N.	3	rub.	
Marruecos y Argelia	Tánger																
	Casablanca																
	Orán	763.6		24.0	S.S.E.	2	c.d.										
	Argel	765.3		27.4	N.	3	S.										
	Túnez	7															
Sfaks																	

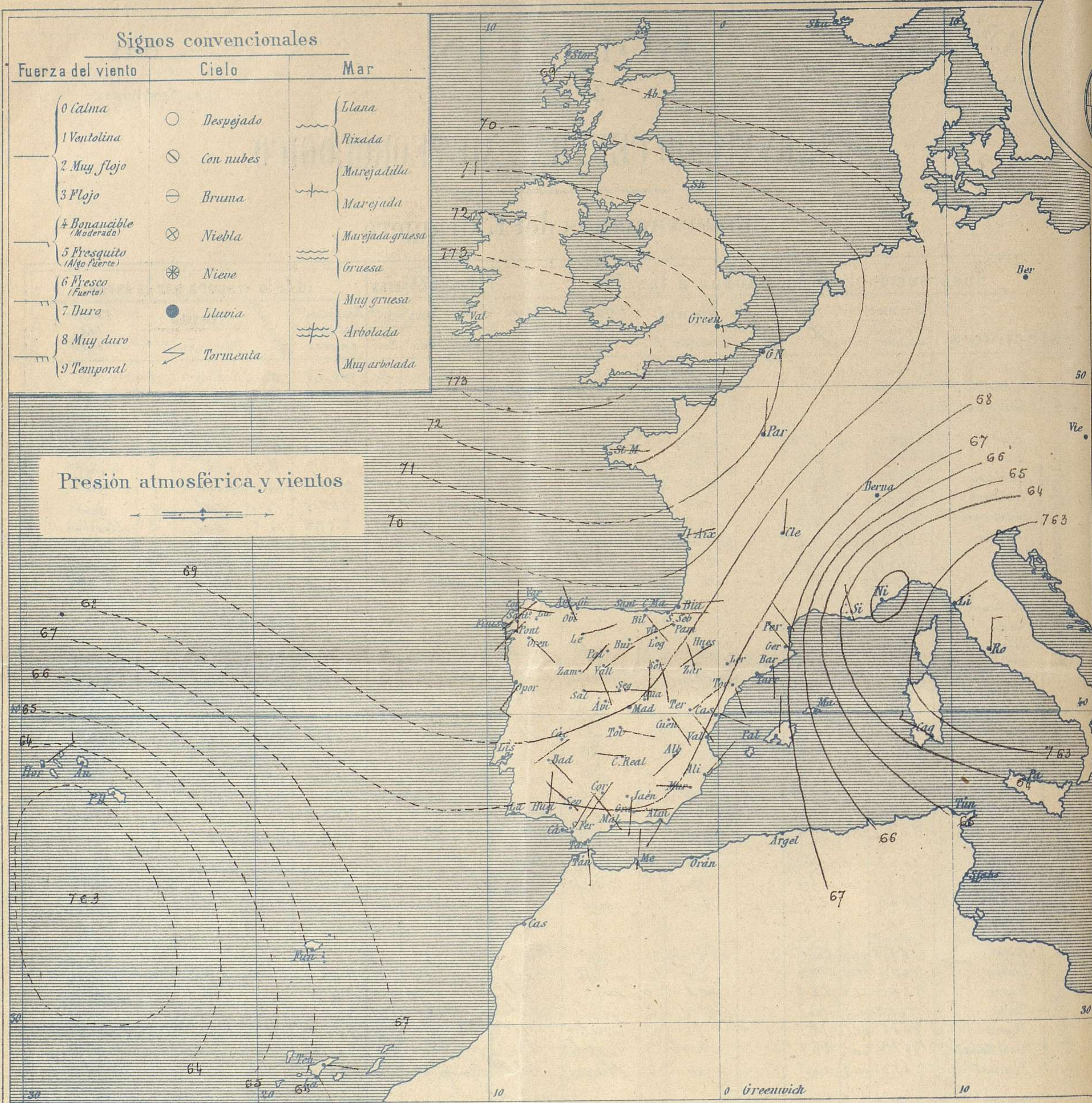
Precios de suscripción

Un año 30 pesetas. Un semestre 15 pesetas

Administrador { Habilitado del material de la Dirección general del Instituto Geográfico y Estadístico. Madrid

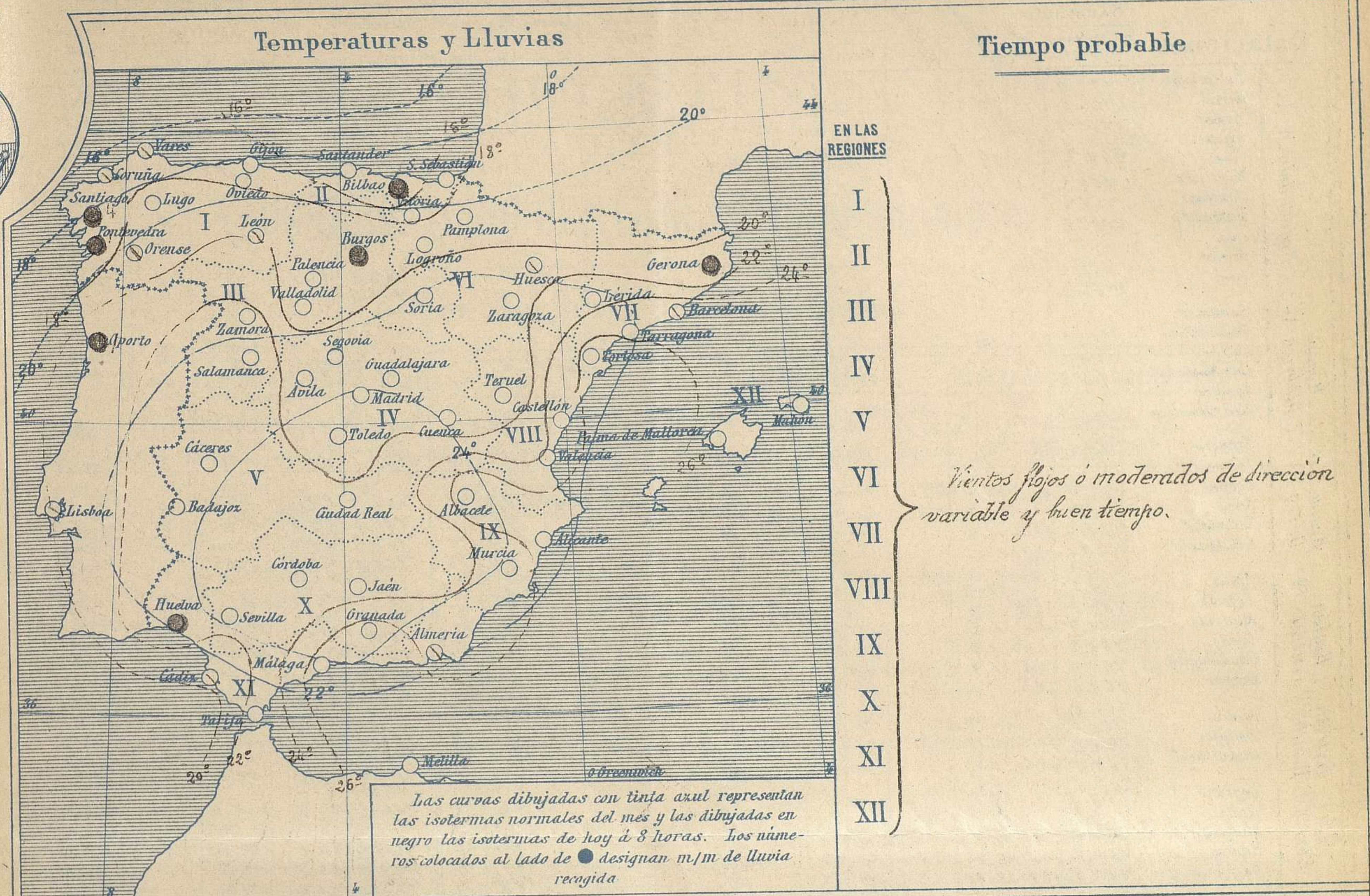
Dirección : Adresse : Address :

Señor
Jefe del Observatorio Central Meteorológico
Parque del Retiro
Madrid. (ESPAÑA)



Estado general

En el centro de Italia se halla el centro de una depresión (758 ^{mm}) y otra de menor intensidad al Sur de las Azores (763 ^{mm}), extendiéndose las altas presiones desde las islas Británicas a nuestra Península. El tiempo ha mejorado por toda España, los vientos continúan siendo de poca fuerza y de dirección variable, manteniéndose suave la temperatura. La máxima de ayer fue de 37° en Córdoba y la mínima de hoy ha sido de 9° en Segona.

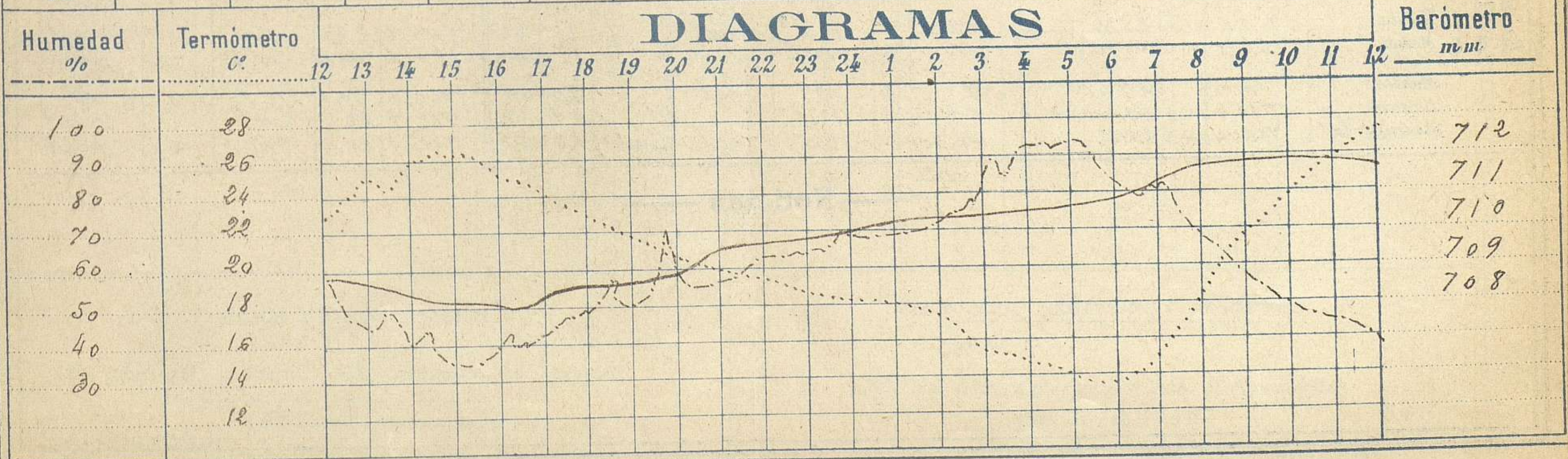


Observaciones de Madrid entre 12^h del dia 17 y 12^h del dia 18

PARQUE DEL RETIRO (Altitud 667 m.)

Hora	Barómetro m m	Termómetro C°	Humedad %	Viento	Fuerza 0 a 9	Lluvia o Nieve m m	Estado del Cielo	Notas
16	708.00	25.1	40	Calma	0		Nuboso	Temper maxima a la sombra 27.2
20	708.90	20.5	58	NNE	2		Despejado	Id minima id 13.6
24	710.16	18.2	58	NE	2		Idem	
4	710.72	14.7	93	NNE	1		Idem	
8	711.09	18.2	58	NE	1		Idem	
12	711.52	27.2	38	SW	2		Idem	

DIAGRAMAS



Observaciones de España

Observaciones de la mañana á 8 horas										Id en las 24 horas			Id. de la vispera á 16 horas					
Estaciones	Barómetro		Temperatura	Humedad	Viento		Estado del cielo	Estado del mar	Lluvia ó nieve	Temp. extr. ^{as}		Barom. ^a 0° y al nivel del mar	Temperatura	Viento		Estado del cielo		
	alt. y ul. nivel del mar	Var. ^{as} en 3h			Dirección	F ^{ta}				Max. ^a	Min. ^a			Dirección	Fuerza			
Región del N.W. I	La Coruña	768,2	+1,4	17,4		E. S. E.	1	c. cub.	Pix ^a		25	15	764,1	22,6	E. S. E.	3	cub.	
	Vares	766,8		17,0		S. W.	1	cub.	M. da.				764,7	17,6	E.	6	cub.	
	Avilés	767,8				N. W.	1	c. cub.	L ^a				766,3		N. E.	5	Aluvia.	
	Gijón																	
	Oviedo	768,2		19,6		N. E.	1	ed.			21	13	767,1	20,7	N. E.	1	c. cub.	
	Finisterre	769,3		19,4		S.	2	niebla.	L ^a				764,6	19,8	E.	4	cub.	
	Santiago	768,0		18,1		S. W.	0	rub.			4	21	16	763,0	20,8	N. E.	2	rub.
	Pontevedra	767,9	+1,0	16,8		N.	1	c. d.			1	25	15	763,5	24,6	S.	2	c. cub.
	Lugo																	
Orense	768,1	+1,0	18,0		S. E.	0	cub.				25	15	763,9	25,5	S.	0	rub.	
León	766,8		15,5		E. N. E.	1	rub.				25	10	762,0	22,7	S. W.	1	c. d.	
Región Cantábrica II	Santander																	
	Punta Galea	768,8		16,1		S. E.	3	c. d.	Pix ^a				767,9	19,9	E. N. E.	3	rub.	
	Bilbao	768,4	0,0	14,6		E. S. E.	1	S.		Inapable.	21	11	766,9	20,4	E.	1	rub.	
	Cabo Machichaco																	
Igueldo																		
San Sebastián	769,1	0,0	18,0		E.	1	S.	cal			22	11	768,9	22,0	N.	1	S.	
Región del Duero III	Umarra	769,2	+2,5	19,1		N. E.	1	c. d.			25	12	767,1	22,7	N. E.	0	rub.	
	Palencia																	
	Burgos	768,7	0,4	14,7		E. N. E.	0	S.		Inapable.	23	12	763,5	22,4	N.	0	c. cub.	
	Soria	769,4		14,6		S. E.	0	S.			23	1	764,3	23,0	S. E.	0	rub.	
	Valladolid	769,4	+0,2	14,5		N. E.	0	S.			28	12	763,5	26,0	N. W.	0	c. cub.	
Salamanca	770,8	+1,2	20,4		E.	1	c. d.			25	13	766,2	24,2	N.	1	rub.		
Región Central IV	Avila	769,8		12,5		N. W.	0	c. d.			24	11	769,7	24,0	S.	2	c. d.	
	Segovia	767,7	+2,2	16,0		E.	0	S.			23	9	761,8	24,0	N. W.	0	rub.	
	Madrid	768,9	+1,0	18,2		N. E.	1	S.			26,7	13,6	763,5	25,1	cal	0	rub.	
	Toledo	768,7	+1,4	18,0		E. S. E.	1	S.			32	15	761,8	31,0	N. N. E.	1	cub.	
	Guadalajara	768,2	+0,6	16,4		N.	0	c. d.			26	13	763,3	25,0	N.	0	rub.	
Cuenca	766,6	+2,3	15,4		N. E.	1	S.			23	27	764,0	21,4	S.	1	c. cub.		
Extrem. Mancha V	Cáceres	768,6		20,6		S. W.	1	S.			31	14	762,3	28,0	S.	2	rub.	
	Badajoz	768,8	+0,6	21,5		S. E.	0	c. d.			33	17	762,2	30,6	N.	0	c. d.	
	Ciudad Real	776,4	+1,2	19,6		N.	0	S.			31	11	764,2	30,4	N.	4	c. cub.	
Alto Ebro VI	Logroño	767,8		17,8		N.	1	S.			30	14	764,5	24,3	E. N. E.	0	rub.	
	Vitoria																	
	Pamplona	767,5		14,0		N.	0	S.			25	12	765,2	20,4	N. W.	4	c. cub.	
	Huesca	766,6	+0,8	18,9		S. W.	0	rub.			26,5	12	760,0	25,3	N. W.	1	cub.	
Zaragoza	767,7	+1,0	19,0		N. W.	1	S.			28	17	763,0	26,4	N. W.	1	cub.		
Cataluña VII	Lérida																	
	Gerona	769,2	-2,0	20,0		N. N. W.	5	rub.										
	Barcelona	767,2	+1,0	23,0		S. S. E.	1	cub.	M. da.	Inapable.	29	14	766,1	23,0	E.	2	cub.	
	Tarragona										29	20	763,5	27,0	S. W.	2	cub.	
	Tortosa	766,7	+0,6	22,5		S. E.	2	S.			30	23	763,5	23,6	S.	2	rub.	
Región Levan. te VIII	Teruel	768,6		15,9		N. E.	0	S.			32	11	763,3	27,3	N.	5	rub.	
	Castellón	767,0	+1,0	23,0		E. S. E.	0	S.			27	22	763,6	26,8	E.	0	c. d.	
	Valencia	766,9	+1,2	24,0		N. W.	0	S.			28	20	763,5	28,4	S. E.	1	S.	
Región del S.E. IX	Albacete	767,6		22,9		S. W.	0	S.			32	18	762,2	31,7	N. W.	1	rub.	
	Alicante	766,2	+1,2	27,6		N. N. E.	0	S.			33	23	763,8	29,6	E.	1	c. d.	
	Murcia	766,1	+1,0	24,0		N.	1	c. d.	L ^a		33	21	762,9	32,6	E.	3	c. cub.	
Cuenca del Guadalquivir X	Sevilla	767,5		21,8		N. W.	2	S.			36	17	763,1	35,0	S. W.	4	rub.	
	Córdoba	768,0	+1,4	21,0		S. W.	1	S.			37	18	764,0	35,8	S.	1	rub.	
	Jáen	767,8		27,2		S.	0	S.			32	21	760,6	30,8	N. E.	0	rub.	
	Granada	768,4		29,4		E.	1	S.			32	17	765,0	31,5	S. W.	3	c. d.	
Costa del Sur XI	Huelva	767,4		23,5		N.	3	S.	cal.	Inapable.	31	19	765,0	28,3	S. W.	4	cub.	
	Algeciras																	
	San Fernando	767,2	+0,7	20,1		N. N. E.	2	c. cub.	M. da.		30	19	764,8	24,3	N. N. W.	2	c. cub.	
	Tarifa	767,1		13,4		S. E.	0	S.	cal.				765,0	14,8	E.	1	c. cub.	
	Málaga	766,3	+1,2	26,4		N. W.	3	S.	L ^a		28	22	764,6	26,6	S. E.	0	cub.	
Almería	765,6		25,2		S. W.	0	rub.	cal.		29	24	761,7	27,6	S. W.	1	rub.		
Balea. Sur XII	Palma	766,8	+1,0	25,2		N.	1	c. d.	Pix ^a		31	23	763,7	29,4	S. W.	3	c. d.	
	Mañón	766,7		23,7		N.	4	rub.			21	24	763,5	27,2	N. E.	2	S.	
Melilla	766,4		27,4		N.	0	S.	cal		30	24	766,0	30,0	N. E.	0	S.		
Laguna	769,9	+1,0	22,2		S. E.	0	c. d.			27	17	763,7	23,4	N.	1	c. cub.		
Sta Cruz de Ten ^a	769,7	+0,5	28,8		E.	1	rub.	cal	Inapable.	26	23	764,0	24,9	E. N. E.	2	c. cub.		

— Noticias —