

DIRECCIÓN GENERAL DEL INSTITUTO GEOGRÁFICO Y ESTADÍSTICO

AÑO XIX

BOLETÍN

1911.

Núm. 251-

DEL

8- Septiembre

OBSERVATORIO CENTRAL METEOROLÓGICO

Observaciones del Extranjero

Observaciones de la mañana a las 7 ^h										Id.en las 24 horas			Id.de la vispera por la tarde				
Estaciones	Barómetro		Temperatura	Humedad	Viento		Estado del cielo	Estado del mar	Lluvia ó nieve	Temp. ^s extr. ^{as}		Baróm. ^o y al nivel del mar	Temperatura	Viento		Estado del cielo	
	60 ^o y al nivel del mar	Var. ^o en 3h			Dirección	F. ^{ta}				Máx. ^o	Min. ^o			Dirección	F. ^{ta}		
Escandinavia	Bodo	754.0	0.0	9.8		cal.	0	nub.				753.9	11.2	t.	1	nub.	
	Cristiansund	757.0	-0.1	10.9		W.N.E.	1	Lluvia.				758.7	10.9	W.	4	Lluvia.	
	Skudesnoes																
Rusia y Austria	Riga	758.6	+0.5	13.4		N.	1	nub.				757.7	13.4	S.E.M.	0	cal.	
	Moscou	759.4	+0.1	8.5		W.S.M.	1	nub.				758.7	8.8	S.M.	0	cal.	
	Nicolaiew	761.2		12.8		N.M.	0	C. cal.				759.9	15.1	N.	2	D.	
	Feldkirch	765.9	0.0	15.0		cal.	0	C. d.				765.6	22.1	N.E.	3	D.	
	Czernovitz	763.4	0.1	13.3		W.N.M.	5	cal.				763.8	13.3	cal.	0	C. d.	
	Cracovia	765.5	+0.1	14.5		W.N.M.	2	D.				765.1	15.0	S.W.	1	cal.	
	Polá	764.7	+0.1	20.2		cal.	0	D.				764.8	20.9	cal.	0	D.	
Viena	766.0	+0.3	15.6		cal.	0	D.				764.9	20.0	N.	1	D.		
Islas Británicas	Stornoway																
	Shields																
	Valentia	761.0	-0.5	11.7		cal.	0	Nub.				764.0	18.9	cal.	0	D.	
Francia	Gris Nez	764.0	0.0	22.0		cal.	0	Bruna.				765.9	21.0	cal.	0	Bruna.	
	St. Mathieu	762.6	-0.2	18.0		N.M.	1	Bruna.				763.8	27.8	cal.	0	D.	
	Isla de Aix	762.2		22.6		t.	3	nub.				762.9	20.1	t.	2	C. d.	
	Biarritz	763.2		23.2		S.E.E.	1	D.				763.7	28.8	N.E.	1	D.	
	Paris	764.16	0.0	16.6		N.E.	0	D.				765.0	25.9	t.	1	D.	
	Clermont	764.6	-0.1	16.0		cal.	0	C. cal.				765.8	12.8	N.E.	1	D.	
	Perpiñán	764.3	+0.1	21.0		W.	2	cal.				764.1	24.4	N.E.	1	nub.	
	Cabo Sicié	764.5		23.0		cal.	0	Bruna.				764.18	23.6	W.S.M.	1	Bruna.	
	Niza	765.2	+0.3	22.8		cal.	0	D.				765.2	23.4	cal.	0	C. d.	
Italia	Liorna	765.4	0.0	25.6		W.N.E.	1	C. cal.				765.4	26.6	W.	2		
	Roma	765.0	-0.2	21.4		N.	3	nub.				766.5	25.5	SW.	2	cal.	
	Cagliari	766.9		22.0		W.N.	0	D.				766.5	26.5	SE.	4	C. d.	
	Palermo	765.6	+1.0	20.2		S.	2	D.				766.2	21.6	E.	2	C. d.	
	Porto	761.6	+1.0	23.7		SW.	3	C. cal.				762.4	21.2	E.N.E.	3	C. d.	
Portugal	Lisboa	761.1	+1.0	22.4		S.E.M.	4	nub.				761.4	25.8	W.	4	D.	
	Lagos	762.2	+0.9	25.6		S.	1	cal.				761.3	23.6	SE.	2	nub.	
	Horta	767.7	0.0	18.2		N.	4	D.				768.4	19.2	N.	4	nub.	
	Angra	765.7	0.0	18.2		W.	5	nub.				766.8	18.8	N.	5	C. d.	
	Punta Delgada	764.2	0.0	18.7		W.N.W.	5	C. cal.				766.1	18.5	W.N.W.	4	nub.	
	Funchal	764.6	0.0	23.5		N.M.	2	nub.				765.5	24.6	N.M.	2	nub.	
Marruecos y Argelia	Tánger																
	Casablanca																
	Orán	761.4		23.0		S.E.E.	1	D.									
	Argel	762.9		28.6		S.E.	3	D.									
	Túnex																
Sfaks																	

Precios de suscripción

Un año 30. pesetas. Un semestre 15 pesetas

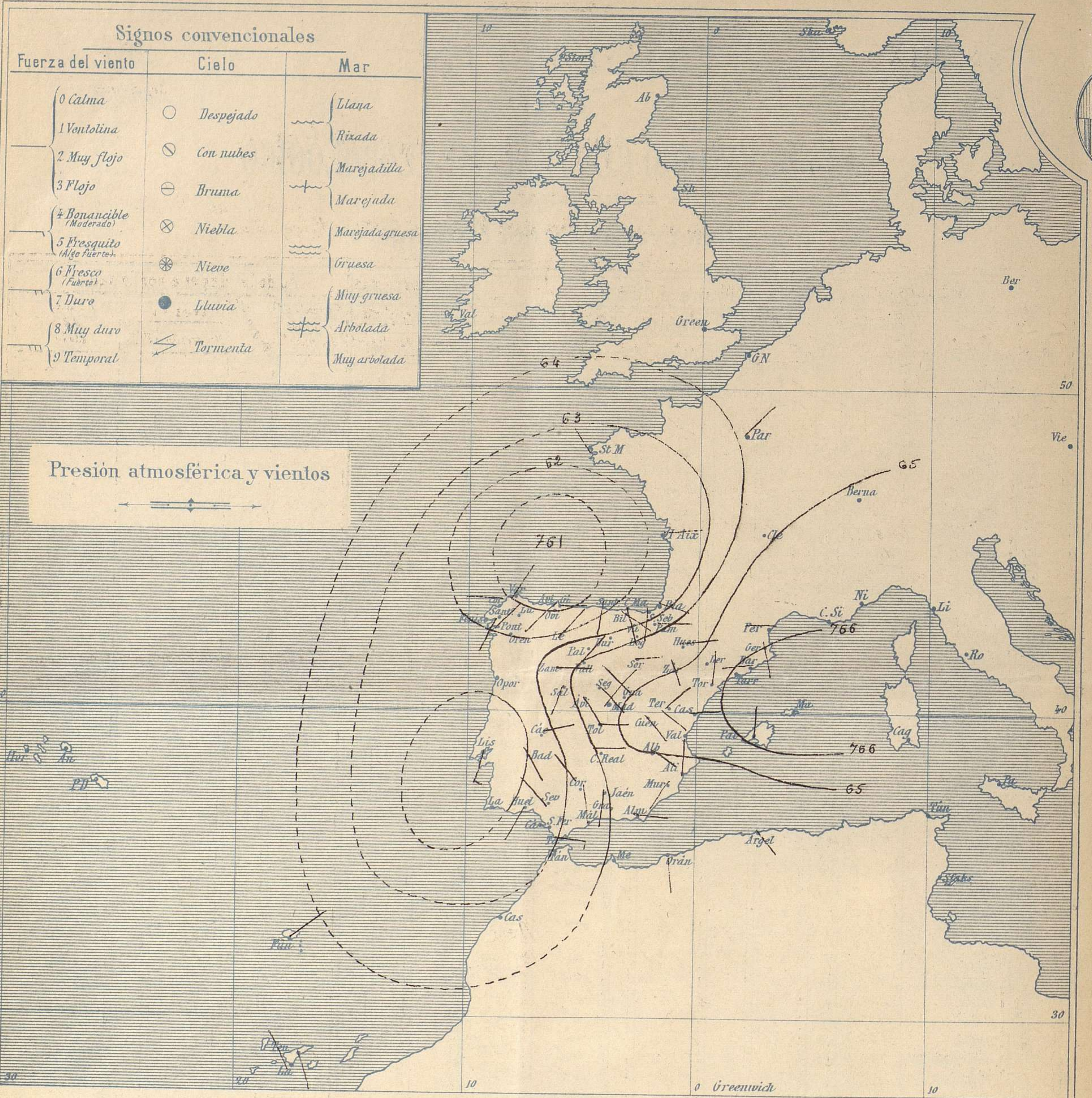
Administrador } Habilitado del material de la Dirección general del Instituto Geográfico y Estadístico. Madrid

Dirección : Adresse : Address :

Señor

Jefe del Observatorio Central Meteorológico
Parque del Retiro

Madrid. (ESPAÑA)



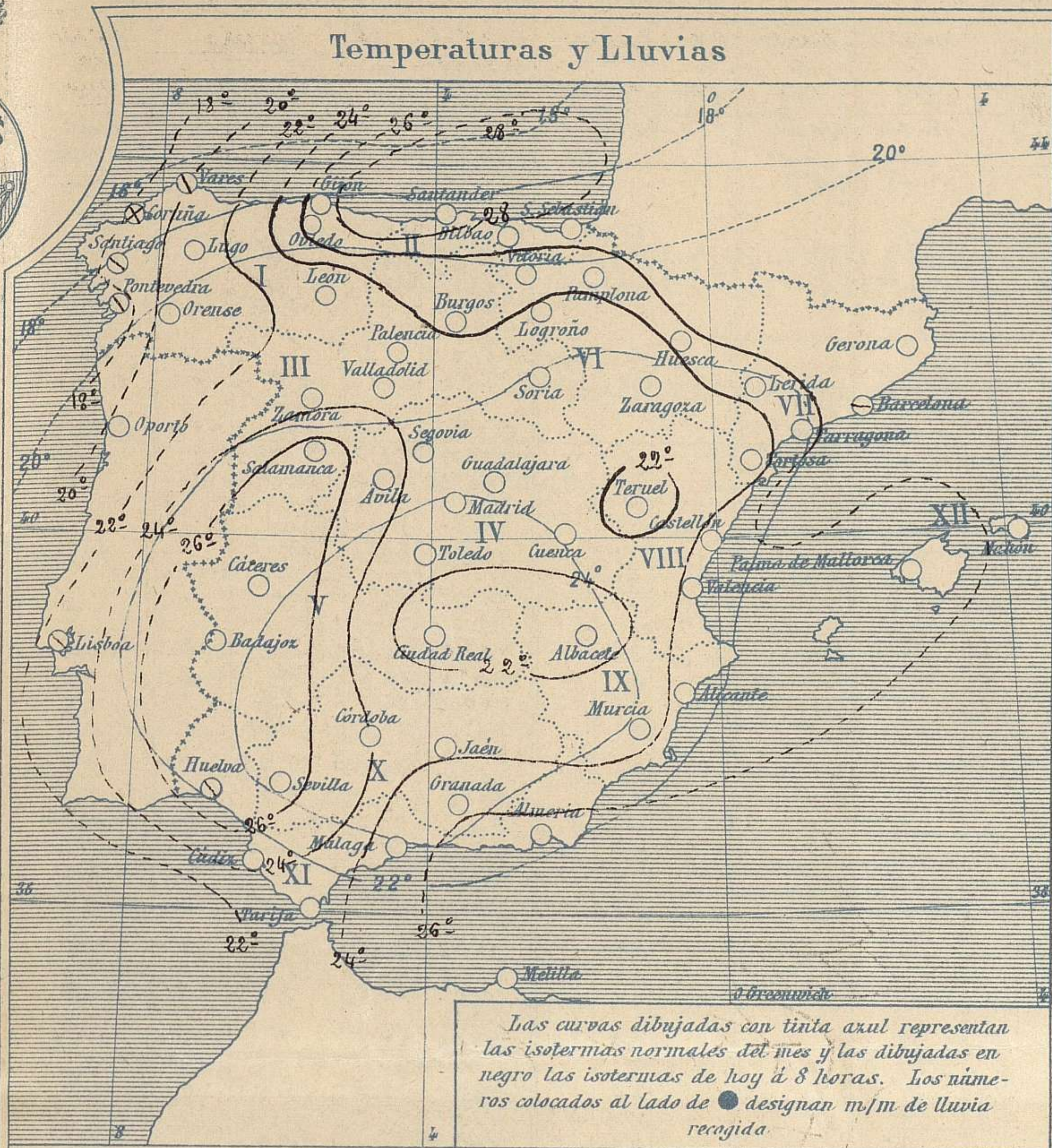
Estado general

Se ahonda y define una depresión (760 mm) en el Cantábrico que se extiende a lo largo de Portugal. El tiempo es bueno en toda la Península, aunque el cielo está muy acelajado en el Norte; los vientos soplan moderados de dirección variable y la temperatura continua elevada. La máxima de ayer fue de 39° en Sevilla y la mínima de hoy ha sido de 9° en Feruel.

Las mayores presiones (766 mm) se encuentran situadas sobre el Mediterráneo Occidental

El Director general: Galarza

El Ingeniero Geografo, Jefe del Observatorio. J. Galbis



Tiempo probable

EN LAS REGIONES

I } Vientos moderados de la region del Sur y tiempo algo lluvioso y tormentoso.

II } Marejada.

III

IV

V

VI } Vientos flojos ó moderados de la region del Este y buen tiempo poco estable.

VII

VIII

IX

X

XI } Vientos moderados del 2º cuadrante y buen tiempo. Calor.

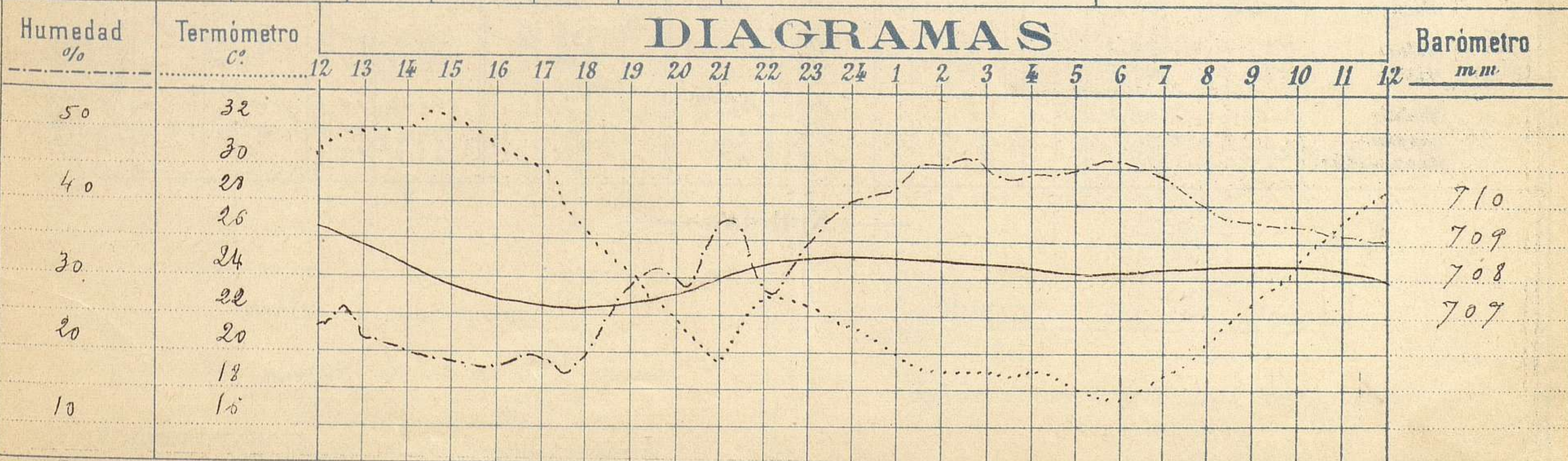
XII } Vientos moderados de direccion variable y buen tiempo.

Observaciones de Madrid entre 12^h del dia 7 y 12^h del dia 8

PARQUE DEL RETIRO (Altitud 667 m.)

Hora	Barómetro m m	Termómetro C°	Humedad %	Viento	Fuerza 0 á 9	Lluvia ó Nieve m m	Estado del Cielo	Notas
16	707.32	31.0	18	SE	3		Despejado	Temperatura máxima a la sombra 32.8
20	707.45	21.8	30	SE	1		Idem	Temperatura mínima a id 17.4
24	708.40	21.3	40	SE	3		Idem	
4	708.22	18.5	44	NE	2		Idem	
8	708.33	20.0	39	NE	2		Idem	
12	707.93	28.1	35	E	2		Idem	

DIAGRAMAS



Observaciones de España

Observaciones de la mañana á 8 horas										Id en las 24 horas			Id. de la vispera á 16 horas			
Estaciones	Barómetro		Temperatura	Humedad	Viento		Estado del cielo	Estado del mar	Lluvia ó nieve	Temp. extr. ^{as}		Barom. ^a 0. ^a y al nivel del mar	Temperatura	Viento		Estado del cielo
	n.º y al nivel del mar	Var. ^a en 3h.			Dirección	fuerza				Max. ^a	Min. ^a			Dirección	Fuerza	
Región del N.W. I	La Coruña	764,2	+0,5	18,4			n. n. e.	1	nubl.	0	763,7	19,6	n. n. e.	1	nubl.	
	Vares	761,1		19,0			n. n. e.	3	cal.		762,9	20,0	n. n. e.	3	c. nub.	
	Avilés	760,8					n. n. e.	1	nubl.		762,2		n. n. e.	2	luz.	
	Gijón															
	Oviedo	760,3		27,6			s. o.	0	l.º		759,2	29,4	n. n. e.	1	s.	
	Ministerre	760,2		22,6			cal.	0	cal.		754,6	23,6	cal.	0	s.	
	Santiago	760,6		17,4			s. o.	0	c. nub.		762,0	23,4	s. o.	0	nubl.	
	Pontevedra	760,5	+0,4	17,5			n. e.	2	nubl.		762,3	22,3	s. o.	2	s.	
	Lugo															
	Oronse	761,9	0,0	26,7			s.	0			761,3	25,2	s.	0	s.	
León	761,8		18,0			n. e.	2	nubl.		758,0	22,4	s. e.	0	c. d.		
Región Cantábrica II	Santander	761,1		26,8			s.	5	c. d.		763,9	25,3	e.	2	nubl.	
	Punta Galea	762,3		25,8			s. e.	4	c. d.		763,7	26,7	n. n. e.	1	c. d.	
	Bilbao	762,0	-0,0	26,4			s. e. e.	3	s.		762,3	30,6	n. n. e.	1	s.	
	Cabo Machichaco															
	Igueldo															
San Sebastián	762,5	+0,5	31,5			s.	2	s.		762,1	35,0	n.	1	s.		
Región del Duero III	Viamora	764,5	+0,0	19,4			e.	0	c. d.		763,2	24,4	s. e.	1	c. d.	
	Palencia															
	Burgos	763,2	+0,2	19,4			e.	0	s.		760,4	30,0	s. e.	0	nubl.	
	Soria	764,6		19,4			e.	0	s.		762,4	29,9	e.	2	c. d.	
	Valladolid	763,4	+1,0	19,0			n. e.	1	c. d.		760,7	33,6	s. e.	1	s.	
Salamanca	764,0	+0,5	23,6			s. e. m.	1	c. d.		763,6	31,9	s. e. o.	2	s.		
Región Extrem. Mancha V Central IV	Ávila	764,1		18,5			s. e.	6	s.		761,6	28,8	s. e.	1	s.	
	Segovia	762,3	-1,2	20,0			s. e.	5	s.		761,6	30,0	s. e.	3	s.	
	Madrid	764,7	+0,3	20,0			n. e.	3	s.		761,4	31,0	s. e. e.	3	s.	
	Toledo	764,2	+0,1	19,2			e.	3	s.		760,8	33,6	s. e. e.	1	s.	
	Guadalajara	763,9	+0,2	19,8			n. n. e.	0	c. d.		760,7	34,0	s. e. e.	1	c. d.	
Cuenca	763,0	+0,2	21,5			s. e.	1	s.		760,9	32,8	s. e.	1	s.		
Alto Ebro VI	Cáceres	762,2		29,4			s. n. e.	3	s.		760,7	32,8	s. e.	3	s.	
	Badajoz	762,7	+0,3	24,1			s. e.	0	nubl.		759,8	36,2	s. e.	1	c. d.	
	Ciudad Real	761,9	+1,0	17,8			e.	1	s.		766,1	32,8	e.	3	s.	
	Logroño	763,7		27,6			e.	2	s.		761,1	33,0	e.	1	c. d.	
	Vitoria															
Cataluña VII	Pamplona	763,0		22,0			e.	0	s.		762,2	34,8	s. m.	1	s.	
	Huesca	764,1	+0,3	24,4			e.	2	s.		762,3	34,6	s. s. m.	0	c. d.	
	Zaragoza	763,5	+0,5	22,2			s. e.	1	s.		762,2	34,4	s. e.	1	s.	
	Lérida															
	Gerona	766,1	+0,5	25,6			s. e. e.	5	s.		765,4	33,4	s. s. e.	5	c. d.	
Levan. te VIII	Barcelona	765,6	0,0	29,5			n. s. m.	0	Bruma		765,0	28,3	e.	2	s.	
	Tarragona															
	Tortosa	765,7	+0,7	23,6			n.	0	s.		764,7	31,2	s. s. e.	2	s.	
	Teruel	766,9		16,8			n. e.	0	s.		764,1	27,9	n. e.	2	s.	
	Castellón	764,9	+0,3	27,0			e.	0	s.		765,9	28,1	s. s. e.	1	s.	
Región del S. del S. IX	Valencia	765,1	0,0	24,2			n. n. e.	0	c. d.		765,4	27,4	s. e.	1	c. d.	
	Albacete	765,4		17,4			s. e.	1	s.		761,6	30,2	s. e.	3	s.	
	Alicante	763,7	+0,2	25,0			n.	0	s.		764,8	28,8	e.	2	s.	
	Murcia	763,8	+0,2	23,0			s. m.	0	c. d.		763,9	30,0	e.	3	s.	
	Sevilla	762,8		26,2			n. n. e.	2	c. d.		760,1	38,2	s. m.	1	s.	
Cuenca del Guadalquiv. X	Córdoba	762,8	+0,2	23,2			n. n. e.	1	s.		761,2	36,8	e.	1	s.	
	Jáen	764,0		26,8			s.	1	s.		760,7	32,8	n. e.	1	s.	
	Granada	763,5		22,6			s. o.	0	s.		762,0	30,4	s.	4	s.	
	Huelva	761,9		29,0			s. o.	5	nubl.		760,4	30,4	s.	4	s.	
	Algeciras															
Costa del Sur XI	San Fernando															
	Tarifa	763,2		23,9			e.	5	c. d.		767,4	24,7	e.	4	c. d.	
	Málaga	766,4	-0,2	24,2			n. n. e.	0	s.		763,6	26,4	s. e.	3	s.	
	Almería	761,4		26,6			e.	2	s.		760,3	24,8	e.	3	s.	
	Palma	765,7	-0,6	24,0			n.	1	s.		766,7	27,8	s. m.	3	s.	
Baleares XII	Mahón	765,5		27,0			e.	1	s.		763,9	30,6	s. m.	1	s.	
	Melilla	766,4		22,0			n.	2	nubl.		766,2	20,5	n. e.	1	nubl.	
	Laguna	765,1	+0,8	22,3			n. n. e.	2	s.		764,7	21,0	n. n. e.	2	c. nub.	
	S.ª Cruz de Ten. ^a	765,5	+1,1	24,2			s. s. e.	3	c. d.		763,9	24,1	n.	5	s.	

— Noticias —