

DIRECCIÓN GENERAL DEL INSTITUTO GEOGRÁFICO Y ESTADÍSTICO

AÑO XIX

BOLETÍN

1911.

Núm. 244

DEL

1.º Septiembre

OBSERVATORIO CENTRAL METEOROLÓGICO

Observaciones del Extranjero

Observaciones de la mañana a las 7 h								Id. en las 24 horas			Id. de la vispera por la tarde					
Estaciones	Barómetro		Temperatura	Humedad	Viento		Estado del cielo	Estado del mar	Lluvia o nieve	Temp. extr. as		Baróm. a 0° y al nivel del mar	Temperatura	Viento		Estado del cielo
	10° y al nivel del mar	Var. en 3 h			Dirección	F ^{ta}				Máx.	Min.			Dirección	F ^{ta}	
Escandinavia	Bodo	754,8	-2,0	10,6	E	6	D.	Griz		11	8	754,5	11,0	nr.	8	C. cub.
	Cristiansund	750,5	+0,1	12,9	cal.	0	cub.	ab.	4	14	10	757,3	12,2	S.E.	1	C. cub.
	Skudesnoes															
Rusia y Austria	Riga	763,8	+0,8	11,3	nr. S.W.	0	nrub.		2			761,3	13,4	nr. nr.	2	nrub.
	Moscou	759,5	+0,6	9,5	nr.	1	nrub.					754,4	14,3	nr.	1	D.
	Nicolaiew	760,4		17,9	nr.	2	D.					758,5	23,0	cal.	0	D.
	Feldkirch	768,6	0,0	11,8	cal.	0	D.			19	10	767,8	14,0	E.	3	D.
	Czernowitz	767,6	+1,4	13,6	nr. Mon	4	cub.		30	19	12	764,4	19,8	nr. nr.	2	Chuvia.
	Cracovia	741,4	+1,0	10,2	S.W.	1	nr.		2	18	8	768,1	13,2	nr. nr.	1	D.
	Pola	767,7	+1,4	19,8	E.	4	C.d.		30	19		764,1	21,0	E. nr. E.	6	C.d.
Viena	741,0	+0,3	12,2	cal.	0	D.		12	20	19	769,6	13,6	nr. nr.	2	C.d.	
Islas Británicas	Stornoway															
	Shields															
	Valentia	761,5	-0,2	15,6	J	J	C. cub.	M. Sae.	prop	18,3	15,0	763,0	16,7	J	3	C. cub.
Francia	Grís Nez	766,8	+0,1	16,0	E.	2	C.d.	Griz		21	13	767,8	17,8	nr.	3	nrub.
	St. Mathieu	766,2	-0,5	16,0	E. S. E.	2	D.	Griz		25	15	768,6	18,4	nr. nr.	2	C.d.
	Isla de Aix	766,0		19,0	E.	3	D.	Griz		31	15	768,8	23,5	E. nr. E.	2	D.
	Biarritz	766,6		20,0	E.	2	D.	Griz		26	19	768,0	23,4	nr. nr.	2	D.
	Paris	768,2	+0,4	19,5	E. nr. E.	0	D.	Griz		24,7	9,0	767,7	21,1	E.	2	D.
	Clermont															
	Perpiñán	765,7	+0,9	21,3	nr. nr.	1	D.			33,8	17,2	762,7	28,0	nr. nr.	1	D.
Cabo Sicié	764,2		24,0	E.	2	Brunas	Griz		33	22	760,8	26,2	nr.	2	Brunas	
Niza	764,8	+1,1	23,8	cal.	0	C.d.	cal.		28	20	761,0	23,1	cal.	0	C.d.	
Italia	Liorna	764,3	+1,0	24,0	E.	4	D.					761,7	25,0	nr.	3	D.
	Roma	763,8	+0,6	20,8	nr.	3	D.					762,7	24,0	nr.	0	D.
	Cagliari	761,9		21,5	nr. nr.	3	C.d.					763,4	30,0	S. E.	3	D.
	Palermo	763,7	+0,2	24,6	cal.	0	D.					762,6	21,8	E. nr. E.	2	D.
Portugal	Porto	7										7				
	Lisboa	762,5	+0,6	24,5	nr. nr.	4	D.	nr. Griz	lla	22	21	762,1	25,9	cal.	0	D.
	Lagos	762,9	+1,0	29,4	nr.	1	C.d.	nr.	lla	21	22	762,0	24,3	cal.	0	C.d.
	Horta	763,5	+1,2	18,4	nr. nr.	2	C.d.	nr.	lla	21	17	765,6	19,4	nr. nr.	3	C. cub.
	Angra															
Punta Delgada	761,7	+0,5	20,1	nr. nr.	2	C. cub.	nr.	lla	4		761,7	19,7	nr. nr.	5	nrub.	
Funchal	762,8	+0,1	22,8	nr.	2	nrub.	nr.	lla		26	15	761,7	23,0	nr.	2	nr.
Marruecos y Argelia	Tánger															
	Casablanca															
	Orán	763,3		22,4	E.	1	D.									
	Argel	764,6		27,6	cal.	0	D.									
Túnex	764,3		24,0	nr.	2	nrub.										
Sfaks	763,3		25,0	nr.	3	C.d.										

Precios de suscripción

Un año 30. pesetas. Un semestre 15 pesetas

Administrador { Habilitado del material de la Dirección general del Instituto Geográfico y Estadístico. Madrid


Dirección : Adresse : Address :

Señor

Jefe del Observatorio Central Meteorológico

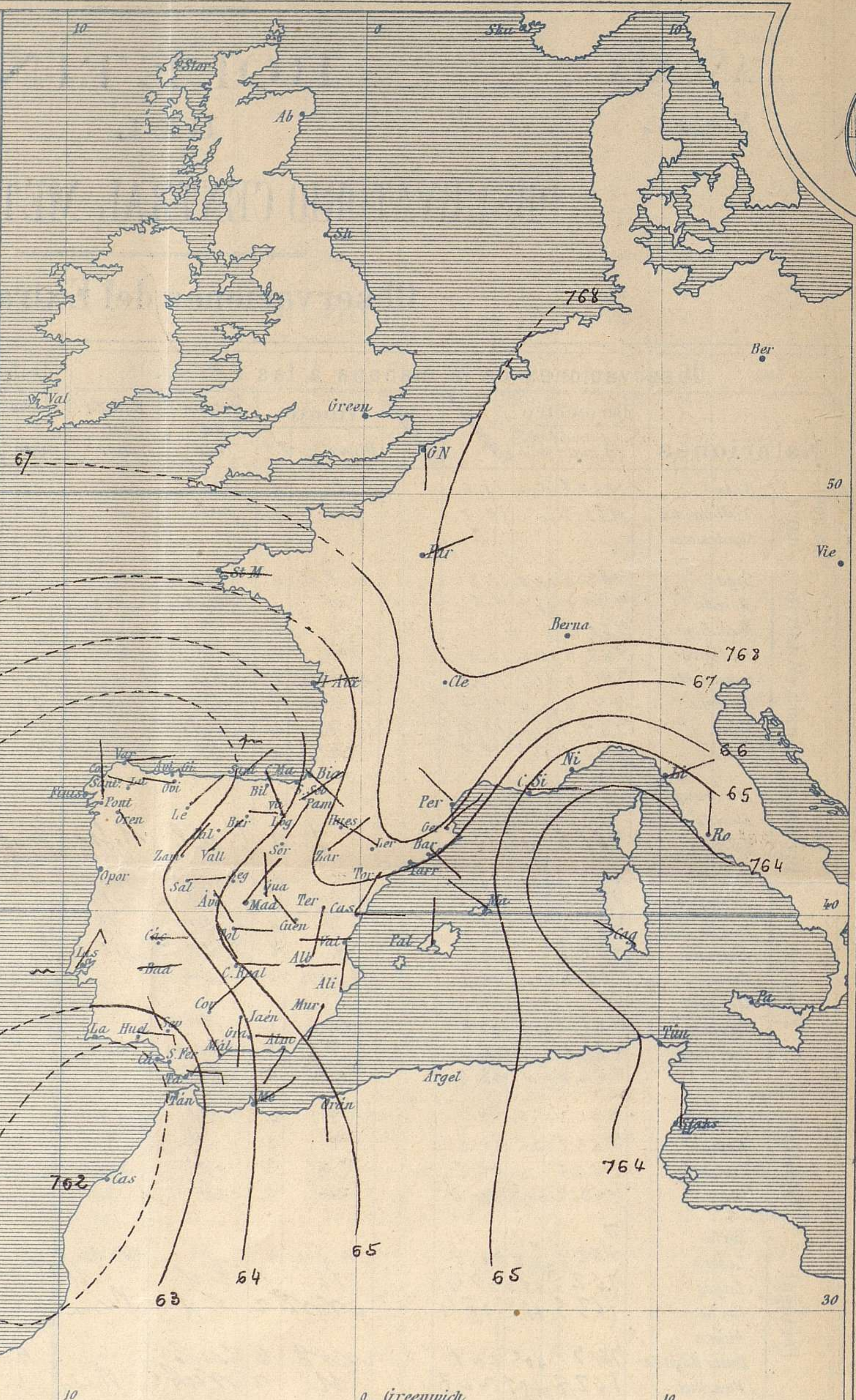
Parque del Retiro

Madrid. (ESPAÑA)



Signos convencionales

Fuerza del viento	Cielo	Mar
0 Calma	○ Despejado	— Llana
1 Ventolina	○ Con nubes	— Rizada
2 Muy flojo	○ Bruma	— Marejadilla
3 Flojo	⊖ Niebla	— Marejada
4 Bonancible (Moderado)	⊗ Nieve	— Marejada gruesa
5 Fresquito (Algo fuerte)	⊗ Lluvia	— Gruesa
6 Fresco (Fuerte)	● Tormenta	— Muy gruesa
7 Duro	⚡	— Arbolada
8 Muy duro		— Muy arbolada
9 Temporal		



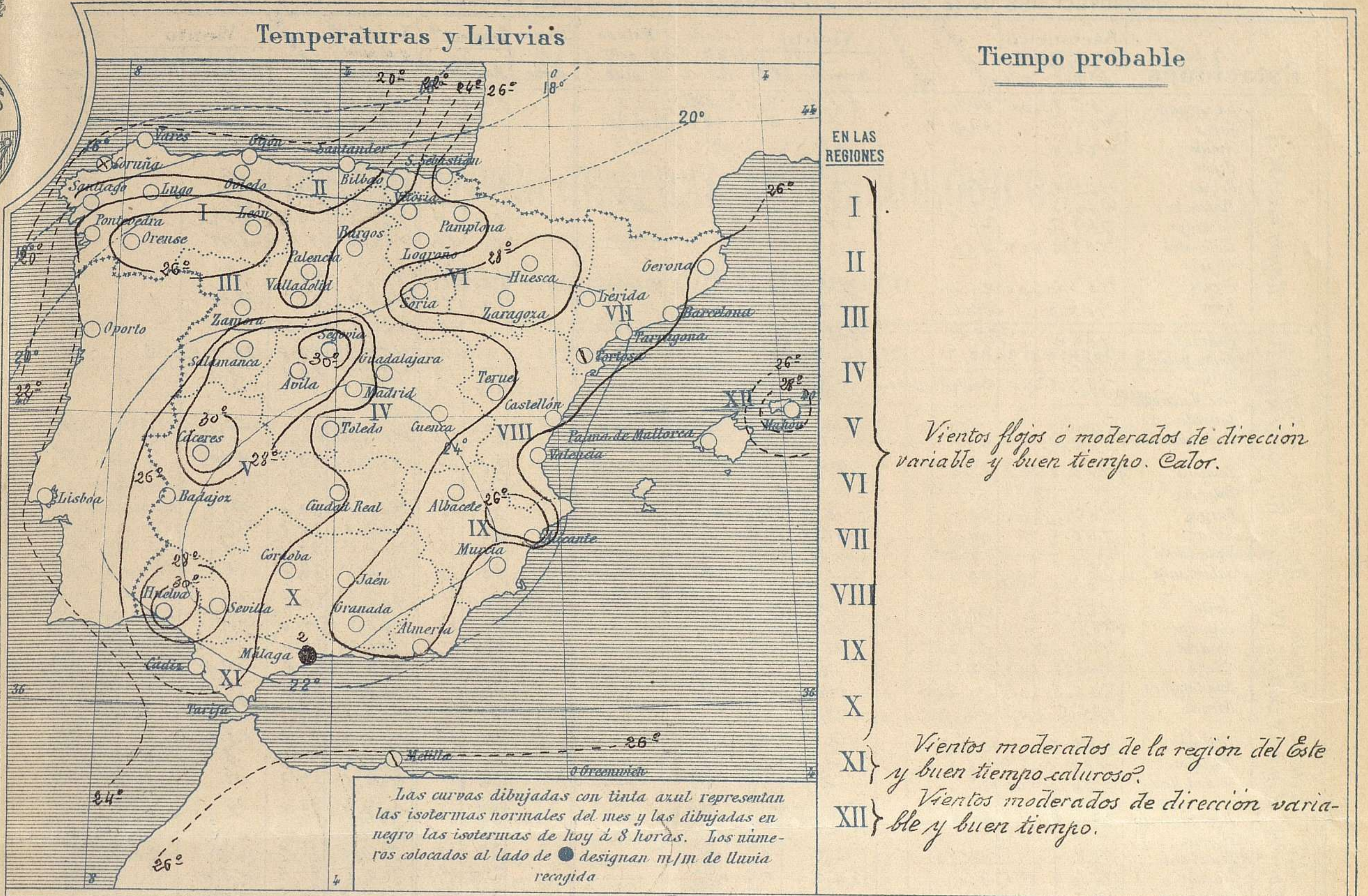
Presión atmosférica y vientos

Estado general

Persisten las menores presiones al S.W. de nuestra Península y las más elevadas se corren hacia el centro de Europa. El tiempo es bueno por todas partes, el cielo aparece con pocas nubes, los vientos soplan flojos de dirección variable y la temperatura es elevada. La máxima de ayer fue de 44° en Sevilla y la mínima de hoy ha sido de 14° en Soria.

El Director general: Galarza

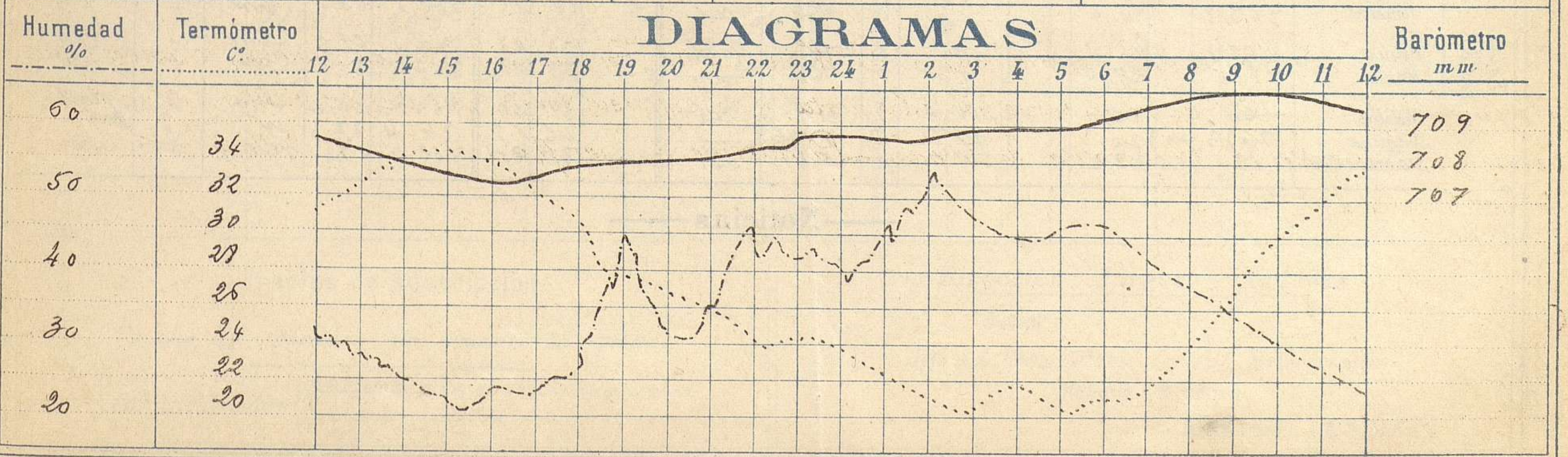
El Ingeniero Geógrafo Jefe del Observatorio. J. Galbis



Observaciones de Madrid entre 12^h del dia 31 y 12^h del dia 1^o

PARQUE DEL RETIRO (Altitud 667 m.º)

Hora	Barómetro m m	Termómetro C.º	Humedad %	Viento	Fuerza 0 a 9	Lluvia ó Nieve m m	Estado del Cielo	Notas
16	707.37	33.9	23	W	1	"	Despejado	Temp ^a máxima a la sombra 34.5
20	707.90	26.8	32	N.N.W	1	"	Jd	Jd mínima a la id 20.1
24	708.70	23.7	42	E	1	"	Jd	
4	708.80	21.6	45	N	3	"	Jd	
8	709.70	23.6	38	N.E	2	"	Jd	
12	709.45	33.4	33	S.W	2	"	Jd	



Observaciones de España

Observaciones de la mañana á 8 horas										Id. en las 24 horas			Id. de la vispera á 16 horas									
Estaciones	Barómetro		Temperatura	Humedad	Viento		Estado del cielo	Estado del mar	Lluvia ó nieve	Temp. extr. ^{as}		Barom. ^o á 0 ^o y al nivel del mar	Temperatura	Viento		Estado del cielo						
	alt. y al nivel del mar	Var. ^o m. 3h.			Dirección	F ^{ta}				Max. ^a	Min. ^a			Dirección	Fuerza							
Región del N.W. I	La Coruña	762,9	+0,4	20,4		E.S.E.	1	niebla				26	17	762,5	24,6	E.	1	S.				
	Vares	762,5		19,2		E.	2	S.				27	16	768,0	16,6	S.W.	2	rub.				
	Avilés	762,8				cal.	0	S.						763,9		E.	3	c. cub.				
	Ojón																					
	Oviato	763,2		19,4		N.	1	c.d.				25	18	763,0	24,8	N.	1	S.				
	Finisterre	764,3		27,6		cal.	0	S.						764,2	26,0	cal.	0	S.				
	Santiago	763,2		22,7		N.	0	S.				24	19	761,3	29,8	N.W.	0	S.				
	Fonvedra	763,4	+0,9	21,0		N.	1	S.						762,5	28,2	S.W.	2	S.				
	Lugo																					
	Orense	763,4	+1,0	25,4		S.E.	0	S.						38	21	761,0	37,4	S.	0	S.		
Región Cantábrica II	León	763,0		22,1		N.E.	0	S.						34	15	760,9	33,4	N.W.	0	S.		
	Santander	764,2		23,2		rub.	3	c.d.						465,5	21,3	N.E.	7	c.d.				
	Punta Galea	763,7		23,3		S.E.	2	S.						765,0	23,8	N.E.	5	S.				
	Bilbao	763,5	0,0	21,4		S.E.	1	S.						763,7	29,6	S.E.	0	S.				
	Cabo Machichaco																					
	Igueldo																					
	San Sebastián	762,9	0,0	26,6		N.E.	1	S.						25	17	763,3	24,6	N.W.	2	S.		
	Harora	766,8	+2,0	21,2		N.E.	0	S.						36	17	765,4	33,6	N.W.	0	S.		
	Palencia																					
	Burgos	765,1	+0,4	20,4		E.	0	S.						31	14	760,1	30,8	N.	1	S.		
Región del Duero III	Soria	765,5		22,6		N.W.E.	0	S.						33	17	762,0	32,5	N.W.E.	1	S.		
	Valladolid	766,1	+0,5	19,4		N.E.	0	S.						36	17	761,1	33,0	N.	0	S.		
	Salamanca	767,1	+0,8	23,6		E.	1	S.						36	18	764,7	33,6	E.	1	c.d.		
	Ávila	766,2		20,5		S.E.	2	S.						32	16	761,3	30,5	N.	1	c.d.		
	Segovia	763,9	+1,4	25,0		N.	0	S.						31	17	761,7	29,0	N.W.	0	S.		
	Madrid	765,5	+0,9	23,6		N.E.	2	S.						34,5	20,1	761,2	33,9	N.	1	S.		
	Toledo	765,6	+0,2	23,4		E.	3	S.						36	19	760,5	37,2	N.W.	2	S.		
	Guadalajara	765,3	+0,8	21,6		N.	0	c.d.						34	17	760,1	34,2	N.	1	c.d.		
	Cuenca	762,3	+0,8	20,5		N.W.	2	S.						35	11	757,6	33,1	N.W.	1	c.d.		
	Región Extrem. Mancha y Central IV	Cáceres	763,7		29,2		E.	0	S.						39	23	760,7	36,2	S.W.	1	S.	
Badajoz		764,5	+0,5	26,4		E.	0	S.						41	22	756,8	40,0	S.	0	c.d.		
Ciudad Real		764,9	+0,2	23,1		E.	1	S.						38	11	762,5	37,3	N.	1	S.		
Lagroño		764,5		22,8		N.W.	1	S.						38	19	762,0	33,5	E.	0	S.		
Vitoria																						
Pamplona		765,0		22,0		N.E.	0	S.						33	16	764,0	30,2	N.W.	2	S.		
Huesca		764,4	+0,8	26,1		E.S.E.	0	S.						35,6	19,5	760,8	34,4	N.W.	3	rub.		
Zaragoza		765,0	+1,0	26,8		N.E.	0	S.						37	20	760,0	36,2	N.W.	0	S.		
Región Alto Ebro VI		Lerida																				
		Gerona	767,0	+1,0	25,2		N.E.	0	S.						35	17	764,8	31,8	E.S.E.	5	S.	
	Barcelona	766,3	+1,5	27,5		S.E.	2	S.						32	23	763,4	30,0	S.	1	c.d.		
	Tarragona																					
	Tortosa	765,7	+0,2	26,1		S.S.W.	0	rub.						33	22	762,6	30,9	S.S.E.	2	S.		
	Región Levant. Ebro VII	Teruel	765,2		19,0		E.	0	S.						36	13	761,7	29,9	S.W.	3	rub.	
		Castellón	765,3	+1,0	26,9		E.	0	S.						33	23	762,8	29,0	E.S.E.	1	S.	
		Valencia	764,7	+1,4	25,0		N.	0	c.d.						33	22	762,5	29,4	E.	1	c. cub.	
		Región Guadalupe X del S.E. IX	Albacete	765,7		23,5		E.	0	S.						38	16	759,5	36,0	N.W.	1	c.d.
			Alicante	765,2	+1,2	29,2		N.	0	S.						31	20	763,6	30,0	E.	1	S.
Murcia			762,6	+0,9	23,0		S.W.	1	S.						39	19	762,1	35,0	S.E.	1	S.	
Sevilla			763,2		28,6		N.W.	3	S.						44	22	760,9	41,0	N.	3	rub.	
Córdoba			764,4	+0,6	25,0		N.E.	1	S.						43	19	761,5	41,8	S.	1	c.d.	
Jáen			764,2		31,8		S.S.E.	0	S.						38	25	762,2	36,0	N.W.	0	c. cub.	
Granada			765,6		24,7		E.	2	S.						35	19	762,8	34,4	S.	6	c. cub.	
Región Baeles XII	Huelva		762,0		30,5		E.	4	c.d.						38	22	760,6	30,1	N.E.	1	c. cub.	
	Algeciras																					
	San Fernando		762,1	+0,3	27,4		E.	4	c.d.						35	24	761,6	32,2	E.S.E.	9	c. cub.	
	Tarifa	763,8		22,3		E.	5	rub.								762,6	25,1	N.E.	5	rub.		
	Málaga	766,2	+0,4	26,8		N.W.	0	S.						30	22	763,5	26,4	S.E.	2	c.d.		
	Almería	763,7		26,0		S.W.	0	S.						29	25	762,6	28,6	S.W.	1	c.d.		
	Palma	765,6	+0,4	25,2		N.	0	S.						30	21	764,1	29,0	S.W.	0	c.d.		
	Mahón	765,1		29,0		N.W.	1	S.						33	23	763,5	30,2	N.	2	S.		
	Melilla	766,4		26,0		N.E.	1	rub.						31	24	765,6	30,0	N.E.	0	rub.		
	Laguna	763,3	+0,3	20,3		N.W.	2	rub.						26	15	762,4	22,3	N.	3	S.		
Sta Cruz de Ter.	763,1	+0,5	23,5		N.E.	2	c.d.						28	21	762,1	27,4	N.W.	3	S.			

— Noticias —