

DIRECCIÓN GENERAL DEL INSTITUTO GEOGRÁFICO Y ESTADÍSTICO

AÑO XIX

BOLETÍN

1911.

Núm.º 220

DEL

8- de Agosto

OBSERVATORIO CENTRAL METEOROLÓGICO

Observaciones del Extranjero

Observaciones de la mañana á las 7 ^h										Id.en las 24 horas			Id.de la vispera por la tarde				
Estaciones	Barómetro		Temperatura	Humedad	Viento		Estado del cielo	Estado del mar	Lluvia ó nieve	Temp. extr. ^{as}		Barom.º á 0º y al nivel del mar	Temperatura	Viento		Estado del cielo	
	atóm. y al nivel del mar	Var.º en 3h			Dirección	F ^{za}				Máx.º	Min.º			Dirección	F ^{za}		
Escandi- navia	Bodo	765.1	+0.2	15.4		S.	2	D.	ll. ^a	5	17	10	764.0	14.0	cal.	2	C. d.
	Cristiansund	763.6	+0.9	17.0		cal.	0	C. d.	id	5	18	15	761.8	18.4	cal.	0	C. cub.
	Skudesnoes																
Rusia y Austria	Riga	767.4	+0.4	20.2		SE.	1	cul.					765.5	20.7	SE.	0	cul.
	Moscou	764.4	0.0	19.2		SE. N. W.	0	D.		6			764.1	18.2	N. W. N.	0	D.
	Nicolaiew	759.2		17.9		SE. SE. E.	1	cul.		21			758.2	17.9	SE. W.	0	lluvia.
	Feldkirch	767.9	0.0	18.5		cal.	0	D.			27	17	765.8	20.9	SE. E.	5	D.
	Cernornitz	764.8	+0.8	17.8		SE. N. W.	1	cul.		4	24	16	763.3	18.9	SE.	4	C. d.
	Cracovia	767.4	+0.5	19.6		N. SE. W.	1	cul.			29	16	766.0	21.5	SE. W.	1	C. cub.
	Pola	765.3	+0.4	26.3		E.	1	D.			34	24	764.3	26.4	E.	1	C. d.
	Viena	768.0	+0.5	21.1		SE.	2	D.			28	10	765.6	24.7	SE.	2	D.
Islas Británicas	Stornoway																
	Shields																
Francia	Valentia	761.7	00	16.7		SE	4	C. cub.	M. da	2.2	18.9	15.6	762.0	17.2	SE	5	cul.
	Grís Nex	769.0	+0.1	19.8		E. S. E.	1	C. d.	ll. ^a		20	14	768.8	20.6	N. S. W.	1	C. d.
	St. Mathieu	765.5	+0.4	18.4		E. S. E.	4	C. d.	Ria ^a		28	16	768.1	20.4	SE. W.	2	C. d.
	Isla de Aix	764.5		21.8		E.	3	D.	ll. ^a		28	17	765.6	26.0	SE. SE. W.	3	D.
	Biarritz	764.6		22.6		SE. E.	2	D.	id.		28	19	765.0	27.5	E. SE. E.	3	D.
	Paris	767.8	+0.1	19.5		SE. E.	2	D.			28.5	18.1	767.6	25.1	E.	1	D.
	Clermont	766.2	+0.1	20.8		cal.	0	D.			28.3	13.7	764.6	26.4	SE.	2	C. d.
	Perpiñán	764.6	+0.5	24.0		N.	2	cul.			33.0	13.8	764.9	25.1	S.	1	cul.
	Cabo Sicié	765.0		24.0		E.	2	niebla	Ria ^a		30	21	762.4	27.5	SE. SE. W.	2	C. d.
	Niza	764.8	0.0	27.3		E.	2	D.	Ria ^a		31	20	764.2	23.0	cal.	0	C. cub.
Italia	Liorna	764.3	0.0	24.6		E. SE. E.	2	D.					763.0	27.6	SE. W.	3	D.
	Roma	763.5		24.4		SE. E.	3	D.					763.4	27.6	N.	0	D.
	Cagliari	764.5		24.0		E. E.	3	D.					764.3	28.1	E. E.	3	D.
	Palermo	763.5		24.4		cal.	0	D.					764.3	22.6	E.	2	D.
Portugal	Porto	766.3	+0.3			E	3	cul.	Ria ^a		25	17	764.1	18.5	N	3	niebla
	Lisboa																
	Lagos	767.3	+0.7	26.8		SE	1	30	ll. ^a		33	18	761.4	20.3	N	3	30
	Horta	766.2	+0.7	20.2		N. W.	2	C. d.	Ria ^a		25	19	764.7	21.8	cal	0	cul.
	Angra	760.2	+0.9	21.2		SE	3	cul.	M. da		25	17	764.4	21.8	N. W.	3	cul.
	Punta delgada	765.0	+0.5	21.8		N. W.	1	cul.	ll. ^a		24	21	764.4	22.6	SE	3	cul.
Funchal	766.1	+0.8	23.0		SE	3	cul.	M. da		25	16	765.8	23.1	SE	3	cul.	
Marruecos y Argelia	Tánger																
	Casablanca																
	Orán																
	Argel																
	Túnez Sfaks																

Precios de suscripción

Un año 30 pesetas. Un semestre 15 pesetas

Administrador { Habilitado del material de la Dirección general del Instituto Geográfico y Estadístico. Madrid


Dirección: Adresse: Address:

Señor

Jefe del Observatorio Central Meteorológico

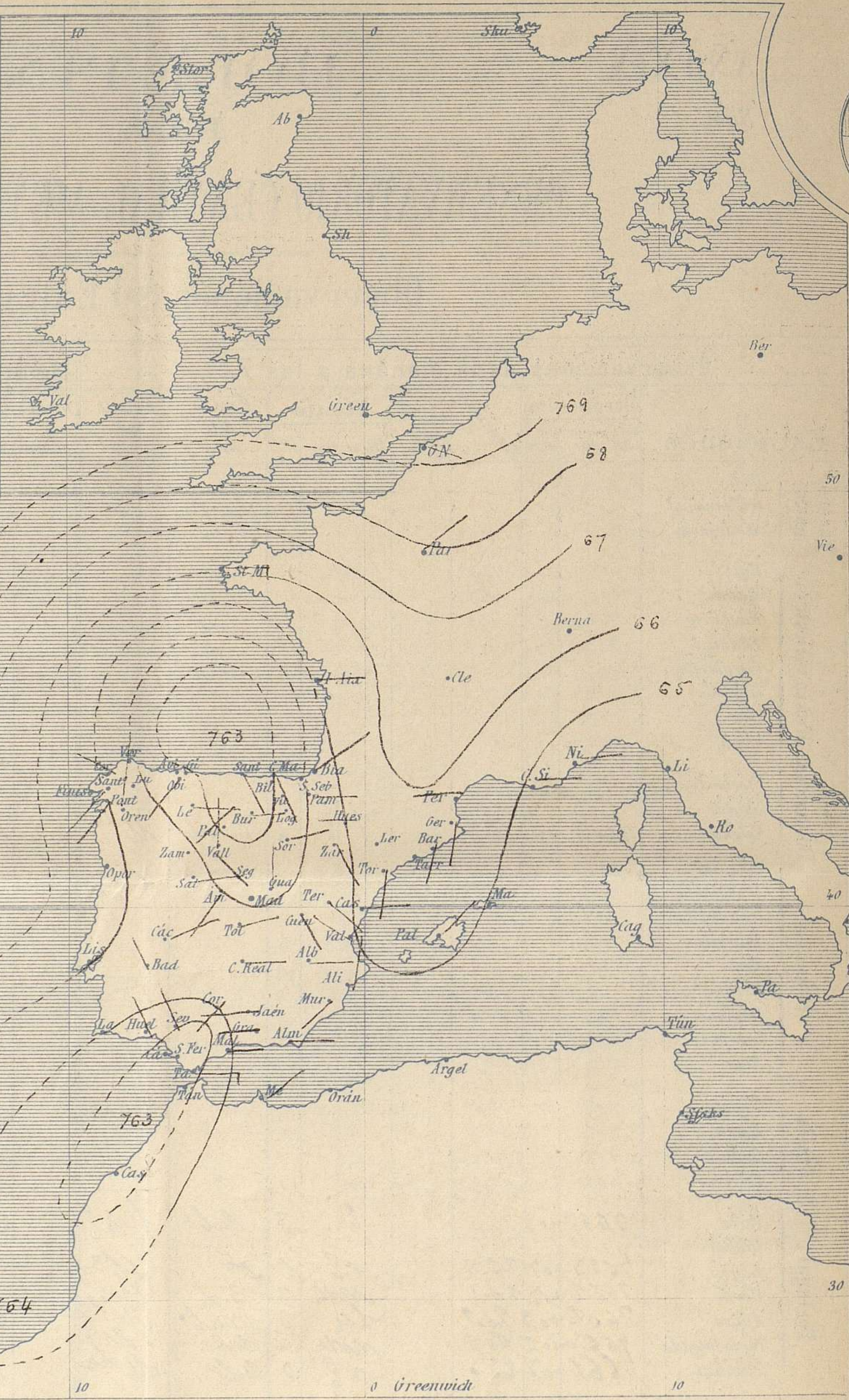
Parque del Retiro

Madrid. (ESPAÑA)




Signos convencionales

Fuerza del viento	Cielo	Mar
0 Calma	○ Despejado	— Llanura
1 Ventolina	○ Con nubes	— Rizada
2 Muy flojo	○ Bruma	— Marejadilla
3 Flojo	○ Niebla	— Marejada
4 Bonancible (Moderado)	⊗ Nieve	— Marejada gruesa
5 Fresquito (Ago fuerte)	⊗ Lluvia	— Gruesa
6 Fresco (Fuerte)	● Tormenta	— Muy gruesa
7 Duro	—	— Arbolada
8 Muy duro	—	— Muy arbolada
9 Temporal	—	—

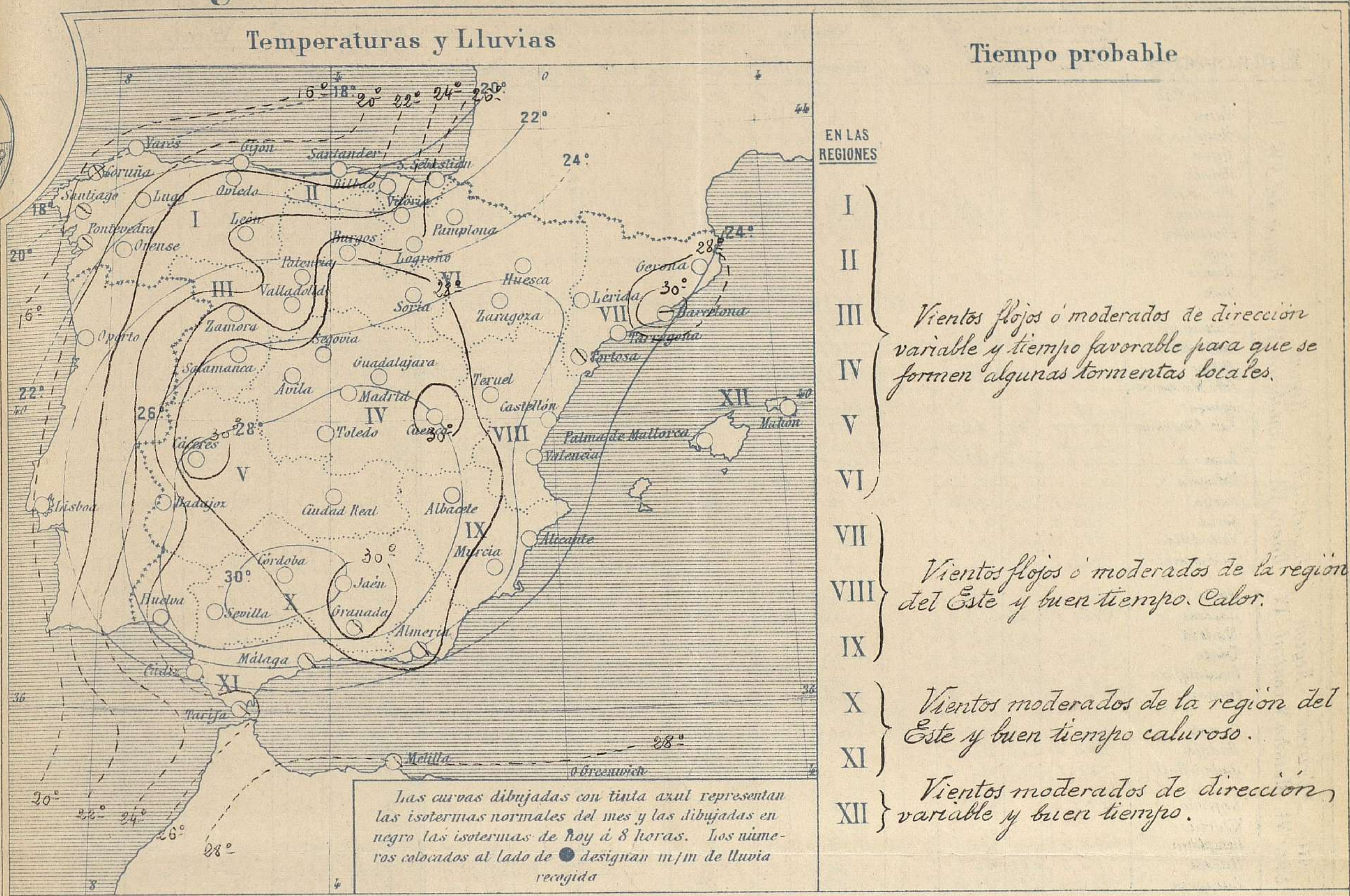


Presión atmosférica y vientos



Estado general

Persiste al S.W. de nuestra Península, un área de presiones débiles relativas (763 m/m) y en el Cantábrico se ha formado otra de igual intensidad. El tiempo es bueno en toda España, el cielo aparece sin nubes, el viento sopla con poca fuerza y la temperatura se mantiene elevada. La máxima de ayer fue de 42° en Sevilla y la mínima de hoy ha sido de 11° en Segovia.

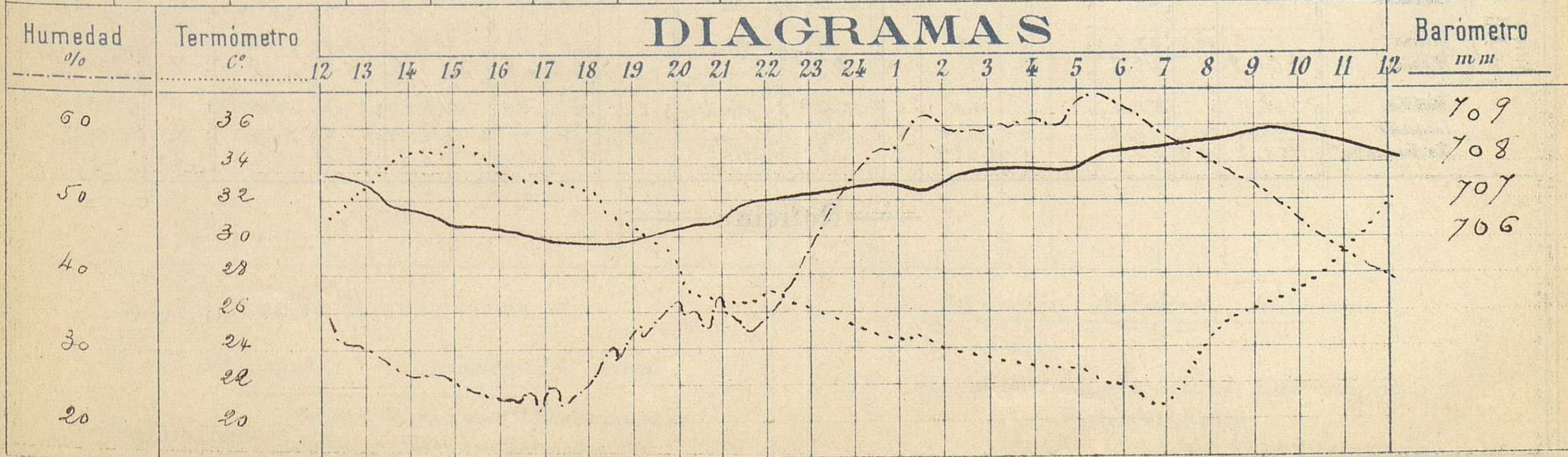


Observaciones de Madrid entre 12^h del día 7 y 12^h del día 8

PARQUE DEL RETIRO (Altitud 667 m.)

Hora	Barómetro m m	Termómetro C°	Humedad %	Viento	Fuerza 0 a 9	Lluvia o Nieve m m	Estado del Cielo	Notas
16	706.14	33.5	23	WNW	1	"	Casi despejado	Temp ^a max ^a a la sombra 34° 9
20	706.24	27.6	35	NNW	1	"	Despejado	Id minima a la id 20° 6
24	707.41	25.1	54	E	1	"	Id	
4	707.73	22.8	61	Cal	0	"	Id	
8	708.05	24.7	55	Id	0	"	Id	
12	708.03	32.0	38	S	1	"	Id	

DIAGRAMAS



Observaciones de España

Observaciones de la mañana á 8 horas										Id. en las 24 horas			Id. de la vispera á 16 horas					
Estaciones	Barómetro		Temperatura	Humedad	Viento		Estado del cielo	Estado del mar	Lluvia ó nieve	Temp. extr. ^{as}		Barón. á 0° y al nivel del mar	Temperatura	Viento		Estado del cielo		
	alt. y nivel del mar	Var. en 3h			Dirección	F ^{za}				Max.	Min.			Dirección	Fuerza			
Región del NW. I	La Coruña	764,6	+1,0	19,0		N. N. W.	1	Niebla	Riz. No. de	25	15	763,7	24,0	N. N. W.	1	D.		
	Vares	762,8		20,1		N.	2	D.				763,9	20,0	E.	6	c. d.		
	Avilés	763,9				N. S. W.	3	Sub.				764,5		E.	4	c. d.		
	Gijón																	
	Oviedo	762,7		20,8		S. W.	0	D.				763,4	24,2	N.	1	D.		
	Finist. rre																	
	Santiago	764,9		?		S. W.	1	cul.				761,8	28,8	N.	1	D.		
	Pontevedra	765,4	+1,0	18,4		S. W.	3	cul.				28	14	761,6	25,2	S. W.	3	D.
	Lugo																	
	Orense	764,0	+1,2	21,0		N.	0	D.				37	20	761,0	35,8	S.	1	D.
León	761,5		19,4		E.	0	D.				33	?	760,8	28,6	S.	0	D.	
Región Cantábrica II	Santander	763,8		23,2		S. E.	2	D.	Riz. id.			765,8	21,8	N. E.	6	D.		
	Punta Galea	763,3		23,7		S. E.	1	D.				764,7	23,7	N. E.	5	c. d.		
	Bilbao	762,8	-0,4	23,6		S. E.	0	D.				29	18	763,5	29,0	S. E.	1	D.
	Cabo Machiaco																	
	Igueldo																	
	San Sebastián	763,1	0,0	27,0		N.	0	D.	cal.			26	18	763,6	23,1	N. W.	4	D.
Región del Duero III	Zamora	765,6	+2,5	23,5		N. E.	0	D.				243	14	764,5	22,4	N. W.	0	D.
	Palencia																	
	Burgos	763,3	+0,5	23,2		E.	0	D.				20	16	759,6	29,4	S. N. E.	0	D.
	Soria	763,9		23,8		E.	0	D.				31	18	761,1	30,2	S. E.	1	Sub.
	Valladolid	764,7	+0,2	20,0		N.	0	D.				33	17	760,4	22,2	N. W.	2	D.
	Salamanca	765,1	+0,6	24,8		E.	1	D.				35	16	763,3	22,4	N. W.	1	D.
Región Central IV	Ávila	764,4		22,0		S. W.	0	D.				20	14	760,1	30,0	S. W.	4	D.
	Segovia	763,8	0,0	25,0		N. W.	0	D.				33	11	759,7	32,0	S. E.	3	D.
	Madrid	764,1	+0,7	24,7		Cal.	0	D.				34,9	20,6	759,9	35,5	N. N. W.	1	c. d.
	Toledo	763,9	+1,0	24,8		S. N. E.	2	D.				38	21	758,2	37,2	N.	3	Sub.
	Guadalajara	763,5	+0,8	25,2		N.	0	D.				34	20	759,5	33,5	S. S. W.	1	c. d.
	Cuenca	762,0	+0,6	25,8		S. E.	1	D.				37	13	760,8	24,4	S. E.	1	Sub.
Alto Ebro V	Cáceres	762,9		29,2		N. E.	1	D.				29	20	762,8	36,2	S.	2	D.
	Badajoz	764,6	+0,3	24,6		N. W.	0	D.				36	19	769,8	35,0	N. N. W.	1	D.
	Ciudad Real	763,6	+0,9	24,6		E.	1	D.				32	13	760,9	26,6	S. W.	2	Sub.
	Logroño	763,4		23,2		E.	1	D.				33	20	761,8	29,4	S. N. E.	2	D.
	Vitoria																	
	Pamplona	764,5		24,2		E.	0	D.				282	18	762,2	27,6	N. E.	0	D.
Alto Ebro VI	Huesca	764,4	+0,9	24,4		N.	0	c. d.				22,8	20	762,1	31,1	N.	0	D.
	Zaragoza	764,4	+1,0	25,2		S. E.	1	D.				33	21	761,2	32,6	S. E.	1	D.
	Lerida																	
	Gerona	766,5	0,0	28,4		S.	0	D.				25	17	765,6	31,8	S.	5	D.
	Barcelona	765,1	+0,8	30,8		S.	0	Bruma	N. de			32	21	764,5	31,0	S.	0	D.
	Tarragona																	
Cataluña VII	Tortosa	765,4	+0,4	25,5		S.	2	c. cul.				31	21	764,2	29	S. E.	4	c. d.
	Teruel	765,6		21,6		S. E.	0	D.				235	16	762,6	28,4	E.	5	Sub.
	Castellón	765,2	0,0	26,3		E.	0	D.				28	23	762,6	27,3	E.	2	D.
	Valencia	765,5	0,0	26,2		N. W.	0	D.				29	22	764,2	28,4	E.	1	c. cul.
	Albacete	764,2		24,7		E.	1	D.				35	18	760,1	33,8	E.	3	D.
	Alicante	764,1	+1,0	26,4		N.	0	D.	cal.			31	21	762,5	30,0	S. N. E.	3	D.
Región Levante VIII	Murcia	764,4	+0,8	26,6		S. W.	1	c. d.				35	22	762,3	31,4	E.	3	D.
	Sevilla	762,7		27,2		N. W.	1	D.				42	22	760,4	41,0	S. W.	2	D.
	Córdoba	763,7	+0,8	28,0		S. W.	1	D.				41	23	761,7	40,0	S.	1	D.
	Jáen	763,6		28,8		N.	0	D.				38	19	759,0	26,4	N. N. W.	0	c. d.
	Granada	763,7		26,6		N.	1	Sub.				37	21	761,5	35,0	S.	5	Sub.
	Huelva	762,5		26,5		N. W.	1	D.	cal.			33	21	760,4	31,3	S. W.	5	D.
Costa del Sur IX	Algeciras																	
	San Fernando	763,2	+0,8	26,1		S. E.	2	D.	Riz. No. de			34	19	760,9	30,5	E.	6	c. d.
	Tarifa	763,0		25,3		E.	4	Sub.	Riz. No. de			29	23	761,7	26,7	E.	5	Sub.
	Málaga	764,7	+0,2	26,2		E.	0	cul.	N. de			29	23	763,7	29,2	S. E.	3	id.
	Almería	762,5		29,0		E.	1	c. cul.	id.			32	29	759,8	30,8	E.	2	D.
	Palma	765,3	+0,4	27,4		N. E.	2	D.	Riz. No. de			37	24	764,1	33,0	S. W.	1	D.
Baleares X	Mahón	764,9		25,8		E.	2	D.				29	25	763,6	26,8	E.	2	id.
	Melilla	766,5		28,0		N. E.	2	Sub.	Riz. No. de			31	26	766,0	30,0	N. N. E.	2	Sub.
	Iaguna	765,4	+0,6	24,1		N. N. W.	2	D.				34	15	763,5	27,2	N. W.	2	D.
Sta Cruz de Ten.	765,3	+0,2	24,5		N. N. E.	3	D.	onda			27	21	763,5	25,6	S. N. E.	3	D.	

— Noticias —