

# DIRECCIÓN GENERAL DEL INSTITUTO GEOGRÁFICO Y ESTADÍSTICO

AÑO XIX

## BOLETÍN

1911.

Núm.º 215

DEL

3 de Agosto

## OBSERVATORIO CENTRAL METEOROLÓGICO

### Observaciones del Extranjero

Estaciones	Observaciones de la mañana a las 7 <sup>h</sup>						Id.en las 24 horas		Id.de la vispera por la tarde									
	Barómetro		Temperatura	Humedad	Viento		Estado del cielo	Estado del mar	Lluvia ó nieve	Temp. <sup>s</sup> extr. <sup>as</sup>		Baróm. <sup>o</sup> a 0° y al nivel del mar	Temperatura	Viento		Estado del cielo		
	alt. y al nivel del mar	Var. <sup>o</sup> en 3h			Dirección	F <sup>ra</sup>				Máx. <sup>o</sup>	Min. <sup>o</sup>			Dirección	F <sup>ra</sup>			
Escandinavia	Bodo	764.9	-0.6	19.4		E	1	c. l.	Al <sup>o</sup>		19	11	765.4	16.0	cal.	0	D.	
	Cristiansund	764.5	-0.2	18.8		N.W.	2	c. d.	id.		20	15	765.2	19.8	cal.	0	at. d.	
	Skudesnoes																	
Rusia y Austria	Riga	757.2		20.4		S.S.W.	0	D.					767.2	22.0	N.W.	0	D.	
	Moscou	769.7	+0.1	13.5		N.E.	0	D.					769.5	14.0	N.E.	0	D.	
	Nicolaiew	760.8		19.3		cal.	0	cub.					761.7	21.2	S.	0	c. d.	
	Feldkirch	765.8	0.0	18.9		cal.	0	c. cub.			28	16	766.8	20.7	cal.	0	at. d.	
	Czernowitz	759.2	0.0	14.5		E	1	Luvia			4.8	17	3	759.3	14.3	N.W.	1	Luvia
	Cracovia	763.2	+0.2	18.6		N.E.	2	c. d.				27	17	762.7	19.3	N.E.	1	c. cub.
	Pola	763.0	-0.2	22.8		cal.	0	c. d.				28	20	763.4	22.4	N.W.	1	D.
Viena					N.W.	3	c. cub.				26	20	753.3	23.5	N.W.	1	c. cub.	
Islas Británicas	Stornoway																	
	Shields																	
	Valentia	757.9	+0.8	15.0		S.S.W.	4	c. cub.	N. Gra.		21	18.9	13.9	756.7	18.0	S.S.W.	5	c. cub.
Francia	Oris Nex	765.7	+0.3	18.0		N.W.	1	c. cub.	Al <sup>o</sup>		26	15	767.6	18.2	N.W.	1	Bruma.	
	St. Mathieu	765.6	-0.3	17.0		S.W.	3	cub.	N.W.	Inapbl.	23	11	767.5	18.2	S.	3	c. cub.	
	Isla de Aix	767.8		19.9		E	3	c. l.	N.W.		27	17	767.4	22.5	N.W.	3	D.	
	Biarritz	769.2		22.0		S.W.	3	c. d.	N.W.		28	21	768.2	24.8	N.	4	D.	
	Paris	766.7	+0.2	20.0		S.S.E.	0	D.			27.0	14.5	765.5	22.6	N.	2	at. d.	
	Clermont	767.0	+0.3	20.0		cal.	0	D.			28.5	14.4	767.1	25.1	N.E.	3	D.	
	Perpiñán	766.4	+0.5	27.0		S.W.	1	D.			35.5	22.5	768.8	29.0	cal.	0	D.	
	Cabo Sicié	761.3		26.2		N.E.	1	Bruma.	Al <sup>o</sup>		31	21	760.2	25.4	N.	1	at. d.	
	Niza	762.4	+0.4	26.5		cal.	0	D.	Al <sup>o</sup>		32	21	762.4	25.2	N.	2	c. cub.	
		Liorna	762.5	0.0	22.2		N.E.	3	D.			3	3	752.9	26.9	N.	3	D.
Italia	Roma	763.3	+0.5	17.8		N.E.	5	D.			12		763.0	25.8	S.W.	1	D.	
	Cagliari	763.5		25.0		N.W.	5	D.					764.3	31.8	N.W.	4	D.	
	Palermo	761.0	+0.1	24.8		cal.	0	D.					763.4	23.4	N.W.	1	D.	
	Porto	768.8	+0.2	19.6		N.W.	2	so	Al. S.		23	11	768.6	18.6	N.W.	2	so	
	Lisboa	766.7	+0.2	21.0		N.W.	4	D.	N. Gra.		27	18	764.1	19.4	N.	5	D.	
Portugal	Lagos	765.4	+0.0	25.0		N.W.	1	D.	N. Gra.		32	17	764.4	21.8	N.	3	so	
	Horta	769.4	0.0	21.0		N.W.	3	c. d.	N. Gra.		27	21	769.5	21.3	cal.	0	so	
	Angra	769.0	+0.1	21.8		S	1	at. d.	N. Gra.		26	19	769.0	22.6	N.W.	1	at. d.	
	Punta Delgada	762.6	+0.3	21.4		cal.	0	at. d.	Al <sup>o</sup>		25	20	760.0	21.3	cal.	0	c. cub.	
	Funchal	764.3	+0.1	22.4		N.E.	5	D.	N. Gra.		25	16	764.8	23.0	N.E.	5	D.	
		Tanger																
Marruecos y Argelia	Casablanca																	
	Orán																	
	Argel	764.3		25.2		E	1	Bruma.										
	Tinex	764.4		25.0		N.W.	1	c. d.										
	Sfahs																	

Precios de suscripción

Un año 30 pesetas. Un semestre 15 pesetas

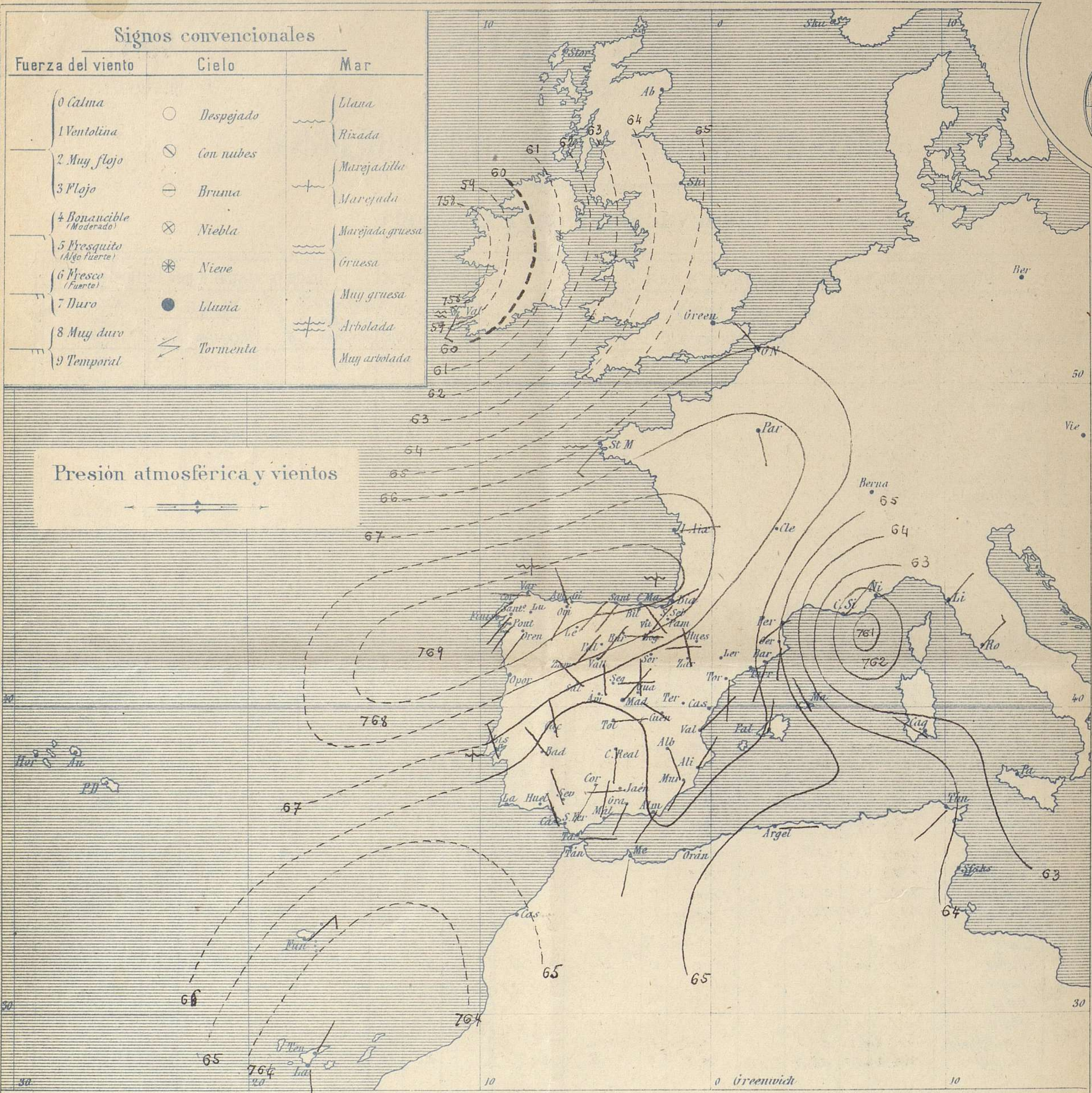
Administrador { Habilitado del material de la Dirección general del Instituto Geográfico y Estadístico. Madrid

Dirección : Adresse : Address :

Señor

Jefe del Observatorio Central Meteorológico  
Parque del Retiro

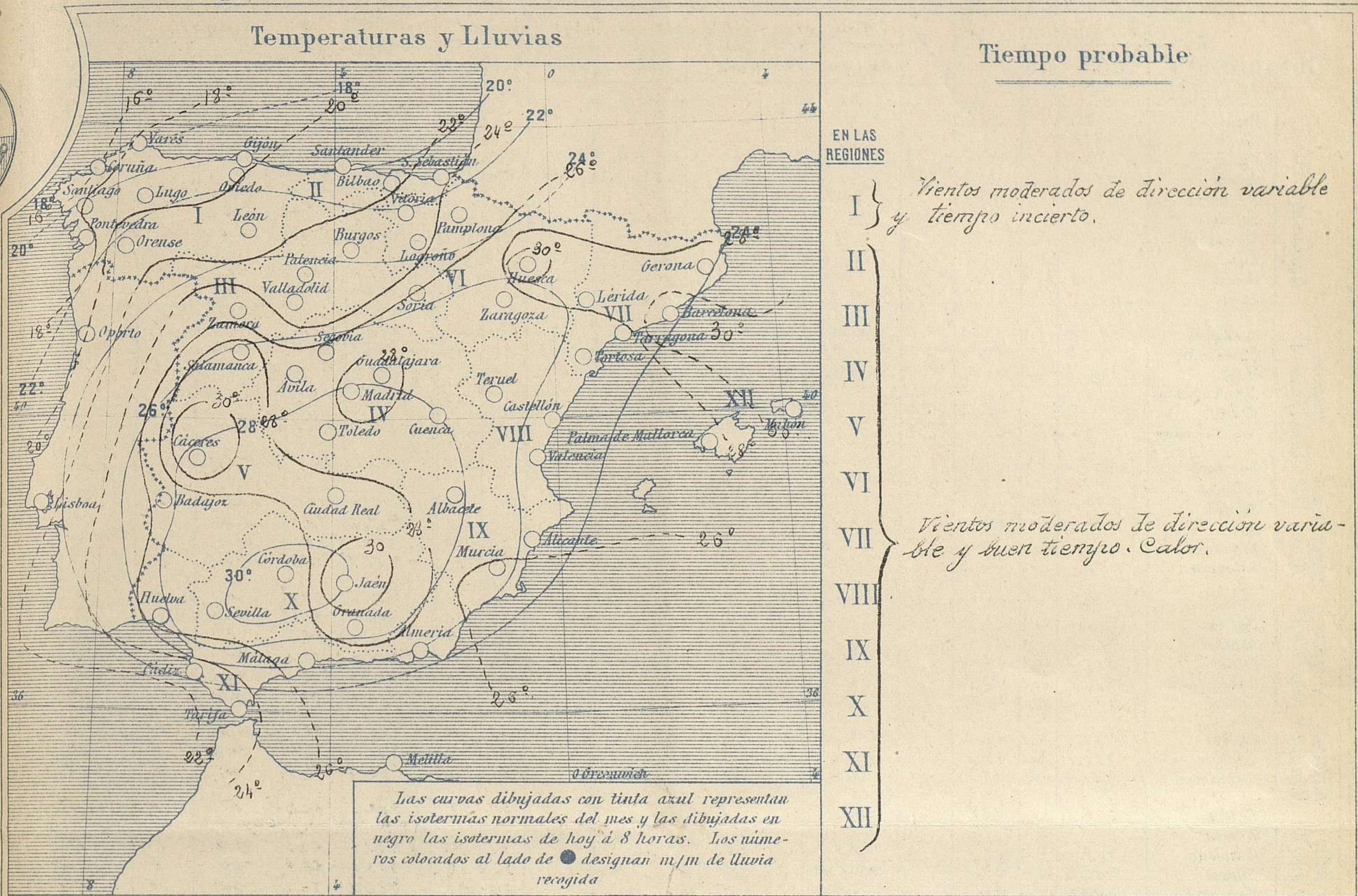
Madrid. (ESPAÑA)



Estado general

Persiste al W de Irlanda una depresión (758 m/m) y en el Mediterraneo superior y W de las costas de Marruecos tambien hay presiones debiles relativas, apareciendo las más elevadas sobre el Cantabrico.

El tiempo es bueno por toda nuestra Península, el cielo aparece claro, los vientos soplan con poca fuerza de dirección variable y la temperatura va en aumento. La máxima de ayer fue de 42° en Sevilla y la mínima de hoy ha sido de 11° en Portavedra.

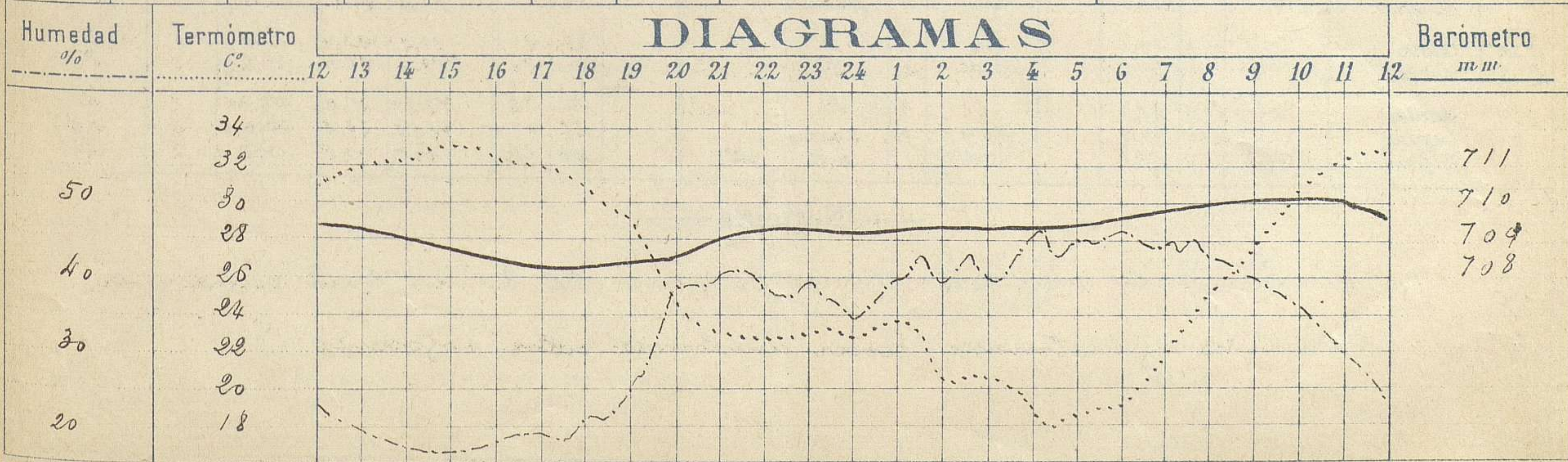


**Observaciones de Madrid entre 12<sup>h</sup> del día e y 12<sup>h</sup> del día s**

PARQUE DEL RETIRO (Altitud 667 m.º)

Hora	Barómetro m m	Termómetro C.º	Humedad %	Viento	Fuerza 0 á 9	Lluvia ó Nieve m m	Estado del Cielo	Notas
16	708.60	32.4	19	S	3	"	Despejado	Temper <sup>a</sup> máxima á la sombra 33.4
20	708.64	24.8	39	WSW	2	"	Idem	Id mínima á la id 18.1
24	709.30	23.3	35	NW	3	"	Idem	
4	709.35	19.0	45	NNW	1	"	Idem	
8	710.02	24.8	43	NE	2	"	Idem	
12	709.73	32.5	23	NNW	0	"	Idem	

**DIAGRAMAS**



# Observaciones de España

Observaciones de la mañana á 8 horas								Id. en las 24 horas		Id. de la vispera á 16 horas							
Estaciones	Barómetro		Temperatura	Humedad	Viento		Estado del cielo	Estado del mar	Lluvia ó nieve	Temp. extr. as.		Barom. á 0° y al nivel del mar	Temperatura	Viento		Estado del cielo	
	á 0° y al nivel del mar	Var. en 3h.			Dirección	F <sup>za</sup>				Max. as.	Min. as.			Dirección	Fuerza		
Región del N.W. I.	La Coruña	770,6		16,9	S.W.	2	nub.	7 <sup>ta</sup> de		15	13	770,1	219,0	N.W.	1	c.d.	
	Varas	768,8		17,6	N.	3	c.d.	7 <sup>ta</sup> de				768,9	18,0	N.W.	2	nub.	
	Avilés	769,2			S.W.	3	nub.					767,2		N.W.	3	nub.	
	Gijón																
	Oviedo	767,0		18,6	S.W.	1	cul.		Incapable	24	15	765,5	21,2	N.	1	c.d.	
	Finist'erre	771,2		20,2	cal.	0	cul.	cal.				770,5	23,0	N.W.	2	D.	
	Santiago	?		17,1	?	2	D.						764,4	25,3	S.W.	1	nub.
	Pontevedra	769,3	+0,9	17,5	S.W.	1	D.						768,0	22,8	S.W.	3	D.
	Lugo																
Orense	768,7	+1,0	21,8	S.W.	0	D.						761,9	20,2	N.	0	D.	
León	766,4		16,9	S.W.	0	D.						763,0	22,7	S.W.	0	D.	
Región Cantábrica II.	Santander	769,2		25,3	S.W.	3	D.	2 <sup>ta</sup> de				768,5	22,7	N.W.	6	D.	
	Punta Galea	768,5		21,3	S.W.	3	D.	2 <sup>ta</sup> de				767,1	24,2	N.W.	5	c.d.	
	Bilbao	768,4	0,0	21,2	S.W.	0	Ruina					766,5	27,6	N.	1	D.	
Región del Duero III.	Cabo Machichaco																
	Igueldo																
	San Sebastián	768,4	+0,5	25,0	N.W.	3	nub.	ll.				766,7	24,2	N.	2	D.	
Región del Duero III.	Zamora	770,0	+0,0	21,4	N.W.	1	D.					768,8	30,6	N.W.	1	D.	
	Palencia																
	Burgos	766,5	+0,8	18,4	N.	0	D.					763,1	28,2	N.	1	D.	
	Soria	765,8		22,4	N.W.	1	D.					763,2	29,8	S.W.	2	D.	
Región Central IV.	Valladolid	768,1	+0,2	19,0	N.W.	1	D.					763,1	32,0	N.	2	D.	
	Salamanca	768,8	+0,4	24,6	N.W.	1	D.					765,3	31,0	N.W.	2	D.	
	Ávila	768,1		19,5	N.	2	D.					762,2	28,5	N.	2	D.	
	Segovia	766,0	+0,5	22,0	N.	0	D.					762,2	31,0	N.W.	0	D.	
Alto Extrem. Mancha V.	Madrid	765,7	+0,8	24,8	N.W.	2	D.					762,6	32,4	N.	3	D.	
	Toledo	765,3	+0,2	24,2	N.	1	D.					762,2	35,1	N.	1	D.	
	Guadalajara	765,1	+0,8	24,8	N.	0	D.					761,8	32,0	S.W.	3	D.	
	Cuenca	765,6	+0,4	21,4	N.W.	1	D.					764,0	31,4	S.W.	1	D.	
	Cáceres	765,4		29,0	N.W.	2	D.					763,4	33,8	N.W.	0	D.	
Alto Extrem. Mancha VI.	Badajoz	765,1	+0,4	23,0	N.W.	0	D.					763,1	33,4	N.W.	0	D.	
	Ándalus Real	766,2	+1,1	23,0	N.	0	D.					763,6	33,5	N.	1	D.	
	Logroño	766,5		21,7	N.	1	D.					762,9	32,2	N.	0	D.	
	Vitoria																
Alto Extrem. Mancha VII.	Pamplona	768,0		21,8	N.W.	0	D.					766,0	29,2	N.W.	2	D.	
	Huesca	765,5	+0,5	27,2	N.W.	0	D.					763,1	32,8	N.	0	c.d.	
	Zaragoza	766,4	+0,9	24,0	N.W.	1	D.					762,2	34,4	N.	0	D.	
	Lérida																
Cataluña VIII.	Gerona	766,4	0,0	27,2		0	D.					766,0	33,0	N.	6	c.d.	
	Barcelona	765,0	+0,8	26,1	S.W.	0	D.	7 <sup>ta</sup> de				765,2	30,1	S.W.	2	D.	
	Tarragona																
	Tortosa	766,0	+0,5	26,6	N.	0	D.					764,8	30,6	S.W.	3	D.	
Región Levant. IX.	Teruel	764,6		22,6	E	0	So					762,8	33,7	N.	0	So	
	Castellón	765,7	+0,5	24,1	N.	0	D.					764,8	32,4	N.	2	D.	
	Valencia	765,9	+1,2	24,2	N.W.	0	D.					764,4	29,0	N.W.	1	D.	
Región del Guadalquivir X.	Albacete	765,8		23,8	N.W.	1	D.					761,1	30,4	S.W.	1	D.	
	Alicante	764,5	+0,0	23,8	N.W.	1	D.					763,6	29,8	N.W.	1	D.	
	Murcia	765,5	+0,4	24,6	S.W.	1	D.					763,8	35,2	N.W.	3	D.	
	Sevilla	764,6		26,6	N.W.	0	D.					763,2	39,0	N.W.	1	D.	
	Córdoba	765,5	+0,5	26,0	S.W.	1	D.					762,8	39,0	N.W.	1	D.	
Región del Guadalquivir XI.	Jaén	768,4		30,8	N.	0	D.					762,4	35,4	N.W.	0	D.	
	Granada	766,0		25,0	S.W.	0	D.					762,0	35,2	N.	2	D.	
	Huelva	764,7		26,9	N	3	D					762,9	33,0	N	4	So	
	Algeciras																
Región del Guadalquivir XII.	San Fernando	765,2	+0,7	22,3	N.W.	0	D.	ll.				764,1	27,7	N.W.	3	D.	
	Tarifa	765,2		23,7	N.	3	c.d.	id.				764,5	28,0	cal.	0	D.	
	Málaga	765,9	+0,4	25,8	N.	0	D.	cal.				764,4	27,2	N.W.	2	D.	
	Almería	764,1		24,3	S.W.	1	nub.					763,0	28,8	S.W.	1	D.	
Región del Guadalquivir XIII.	Palma	766,1	+0,2	26,4	N.	1	D.	ll.				766,2	29,0	S.W.	1	D.	
	Mañón	764,7		31,0	N.W.	2	D.					765,0	29,0	N.W.	1	D.	
Región del Guadalquivir XIV.	Mejillón	765,0	+0,2	28,0	N.	1	D.	cal.				766,0	31,0	N.W.	0	D.	
	Laguna	763,8	+0,4	24,8	N.W.	0	c.d.					762,5	22,2	N.W.	3	c.d.	
	Sa. Cruz de Tenerife	763,2	+1,3	26,2	N.W.	1	cul.	ll.				761,7	27,8	N.W.	4	D.	

## Noticias

1.º Tenerife. Desde ayer tarde lluvia de tierra del Sahara. Gran cercación de horizontes especialmente tercer cuadrante calor sofocante.