

# DIRECCIÓN GENERAL DEL INSTITUTO GEOGRÁFICO Y ESTADÍSTICO

AÑO XIX

## BOLETÍN

1911.

Núm.º 213

DEL

de Agosto

## OBSERVATORIO CENTRAL METEOROLÓGICO

### Observaciones del Extranjero

Observaciones de la mañana á las 7 <sup>h</sup>								Id. en las 24 horas		Id. de la vispera por la tarde						
Estaciones	Barómetro		Temperatura	Humedad	Viento		Estado del cielo	Estado del mar	Lluvia ó nieve	Temp. extr.ªs		Baróm. á 0° y al nivel del mar	Temperatura	Viento		Estado del cielo
	alt. y al nivel del mar	Var. en 3h			Dirección	F.ª				Máx.ª	Min.ª			Dirección	F.ª	
Escandinavia	Bodo	769,5 - 0,1	16,4		E. N. E.	1	D.	cal.		15	11	769,3	14,6	E. N. E.	1	c. d.
	Cristiansund	767,0 - 0,4	19,4		cal.	0	D.	ll.ª		19	16	770,9	13,0	cal.	0	c. d.
	Skudesnoes															
Rusia y Austria	Riga	769,2 + 0,0	21,1		E. N. E.	0	D.					767,9	19,3	W. N. E.	1	sub.
	Moscou	765,4 - 0,2	15,9		N. W.	0	D.					766,3	15,3	N.	0	sub.
	Nicolaiew	759,5	17,9		N.	1	sub.					757,1	22,0	cal.	0	D.
	Feldkirch	762,4 + 0,1	17,7		cal.	0	D.			31	16	760,9	20,2	cal.	0	c. d.
	Cernornitz	761,7 + 0,0	12,9		N. W.	2	sub.			19	12	762,1	13,4	N. W.	3	sub.
	Cracovia	765,5 + 0,5	14,6		N.	1	sub.			32	12	764,9	15,2	N.	1	D.
	Pola	761,7 + 0,5	24,4		E. N. E.	2	c. sub.			31	23	760,2	28,9	E. N. E.	3	c. sub.
	Viena	764,4 + 0,8	15,9		N. N. W.	2	c. d.			24	16	763,6	14,3	N. N. E.	1	sub.
Islas Británicas	Stornoway															
	Shields															
	Valentia	762,9 + 0,5	16,7		E. N. E.	4	c. sub.	ll.ª	17,8	21,1	15,0	762,1	17,2	E. N. E.	6	lluvia.
	Grís Nex	762,2 + 0,1	21,2		E. N. E.	1	sub.	ll.ª		26	16	762,4	22,0	E. N. E.	1	c. d.
Francia	St. Mathieu	761,5 + 0,9	16,0		E. N. E.	3	c. sub.	ll.ª	1	24	14	762,0	18,6	E. N. E.	3	c. sub.
	Isla de Aix	761,9	21,3		N. N. W.	3	c. sub.	ll.ª		27	17	761,6	21,5	N. W.	4	c. d.
	Biarritz	764,3	23,0		N. S. W.	4	sub.	ll.ª		26	21	762,9	25,5	N. N. E.	2	D.
	Paris	762,7 + 0,4	20,6		N. E.	1	D.			29,7	15,4	761,7	26,4	N.	2	D.
	Clermont	761,8 + 0,6	22,6		cal.	0	D.			30,1	14,8	759,8	27,0	N. E.	3	D.
	Perpiñán	769,1 + 0,5	25,6		N. W.	1	D.			25,3	21,5	759,2	28,0	cal.	0	c. d.
	Cabo Sicié	758,5	26,4		E.	1	Brisa.	ll.ª		29	19	758,1	20,0	N.	2	sub.
	Niza	760,0 + 0,5	26,3		N. W.	1	c. d.	ll.ª		31	21	758,4	26,2	cal.	0	c. sub.
Italia	Liorna	759,3 + 0,4	26,2		E.	3	sub.					758,0	23,2	N.	3	sub.
	Roma	759,6 + 0,0	23,6		N. E.	1	c. sub.					759,8	26,4	N. W.	3	c. d.
	Cagliari	760,6	25,0		N. W.	3	D.					760,0	33,2	N. W.	5	c. d.
	Palermo	760,2 + 0,1	26,5		cal.	0	c. d.					760,9	23,4	N. E.	3	D.
Portugal	Porto															
	Lisboa	765,6 + 0,2	21,7		N. N. W.	3	sub.	ll.ª		24	19	765,3	20,3	N. N. W.	3	D.
	Lagos	765,4 + 0,5	23,7		E.	2	D.	ll.ª		28	19	764,8	20,6	N.	3	D.
	Horta	766,7 + 0,5	19,9		cal.	0	D.	ll.ª		27	18	765,7	19,2	N. W.	1	D.
	Angra															
Marruecos y Argelia	Punta Delgada	760,0 + 0,2	20,5		N. N. W.	1	c. d.	ll.ª		23	19	759,3	19,0	N. N. W.	1	D.
	Funchal	755,6 + 0,0	23,0		N. W.	1	D.	ll.ª		23	16	765,9	21,2	N. W.	1	sub.
Tánger																
Casablanca																
Orán																
Argel																
Túnex																
Sfahs																

Precios de suscripción

Un año 30 pesetas. Un semestre 15 pesetas

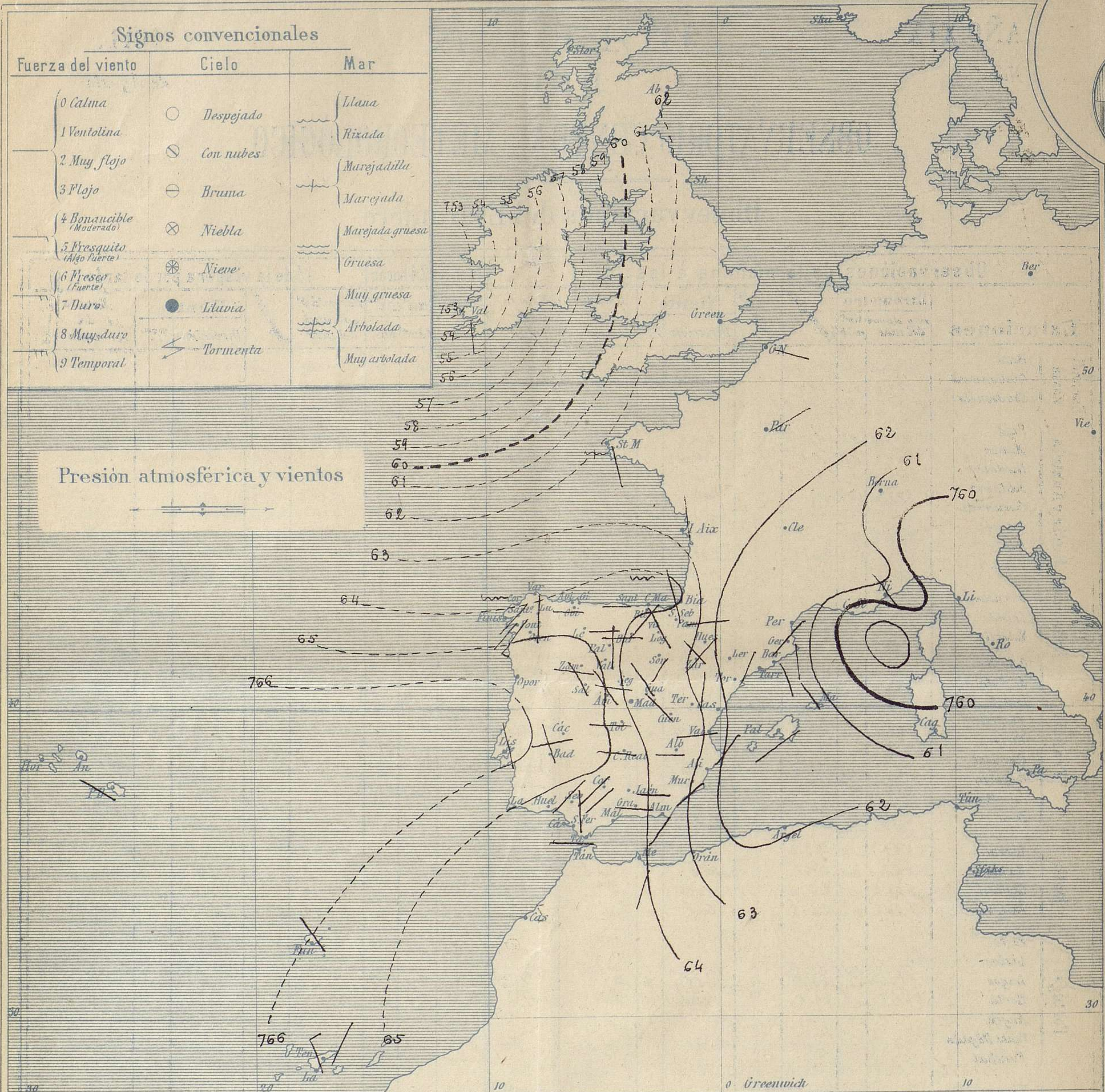
Administrador Habilitado del material de la Dirección general del Instituto Geográfico y Estadístico. Madrid

Dirección : Adresse : Address :

Señor

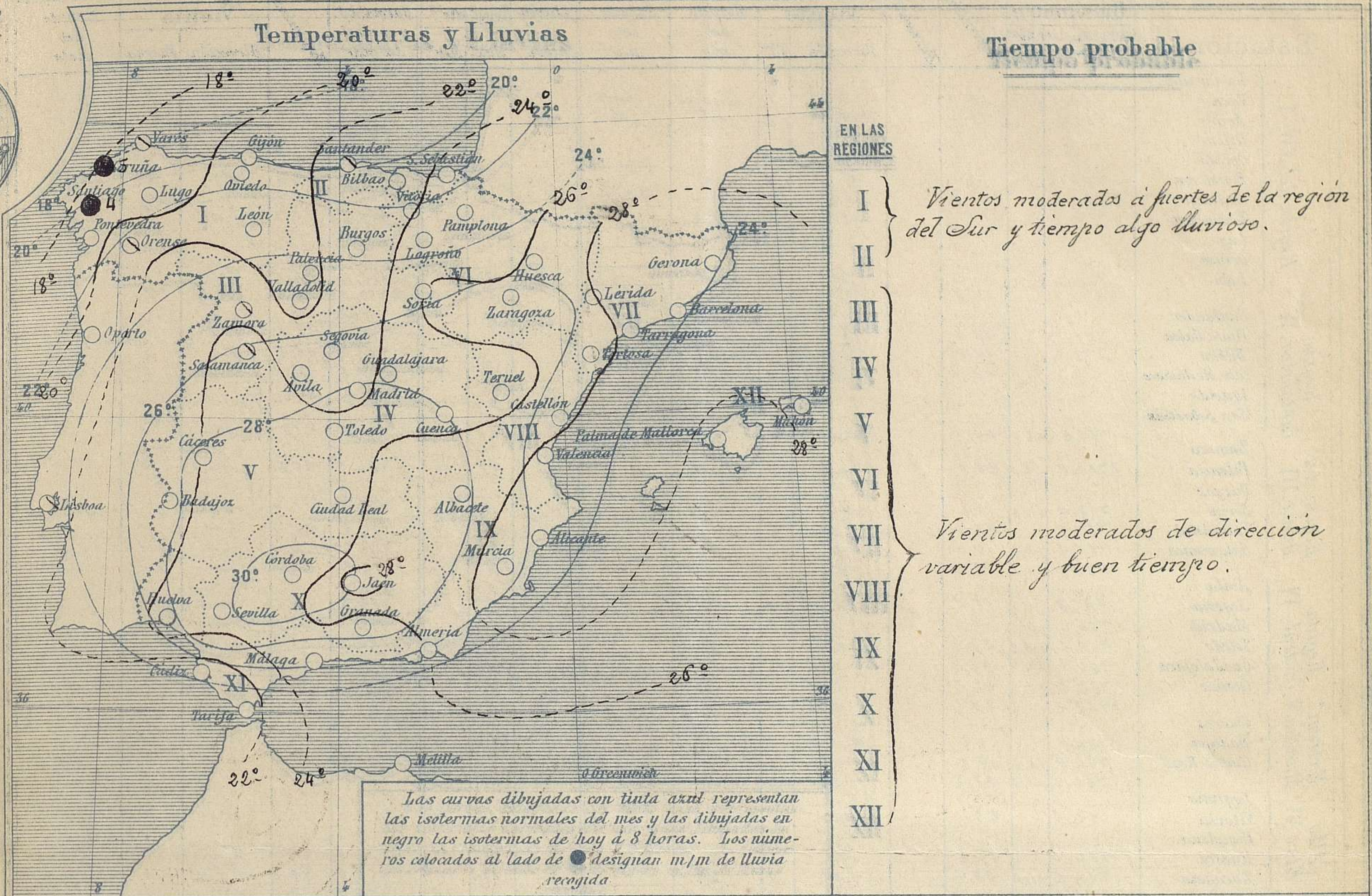
Jefe del Observatorio Central Meteorológico  
Parque del Retiro

Madrid . (ESPAÑA)



Estado general

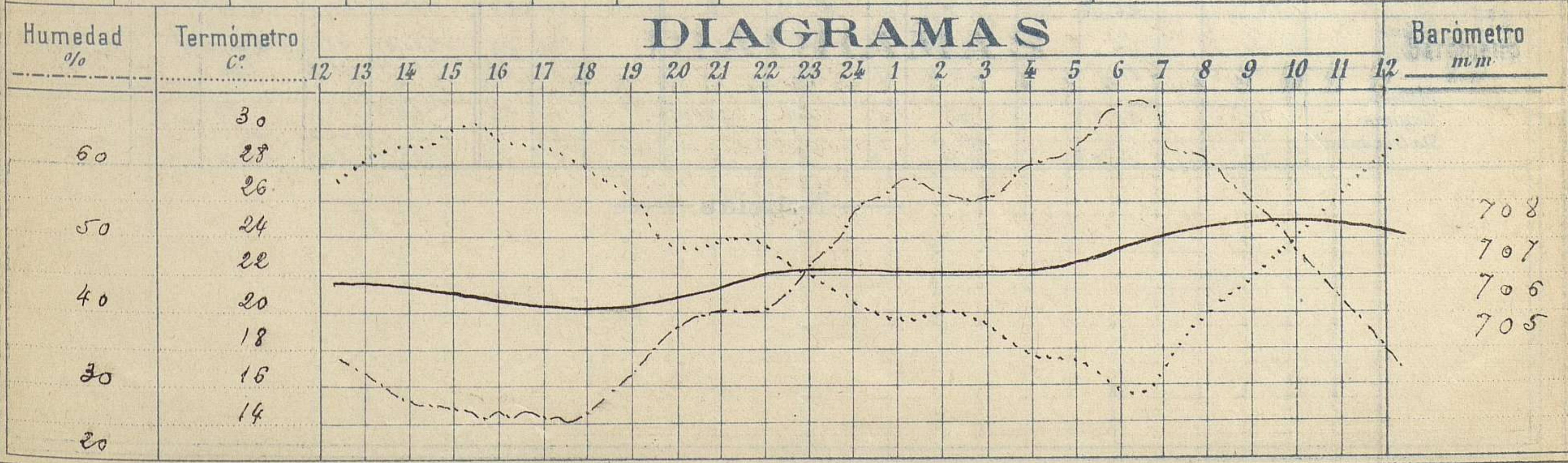
Prosigue aproximándose a Irlanda, la borrasca que ayer señalabamos al W. de Irlanda (753 mfm), caminando las presiones altas, hacia las Azores.  
 Ha llovido en Galicia, pero en el resto de nuestra Península el tiempo es bueno, de cielo claro, vientos flojos de dirección variable y temperatura no muy elevada. La máxima de ayer fue de 39° en Murcia y la mínima de hoy ha sido de 10° en León.



## Observaciones de Madrid entre 12<sup>h</sup> del dia 31 y 12<sup>h</sup> del dia 1

PARQUE DEL RETIRO (Altitud 667 m.º)

Hora	Barómetro m m	Termómetro C.º	Humedad %	Viento	Fuera 0 a 9	Lluvia o Nieve m m	Estado del Cielo	Notas
16	705.97	28.7	26	WSW	1	"	Despejado	Temper <sup>a</sup> maxima a la sombra 30.7 Idem minima id 14.6
20	706.11	23.0	38	WSW	1	"	Idem	
24	706.79	19.8	54	SW	1	"	Idem	
4	706.90	16.7	59	Calma	0	"	Idem	
8	708.00	20.1	56	Idem	0	"	Idem	
12	707.89	28.4	30	WNW	1	"	Idem	



# Observaciones de España

Observaciones de la mañana á 8 horas											Id. en las 24 horas			Id. de la vispera á 16 horas				
Estaciones	Barómetro		Temperatura	Humedad	Viento		Estado del cielo	Estado del mar	Lluvia ó nieve	Temp. <sup>s</sup> extr. <sup>as</sup>		Barom. <sup>o</sup> á 0 <sup>o</sup> y al nivel del mar	Temperatura	Viento		Estado del cielo		
	10 <sup>o</sup> y al nivel del mar	Var. <sup>o</sup> en 3h			Dirección	F <sup>ra</sup>				Max. <sup>o</sup>	Min. <sup>o</sup>			Dirección	Fuerza			
Región del N.W. I	La Coruña	764,2	+1,0	18,0	S.W.	3	Lluvia	Risa	5	26	16	763,0	23,0	S.W.	1	ub.		
	Vares	763,2		18,0	S.W.	6	ub.	Risa				762,5	21,4	S.E.	2	orub.		
	Oviedo	764,0		19,8	W.	0	c.d.			24	17	764,1	23,4	S.E.	1	ub.		
	León	764,0		21,5	S.W.	3		Op. ll.				764,8	20,9		4	ub.		
	Pontevedra	764,6		17,0	S.W.	4	Lluvia		4	24	16	762,6	20,7	S.W.	3	Sub.		
	Lugo	764,4	+1,0	21,5	S.E.	0	Sub.			27	15	762,4	24,5		1	c.d.		
	Orense	762,5		16,2	S.	0	D.			28	10	759,0	24,6	S.W.	3	c.d.		
	Región Cantábrica II	Santander	765,1		23,1	W.	3	c. ub.	Risa				762,8	23,3	S.E.	6	D.	
		Punta Galea	773,5		22,8	S.W.	1	Sub.	Op. ll.				761,3	26,2	S.E.	3	c.d.	
Bilbao		763,7	0,0	23,0	S.E.	0	D.		32	19	760,6	27,0	S.W.	3	D.			
Igueldo		763,8	+4,0	24,8	S.W.	2	D.	Ll.		26	18	760,8	26,0	S.	2	D.		
San Sebastián		766,8	+2,0	20,1	W.	1	Sub.			27	14	764,5	26,3	W.	2	Sub.		
Región Duero III	Zamora	763,4	+1,0	18,2	W.	1	D.			27	14	759,5	25,0	W.	1	D.		
	Palencia	769,9		21,0	S.W.	1	D.			27	14	760,7	26,4	S.W.	1	D.		
	Burgos	765,2	+0,2	18,0	W.	1	D.			29	16	764,5	28,5	S.W.	2	c.d.		
	Valladolid	766,8	+0,1	19,5	S.W.	1	c. ub.			29	14	764,4	27,4	W.	2	Sub.		
	Salamanca	765,8		16,5	S.W.	0	D.			27	13	762,5	24,6	S.W.	0	D.		
Región Central IV	Segovia	764,4	+0,6	18,0	W.	0	D.			30	14	760,0	27,0	W.	0	D.		
	Madrid	762,5	+0,9	20,1	cal.	0	D.			30	14	760,7	28,7	W.S.W.	1	D.		
	Toledo	764,3	+0,4	22,8	W.	2	D.			32	21	760,4	30,8	W.	3	D.		
	Guadalajara	762,6	+0,6	21,2	S.W.	0	D.			29	14	759,7	28,6	W.S.W.	1	D.		
	Cuenca	762,2	+0,9	20,5	S.W.	1	D.			31	9	759,8	27,5	S.W.	1	D.		
Alto Extrem. <sup>o</sup> Mancha V	Cáceres	764,9		21,2	W.S.W.	1	D.			33	15	762,4	28,4	W.	3	D.		
	Badajoz	764,8	+0,4	19,8	S.W.	0	c.d.			31	2	761,3	30,0	S.W.	1	c.d.		
	Ciudad Real	764,0	+0,8	22,4	W.	0	D.			32	15	761,7	31,4	W.	3	D.		
	Logroño	762,6		23,0	W.	1	D.			36	17	760,0	30,6	S.W.	1	D.		
	Vitoria	764,0		22,2	S.	0	D.			32	16	759,5	31,8	S.W.	0	D.		
Alto Ebro VI	Huesca	761,6	+1,0	23,9	S.W.	0	D.			34	19	759,1	32,2	W.S.W.	0	D.		
	Zaragoza	762,2	+0,5	24,8	S.W.	1	Sub.			34	19	759,2	32,5	S.S.W.	1	D.		
	Lérida	764,9	+1,0	20,0	S.	0	D.			37	19	763,6	34,0	S.S.W.	5	c.d.		
	Gerona	761,4	+0,2	29,3	S.S.E.	0	Brum.	Op. ll.		33	23	760,6	30,2	S.S.E.	0	D.		
	Tarragona	761,9	+0,5	27,5	S.S.E.	0	D.			34	22	750,3	31,5	S.S.E.	2	D.		
Región Levant VII	Tortosa	765,7		20,0	S.	0	D.			34	12	759,1	32,6	S.	1	D.		
	Teruel	761,9	+0,6	27,9	S.	1	D.			31	23	765,8	29,7	S.	2	D.		
	Castellón	762,0	+1,0	28,2	W.S.W.	1	D.			33	22	760,5	29,8	S.E.	1	D.		
	Valencia	764,1		22,4	W.	2	D.			32	15	759,7	31,5	S.W.	1	D.		
	Albace	764,8	+1,0	28,6	S.S.E.	0	D.	Ll.		32	20	760,4	30,4	S.S.E.	1	D.		
Región del Levante VIII	Murcia	762,5	+0,5	28,2	S.W.	1	D.			39	20	759,5	34,8	S.	4	D.		
	Sevilla	764,4		24,8	S.E.	2	D.			37	17	761,9	36,6	W.	4	D.		
	Córdoba	764,4	+1,1	24,2	S.W.	1	D.			36	17	761,4	35,2	S.W.	2	D.		
	Jáen	764,3		25,2	S.	0	D.			32	20	761,1	31,2	W.S.W.	1	D.		
	Granada	767,7		21,6	W.	0	D.			2	1	764,0	31,5	W.	3	D.		
Región de Levante IX	Huelva	763,9		25,4	S.E.	2	D.			30	19	762,1	26,8	S.W.	4	D.		
	Algeciras	764,0	+0,5	21,2	S.S.W.	1	D.	Risa		27	19	762,8	24,6	W.S.W.	4	D.		
	San Fernando	764,5		21,7	W.	1	D.	Ll.				763,2	24,6	W.	2	D.		
	Tarifa	76			S.W.	1	D.	Ll.		30	25	761,3	27,2	S.E.	4	D.		
	Málaga	76			S.W.	1	D.	Ll.				758,6	27,0	S.W.	3	D.		
Región de Levante X	Almería	761,9	-0,2	27,0	S.W.	1	D.	Ll.		32	23	760,2	23,4	S.W.	1	D.		
	Palma	761,4		31,0	S.W.	1	D.			33	24	759,7	32,2	S.W.	2	D.		
	Mahón	765,6		28,2	S.	3	D.	cal.		32	25	764,8	30,0	S.W.	4	D.		
	Laguna	765,1	+0,4	19,6	S.W.	4	c.d.			24	18	764,2	30,4	S.	2	D.		
	Sta Cruz de Ten.	765,4	+0,5	22,8	S.S.W.	3	D.	Ll.		28	20	763,7	26,7	S.S.W.	2	D.		

— Noticias —

Escandi- Islas Marruecos