

DIRECCIÓN GENERAL DEL INSTITUTO GEOGRÁFICO Y ESTADÍSTICO

AÑO XIX

BOLETÍN

1911.

Núm. 286

DEL

5

OBSERVATORIO CENTRAL METEOROLÓGICO

Observaciones del Extranjero

Observaciones de la mañana á las 7 ^h										Id. en las 24 horas			Id. de la vispera por la tarde				
Estaciones	Barómetro		Temperatura	Humedad	Viento		Estado del cielo	Estado del mar	Lluvia ó nieve	Temp. ^s extr. ^{as}		Baróm. ^o y al nivel del mar	Temperatura	Viento		Estado del cielo	
	á 0° y al nivel del mar	Var. ^o en 3h			Dirección	F ^{va}				Máx. ^a	Min. ^a			Dirección	F ^{va}		
Escandinavia	Bodo	761.5	-1.1	9.2	E	4	cul.	Pir. ^o	?	10	6	761.8	9.0	S. S. N.	2	c. cul.	
	Cristiansund	761.2	+0.2	12.7	P.	1	ul.	L. l. ^o	?	14	8	761.6	11.3	cal.	0	cul.	
	Skudesnoes																
Rusia y Austria	Riga	767.1	+0.1	17.8	N.	2	c. cul.		2			766.0	12.8	N. S. N.	1	br. n. ^o	
	Moscou	761.2	+2.1	12.5	N. N.	1	cul.		2.0			766.1	16.5	N. E.	1	llu. ^o	
	Nicalaiew	766.5		16.5	N. E.	6	ul.					762.7	24.0	N.	2	S.	
	Feldkirch	770.5	0.0	13.6	cal.	0	S.			21	19	770.4	19.7	cal.	0	cul.	
	Czernovitz	770.4	0.0	13.1	N. N.	1	cul.		2	20	12	769.7	15.5	N. N.	2	S.	
	Cracovia	772.2	+0.2	14.5	N. N.	1	c. cul.			21	12	772.2	15.0	N. N.	1	cul.	
	Pola	768.1	+0.5	21.0	E. N. E.	0	S.		2	25	17	767.4	17.2	E. N. E.	2	ul.	
	Viena	772.2	+0.7	15.1	N. N. E.	1	c. d.			20	11	772.0	15.5	N. N.	1	S.	
Islas Británicas	Stornoway																
	Shields																
	Valentia																
Francia	Gris Nex	774.0	+0.4	14.8	S. P. N.	2	c. d.	Pir. ^o		19	10	777.9	16.6	S. N.	2	c. d.	
	St. Mathieu	774.7	+0.2	13.6	N. N. E.	3	ul.	L. l. ^o		23	10	774.5	17.2	N.	4	c. d.	
	Isla de Aix	771.0		15.5	N. E.	4	S.	Pir. ^o		28	13	770.6	24.0	N. E.	4	S.	
	Biarritz	770.3		17.6	S. N.	4	"	ul.		20	16	771.7	19.4	N. S. N.	4	c. d.	
	Paris	772.4	0.0	14.9	N. E.	2	"			21.7	9.1	772.8	20.0	N. N. E.	2	S.	
	Clermont	770.6	+0.2	15.4	N.	2	"			21.5	7.4	769.3	20.1	N.	4	"	
	Perpiñán	767.4	+0.4	22.8	cal.	0	c. d.			21.3	19.8	766.1	26.3	N.	2	cul.	
	Cabo Sicié	764.8		23.2	ul.	0	ul.	L. l. ^o	Supr.	28	17	764.2	23.4	E.	1	br. n. ^o	
	Niza	761.0	-0.4	24.2	E.	3	ul.	ul.		29	18	765.6	22.2	cal.	0	c. cul.	
Italia	Liorna	761.7	0.0	22.8	E. N. E.	5	ul.					761.2	24.8	N. N.	4	cul.	
	Roma	766.1	+0.2	21.8	N.	4	c. cul.					765.3	25.1	N.	2	nub.	
	Cagliari	760.8		21.6	S. E.	3	c. d.					762.8	28.2	S. E.	3	ul.	
	Palermo																
Portugal	Porto																
	Lisboa	761.5	+0.9	21.1	N. N. E.	4	c. d.	M. ^o q. ^o		22	22	764.2	25.0	N. N. N.	3	S.	
	Lagos																
	Horta																
	Angra	772.4	+0.1	19.0	S. E.	2	c. cul.	Pir. ^o		23	16	774.2	18.8	S. E.	2	c. cul.	
Funchal	772.5	+0.1	19.0	N.	1	nub.	L. l. ^o		22	17	772.6	17.0	N. N. E.	2	S.		
Marruecos y Argelia	Tánger																
	Casablanca																
	Orán																
	Argel																
	Túnez																
	Sfaks																

Precios de suscripción

Un año 30 pesetas. Un semestre 15 pesetas

Administrador { Habilitado del material de la Dirección general del Instituto Geográfico y Estadístico. Madrid

Dirección: Adresse: Address:

Señor

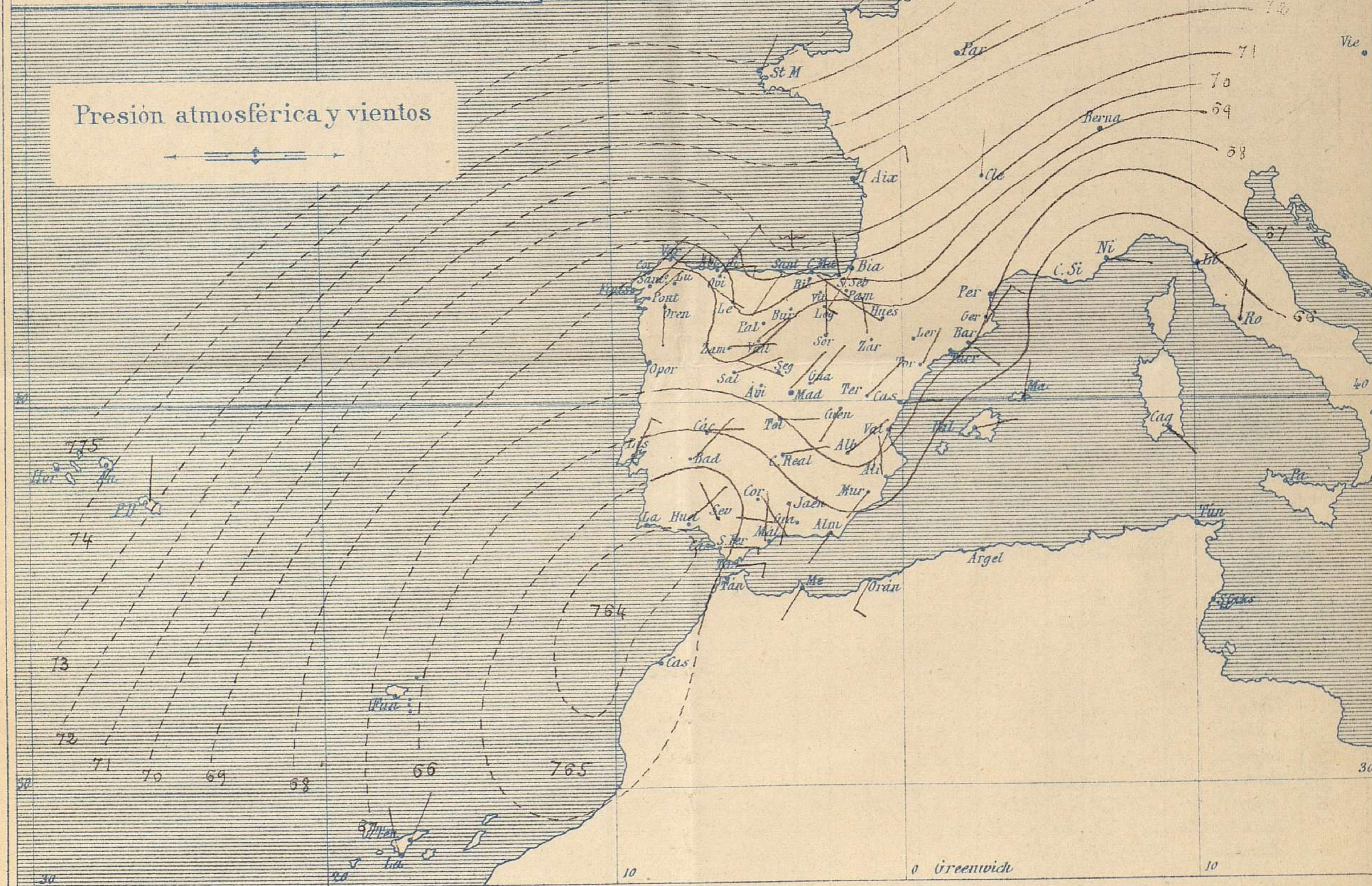
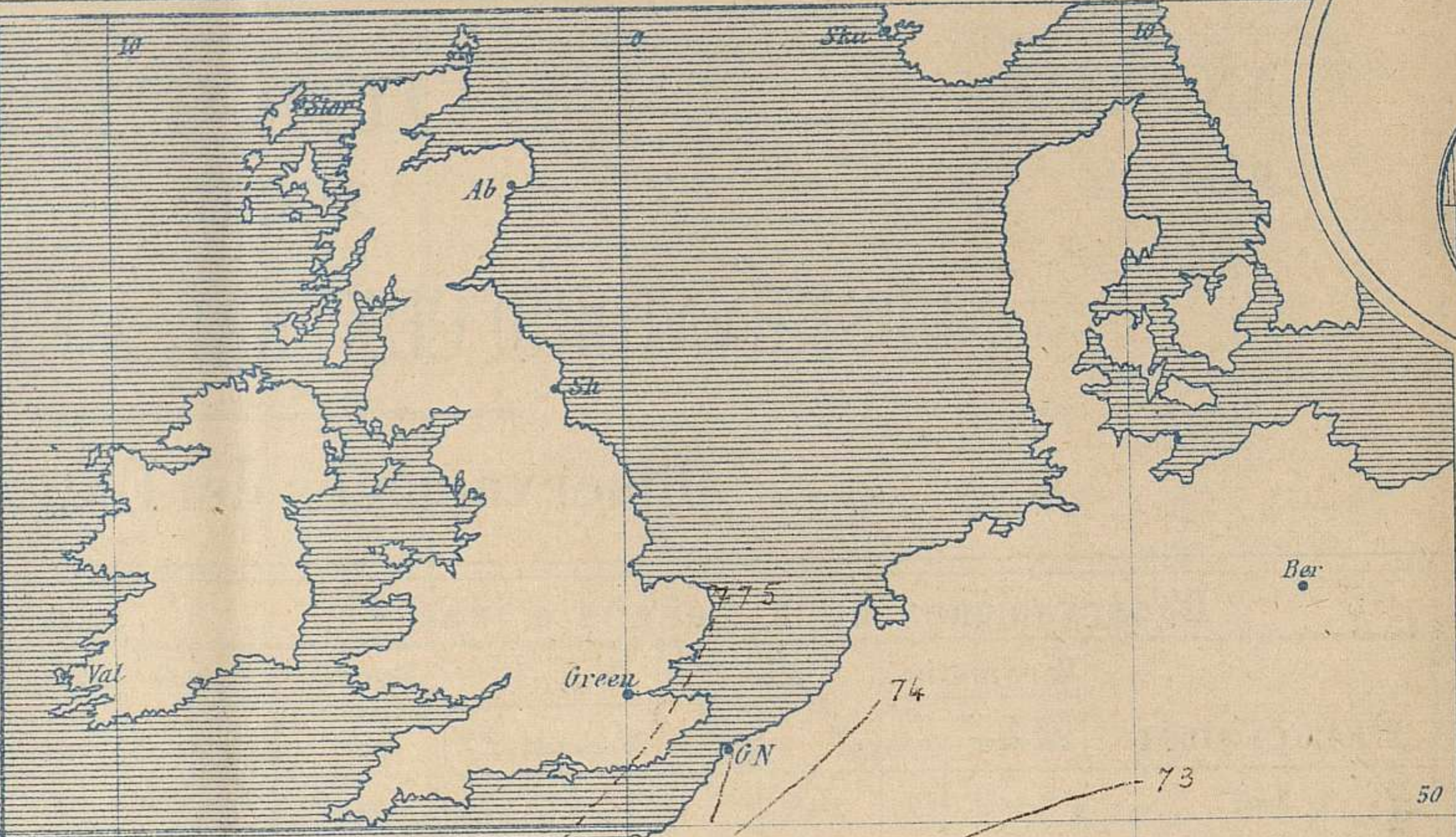
Jefe del Observatorio Central Meteorológico

Parque del Retiro

Madrid. (ESPAÑA)

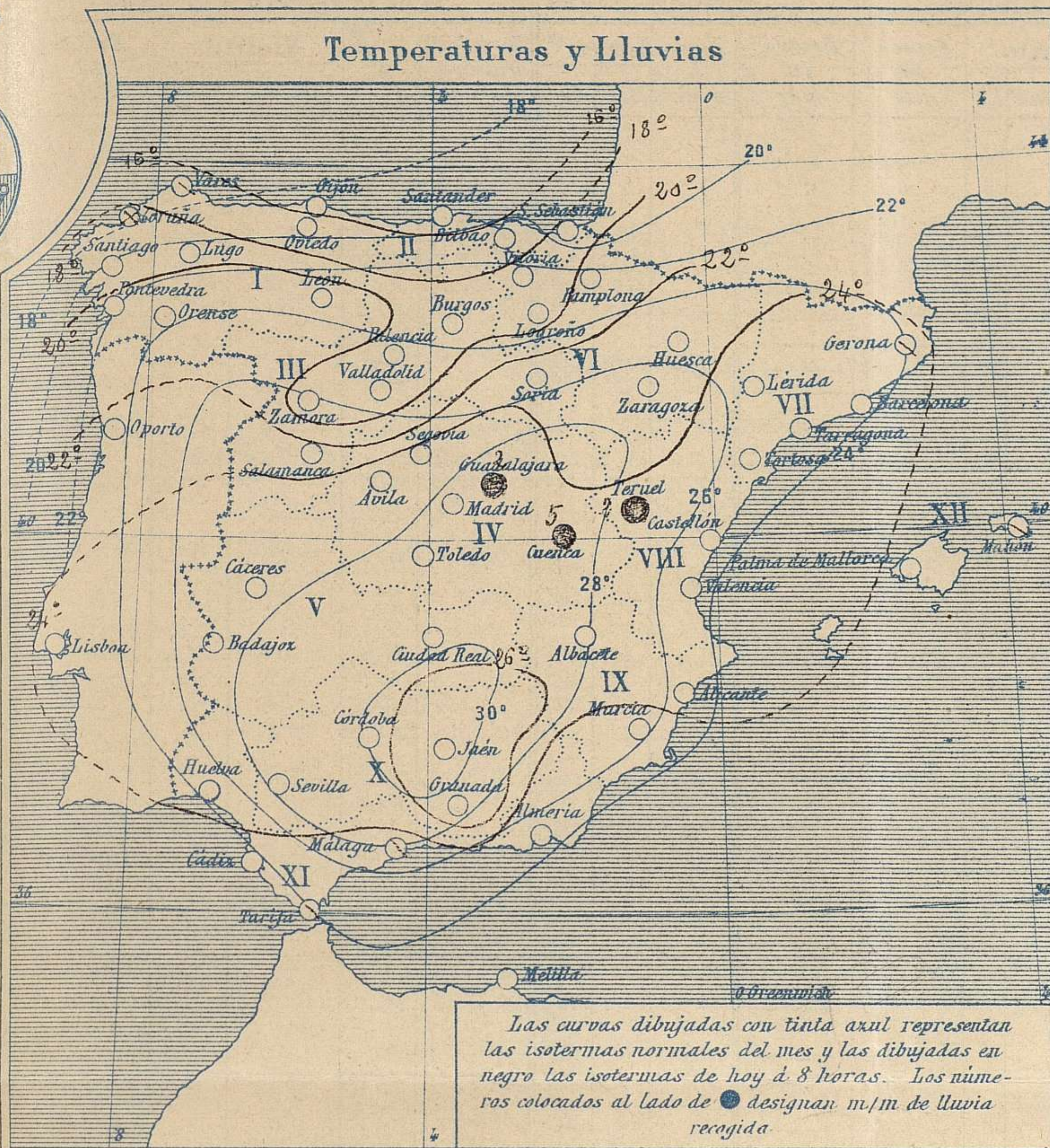


Signos convencionales		
Fuerza del viento	Cielo	Mar
0 Calma	○ Despejado	— Llanura
1 Ventolina	○ Con nubes	— Rizada
2 Muy flojo	○ Brumá	— Marejadilla
3 Flojo	⊗ Niebla	— Marejada
4 Bonancible (Moderado)	⊗ Nieve	— Marejada gruesa
5 Fresquito (Algo fuerte)	⊗ Lluvia	— Gruesa
6 Fresco (Fuerte)	⊗ Tormenta	— Muy gruesa
7 Duro		— Arbolada
8 Muy duro		— Muy arbolada
9 Temporal		



Estado general

Persiste al S.W. de Cádiz, un área de presiones débiles relativas (764 mm) con el mismo nivel que ayer y las presiones mas altas continúan estacionadas sobre las Islas Británicas (775 mm) El tiempo es en general bueno, de cielo claro, vientos flojos y temperatura no muy elevada pero con tendencia a serlo. La máxima de ayer fue de 37° en Sevilla y la mínima de hoy ha sido de 8° en Burgos.

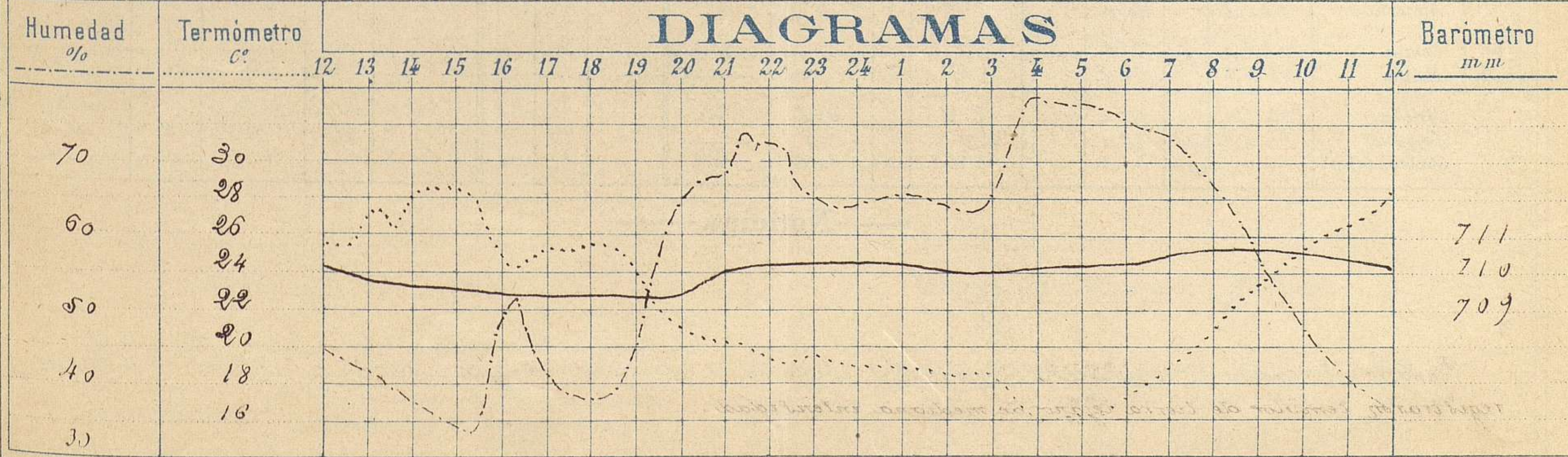


Observaciones de Madrid entre 12^h del día 4 y 12^h del día 5

PARQUE DEL RETIRO (Altitud 667 m.)

Hora	Barómetro m.m.	Termómetro C°	Humedad %	Viento	Fuerza 0 a 9	Lluvia o Nieve m.m.	Estado del Cielo	Notas
16	709.56	24.3	50	E	4		Cubierto	Temper ^a máx ^a a la sombra 28.5
20	709.51	21.2	65	Calma	0		Casi despejado	Id mínima id 16.1
24	710.30	19.3	64	NE	2		Id id	
4	710.25	16.2	78	NE	2		Id id	
8	710.75	21.2	67	NE	0		Despejado	
12	710.08	28.2	37	SSE	3		Casi despejado	

DIAGRAMAS



Observaciones de España

Observaciones de la mañana á 8 horas										Id. en las 24 horas		Id. de la vispera á 16 horas					
Estaciones	Barómetro		Temperatura	Humedad	Viento		Estado del cielo	Estado del mar	Lluvia ó nieve	Temp. extr. as		Barón. á 0° y al nivel del mar	Temperatura	Viento		Estado del cielo	
	al 0° y al nivel del mar	Var. en 3h			Dirección	F.ª				Max.ª	Min.ª			Dirección	Fuerza		
Región del N.W. I.	Ia Coruña	768.2	0.0	18.4		N. E.	1	nieb.	L.ª		21	15	768.1	26.8	N. E.	1	D.
	Vares	769.0		15.0		E.	6	nieb.	M.ª				770.0	11.5	E.	6	c. ob.
	Avilés	769.7				E.	5	D.	L.ª				770.0		E.	6	nieb.
	Gijón																
	Oviedo	769.2		15.6		N. E.	1	c. ob.			20	12	769.7	19.2	E.	2	c. cub.
	Finisterre	767.5		20.6		E.	1	D.	L.ª				769.7	27.7	cal.	0	D.
	Santiago	767.1		18.0		N. E.	2	"			29	19	766.6	27.1	N. E.	2	c. ob.
	Pontevedra	765.8	+0.1	20.3		N. E.	2	"			28	16	766.2	27.8	N.	4	D.
	Lugo																
	Orense	766.2	+0.8	21.2		S.	0	"			32	17	761.6	21.4	N.	0	D.
León	766.8		16.1		N. W.	0	"			28	11	?	22.0	S.	1	cub.	
Región Cantábrica II.	Santander	771.0		29.0		S. W.	2	c. ob.	N.ª				772.2	19.2	N. E.	1	D.
	Punta Galea	770.3		17.9		S. E.	2	D.	id.				770.9	19.9	N.	4	nieb.
	Bilbao	770.5	0.0	16.2		S. E.	1	"			22	11	770.6	22.2	N. N. W.	4	D.
	Cabo Machichaco																
Región Duero III.	Igueldo																
	San Sebastián	769.2	-0.9	20.2		N. W.	1	nieb.	L.ª		21	13	770.1	20.6	N.	1	D.
	Zamora	770.6	+0.5	16.2		E.	1	D.			21	15	768.3	29.4	E.	2	c. ob.
	Palencia																
	Burgos	768.1	+0.3	11.2		S. N. E.	2	"			23	8	761.7	22.4	S. N. E.	1	D.
	Soria	766.2		19.8		N.	0	"			26	12	761.5	21.4	N. E.	2	c. cub.
	Valladolid	768.8	0.0	15.6		N. E.	1	"			30	12	764.4	22.5	N. E.	2	c. ob.
Región Duero IV.	Salamanca	769.2	+0.4	19.2		S. N. E.	1	"			21	11	766.7	22.0	N. E.	3	D.
	Ávila	765.8		20.0		S. E.	2	"			26	11	764.9	24.0	N. E.	2	c. cub.
	Segovia	765.8	+0.3	24.2		N.	0	"			29	13	762.7	26.0	E.	2	nieb.
	Madrid	767.2	+0.1	21.2		N. E.	0	"			28.5	16.1	761.2	24.3	E.	4	cub.
Región Extrem. V.	Toledo	767.1	0.6	20.8		S. N. E.	3	"			30	16	764.5	27.8	N. E.	2	nieb.
	Guadalajara	766.7	+0.2	21.6		N. E.	0	"		2	21	14	764.3	24.0	S. W.	0	id.
	Cuenca	766.5	+0.5	19.4		S. S. W.	0	"		5	20	29	764.8	19.5	N. W.	1	cub.
	Cáceres	761.1		26.0		E.	3	"			33	19	762.8	20.4	N. W.	3	nieb.
	Badajoz	764.6	+0.4	29.0		N. E.	1	"			24	17	764.0	22.0	E.	1	c. ob.
Región Extrem. VI.	Ciudad Real	765.9	+0.2	21.8		E.	3	"			28	17	761.1	24.8	N. E.	4	id.
	Logroño	770.9		17.7		N.	2	"			30	12	769.8	21.0	N. N. E.	2	id.
	Vitoria																
	Pamplona	771.2		19.8		N. W.	1	"			22	15	761.2	21.8	N. W.	3	nieb.
	Huesca	766.2	+0.2	20.8		N. N. W.	0	"			28.9	21	764.1	24.6	N.	2	id.
	Zaragoza	767.5	+0.5	20.0		N. W.	1	"			28	16	761.3	24.8	N. N. W.	0	cub.
Región Extrem. VII.	Lérida																
	Gerona	767.9	+0.0	27.6		N. N. E.	4	nieb.	N.ª		28	17	767.6	22.8	N.	3	nieb.
	Barcelona	766.9	+0.9	26.2		S. E.	0	D.	N.ª		26	19	766.3	24.0	S. S. W.	2	cub.
	Tarragona																
Región Levant. VIII.	Tortosa	766.8	+0.4	24.7		N. N. E.	4	"			28	19	761.7	22.0	N. E.	1	c. ob.
	Teruel	767.2		19.4		N. E.	0	"		2	24	12	766.4	20.6	S. N. E.	0	lluv.
	Castellón	766.6	0.0	21.1		E.	0	"			27	19	766.3	23.8	E.	0	D.
Región Levant. IX.	Valencia	767.4	+1.2	25.0		S. S. W.	0	c. cub.			26	17	766.0	25.0	N. E.	1	nieb.
	Albacete	766.7		21.4		N. E.	1	D.			27	13	764.1	26.7	N. E.	1	id.
	Alicante	766.2	+0.8	27.4		N. N. W.	0	"			28	12	761.4	26.2	N. E.	1	D.
Región Levant. X.	Murcia	766.4		22.6		S. W.	1	"			31	19	764.0	24.6	E.	3	"
	Sevilla	764.1		24.8		N. E.	3	"			37	17	761.5	26.2	N. W.	2	"
	Córdoba	765.6	+0.9	25.0		S. E.	1	c. ob.			31	18	762.0	24.2	S.	1	c. ob.
Región Levant. XI.	Jáen	765.9		25.2		S. S. W.	0	D.			32	19	767.9	29.3	N. E.	0	D.
	Granada	765.6		25.2		N.	0	"			30	17	763.5	20.6	N. S. W.	2	"
	Huelva	764.2		24.8		N. E.	1	"	cal.		29	18	762.9	28.0	S. W.	2	"
Región Levant. XII.	Algeciras																
	San Fernando	765.1	+0.5	22.0		E.	5	"	L.ª		28	19	762.8	24.5	N.	3	"
	Tarifa	765.1		20.8		E.	5	nieb.	Riv.				764.7	22.5	E.	1	"
	Málaga	766.7	+1.0	21.6		N. N. W.	0	id.	cal.		26	21	761.7	24.8	S. E.	2	"
	Almería	765.0		22.0		S. W.	0	D.	id.		27	24	762.8	26.5	S. W.	1	"
Región Levant. XIII.	Palma	765.4	-0.6	27.8		S. N. E.	1	"	L.ª		20	19	761.2	26.2	S. N. E.	2	"
	Mahón	764.2		22.2		N.	1	c. cub.			25	20	762.7	22.2	N.	2	c. ob.
Región Levant. XIV.	Melilla	765.4		25.0		S. W.	1	cub.	cal.		27	22	766.0	26.0	N. W.	0	D.
	Laguna	766.9	+0.2	15.1		N. N. W.	3	id.			20	18	766.8	17.1	N. N. W.	3	cub.
Sta. Cruz de Ten.	766.9	+0.4	20.8		N. N. E.	3	nieb.	L.ª		25	18	766.9	22.4	N. W.	3	nieb.	

Noticias

Cobedo - Estacion Sismológica Ingeniero Sr. Inglada da cuenta de que ayer a 13^h 42^m a 5^h 2^m los sismógrafos registraron temblor de tierra lejano de mediana intensidad.

Escandi-
Islas
Marruecos