

# DIRECCIÓN GENERAL DEL INSTITUTO GEOGRÁFICO Y ESTADÍSTICO

AÑO XIX

BOLETÍN

1911

Núm. 14

DEL

14 de Enero

## OBSERVATORIO CENTRAL METEOROLÓGICO

### Observaciones del Extranjero

Estaciones	Observaciones de la mañana a las 7 <sup>h</sup>							Id en las 24 horas			Id. de la vispera por la tarde					
	Baróm. a 0° y al nivel del mar	Variación en 3 h.	Temperatura	Humedad	Viento		Estado del cielo	Estado del mar	Lluvia o nieve	Temp. extr. <sup>as</sup>		Baróm. a 0° y al nivel del mar	Temperatura	Viento		Estado del cielo
					Dirección	F <sup>ta</sup>				Máx. <sup>a</sup>	Min. <sup>a</sup>			Dirección	F <sup>ta</sup>	
Escandinavia	Bodo	756.9	-4.6	71	E	4	neb.	Riv. <sup>a</sup>	1	1	-6	755.2	0.4	S. W.	4	nieve.
	Cristiansund	755.9	0.4	75	E. S. E.	3	nieve	Pic. <sup>a</sup>	7	1	-2	760.4	-1.8	S. W.	2	uf.
	Skudenes															
Rusia y Austria	Riga	759.0	-5.6	80	cal.	0	neb.					755.1	-9.0	N. N. E.	1	neb.
	Moscou	752.9	-6.2	79	W.	1	uf.		3			750.7	-6.9	S. S. W.	1	nieve.
	Nicolaiew	757.4	-6.9	86	N. W.	0	e. S.					754.6	-9.7	N. W.	3	neb.
	Feldkirch	764.8	-2.8	80	cal.	0	neb.		2			763.9	-1.9	cal.	0	niebla
	Czernovitz	761.4	-2.0	86	cal.	0	nieve			-2	-10	759.0	-4.5	cal.	0	neb.
	Cracovia	766.0	-3.6	77	W.	3	neb.		1	0	-4	760.2	-2.1	N. S. W.	3	uf.
	Polá	762.6	4.8	85	S. S. E.	1	uf.			6	3	760.0	2.5	cal.	0	uf.
Viena	767.4	-2.7	83	N. W.	3	nieve.		1	-2	-3	761.9	-2.5	N. W.	3	nieve	
Islas Británicas	Stornoway															
	Shields															
	Valentia	771.4	9.9	48	cal.	0	neb.	W. a	0.2	6.7	1.1	772.7	9.9	cal.	0	neb.
Francia	Oris Nex	771.9	1.8	85	N. E.	4	e. neb.	Pic. <sup>a</sup>	4	3	1	767.1	3.6	N.	6	Lluvia
	St. Mathieu	770.4	2.4	89	N. N. E.	3	neb.	S. a		6	1	769.3	5.2	N. E.	3	e. neb.
	Isla de Aix	764.6	-1.0	100	N. E.	5	go	Pic. <sup>a</sup>		7	3	762.6	2.0	N. E.	5	go
	Biarritz	762.6	0.4	93	N. E.	4	neb.	W. a g.	4	4	0	759.5	2.8	N. E.	3	Lluvia
	Paris	768.1	-4.6	90	N. N. E.	3	go			2.5	4.3	765.9	-0.5	N.	3	go
	Clermont	762.7	-3.2	80	N.	3	neb.		2	1.3	-3.2	762.2	-1.1	N. N. W.	4	nieve
	Perpiñán	755.9	3.5	75	N. W.	3	uf.		3.5	5.7	3.3	755.9	4.0	N. W.	2	Lluvia
Cabo Sicié																
Niza	756.9	9.5	77	E	4	neb.	Pic. <sup>a</sup>	7	6	4	756.9	4.4	cal.	0	Lluvia	
Italia	Liorna															
	Roma															
	Cagliari															
	Palermo															
Portugal	Porto	762.2	4.9	59	N.	3	e. S.	Riv. <sup>a</sup>		3	4	758.4	5.2	N. N. W.	5	e. neb.
	Lisboa	757.8	6.1	50	N.	5	neb.	W. a g.		9	5	754.8	6.6	N.	5	uf.
	Lagos															
	Horta															
	Angra															
	Punta Delgada	768.7	19.7	71	S	2	neb.	Pic. <sup>a</sup>		1.5	1.2	769.8	19.7	S. S. E.	2	neb.
Funchal	764.1	14.0	57	S	2	neb.	?		1.8	3	764.0	14.2	?	?	neb.	
Marruecos y Argelia	Tánger															
	Casablanca															
	Orán															
	Argel															
	Túnez															
Sfaks																

Precios de suscripción

Un año. 30 pesetas. Un semestre. 15 pesetas

Administrador { Habilitado del material de la Dirección general del Instituto Geográfico y Estadístico. Madrid

Dirección : Adresse : Address :

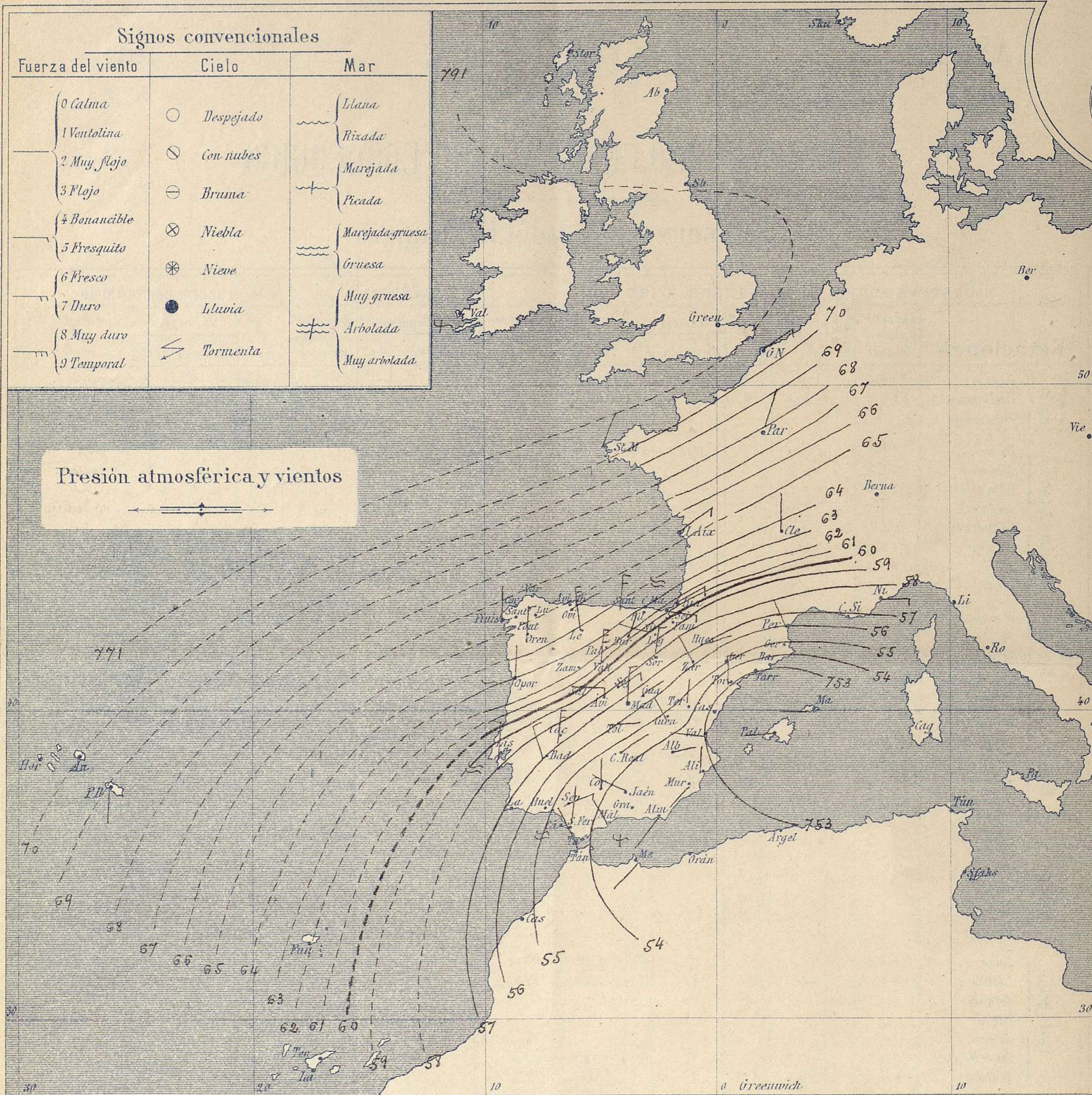
Señor

Jefe del Observatorio Central Meteorológico

Parque del Retiro

Madrid. (ESPAÑA)

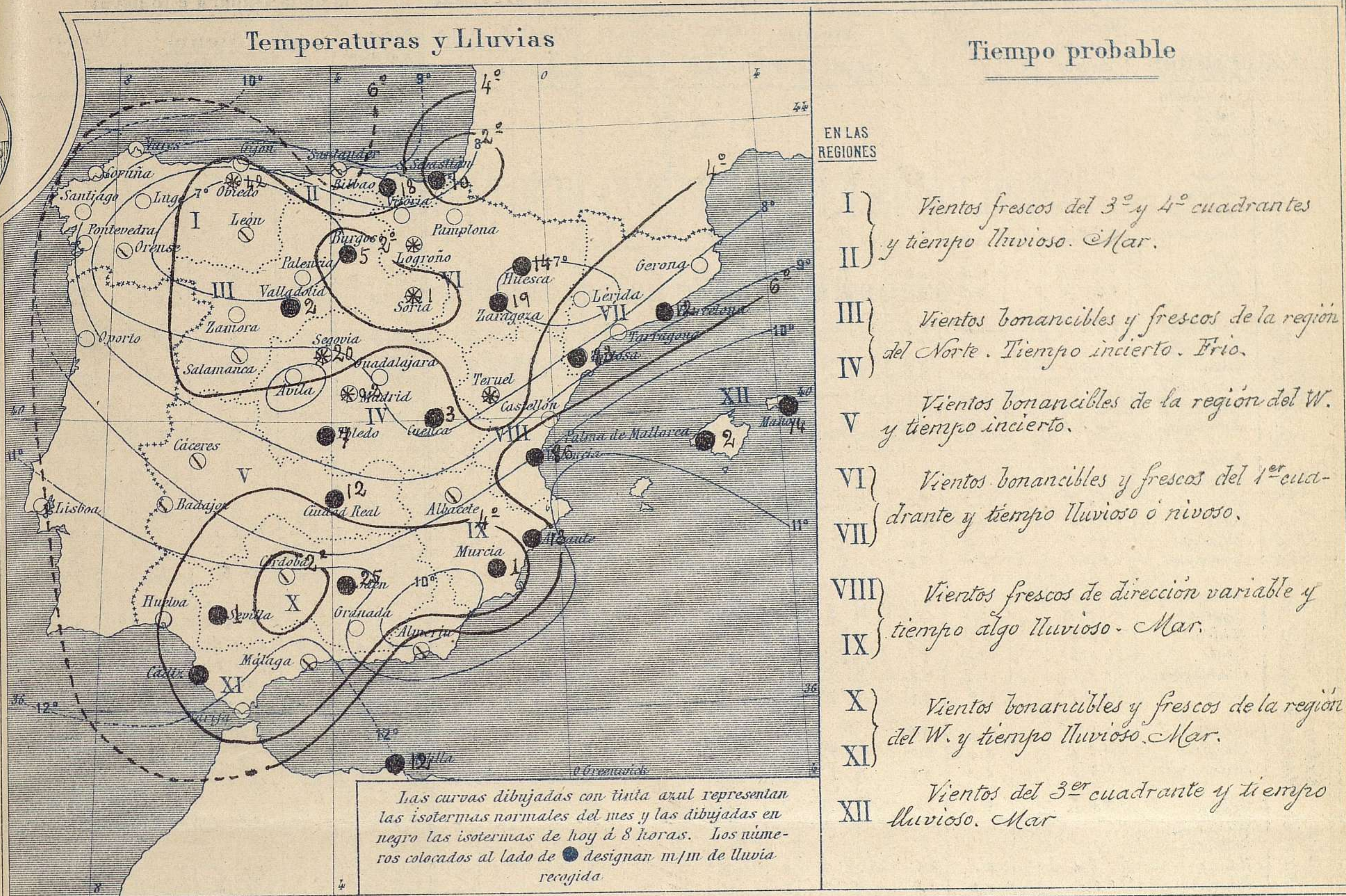




### Estado general

La borrasca señalada ayer en nuestra Península, sigue con su rumbo a Oriente presentando hoy el centro sobre las Baleares, perdiendo intensidad (753  $m/m$ ) y haciéndose más extensa. Continúa el régimen de lluvias y nieves en toda España, acompañadas de vientos frescos y duros en general de la región del Norte que produce mar gruesa en el Cantábrico y el Estrecho. Las mayores lluvias han sido de 86  $m/m$  en Valencia, 42  $m/m$  en Oviedo, 33  $m/m$  en Tortosa, 25  $m/m$  en Jaen, 20  $m/m$  Segovia, 19  $m/m$  Zaragoza, 14  $m/m$  Huesca y 13  $m/m$  Alicante. La temperatura máxima de ayer fue de 12° en Ciudad-Real y Alicante; la mínima de hoy ha sido de 6° bajo cero en Cuenca y Teruel.



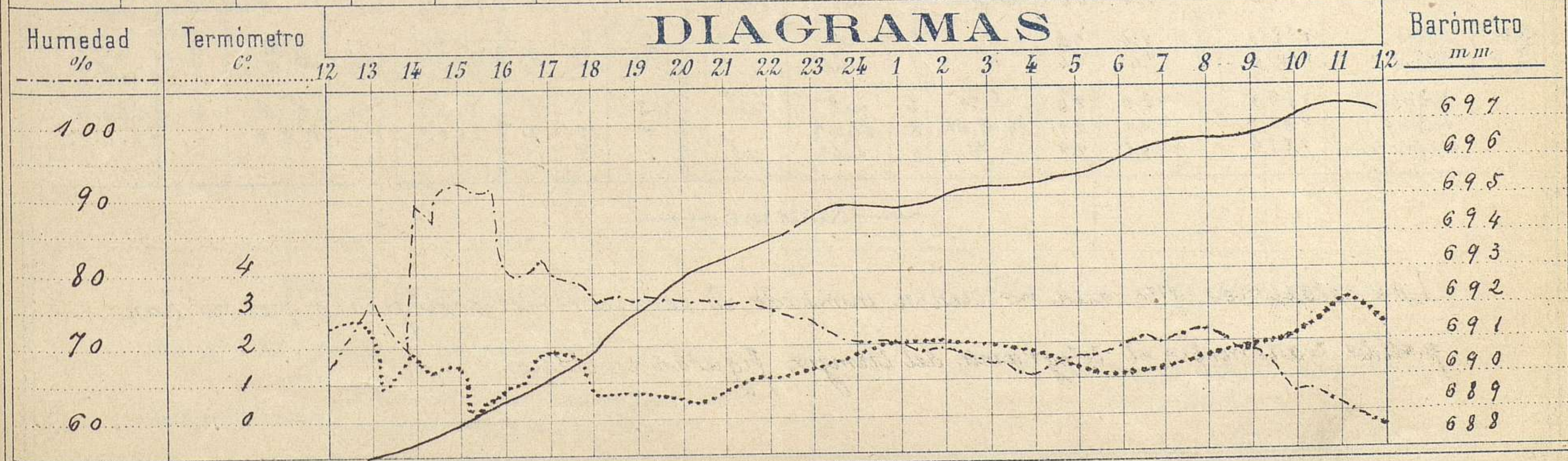


Observaciones de Madrid entre 12<sup>h</sup> del día 13 y 12<sup>h</sup> del día 14

PARQUE DEL RETIRO (Altitud 667 m.)

Hora	Barómetro m m	Termómetro Cº	Humedad %	Viento	Fuerza 0 a 9	Lluvia o Nieve m m	Estado del Cielo	Notas
16	689.64	0,9	82	ENE	6	0,2	Casi cubierto	Temper. máx. a la sombra 3,1
20	692.80	0,5	76	ENE	7		Nuboso	Id. mínima a la sombra 0,2
24	694.75	1,7	71	NE	6		Casi cubierto	Id. id. junto al suelo -4,5
4	695.25	1,7	66	N	4		Nuboso	La velocidad media del viento fue hasta las 21 <sup>h</sup> de unos 47 Km <sup>h</sup> por hora, llegando en algunas rachas a 65. = Nieve a intervalos hasta las 16 h.
8	696.51	1,6	72	N	4		Casi cubierto	
12	697.23	2,3	58	NNE	3		Cubierto	

DIAGRAMAS





# Observaciones de España

Observaciones de la mañana á 8 horas										Id. en las 24 horas			Id. de la vispera á 16 horas			
Estaciones	Baróm. á 0° y al nivel del mar	Variación en 3 h.	Temperatura	Humedad	Viento		Estado del cielo	Estado del mar	Lluvia ó nieve	Temp. extr. as		Baróm. á 0° y al nivel del mar	Temperatura	Viento		Estado del cielo
					Dirección	F.ª				Max.ª	Min.ª			Dirección	Fuerza	
Región del NW. I	La Coruña															
	Vares															
	Avilés															
	Gijón															
	Oviado	759.5		1.0	89	N. E.	1	niev.	42	6	0	754.6	1.2	S. W.	1	nieve
	Finisterre															
Región Cantábrica II	Santander	762.6		5.6	72	N.	2	e. cub.		7	4	759.9	5.5	N. E.	4	e. cub.
	Punta Galea															
	Bilbao	762.9		4.6	44	N.	5	nub.		8	1	757.9	4.2	N.	4	cub.
	Cabo Machichaco	761.0		2.9	85	N. N. W.	6	cub.		1	-4	752.7	-0.5	N.	8	al
	Igueldo															
Región del Duero III	San Sebastián	764.5		5.8	59	N.	7	e. cub.				753.6	6.0	N.	8	cub.
	Zamora															
	Palencia	763.1		4.4	53	?	2	e. cub.	13	5	9	757.1	4.6	N. E.	9	Lluvia
	Burgos	763.4		1.6	85	S.	5	cub.	10	5	1	757.9	2.6	S.	7	Lluvia
Región Extrem. Mancha y Central IV	Soria	760.3		-3.1	94	N. N. E.	1	cub.	5	0	-4	754.2	-1.0	N.	9	nieve
	Valladolid	751.6		-4.0	91	N.	7	nub.	1	-1	-4	754.5	-2.2	N. N. E.	7	cub.
	Salamanca	760.8		-1.2	96	N.	8	cub.	2	1	-1	751.6	0.8	N. E.	8	al
	Ávila	761.1		-2.4	92	S.	5	e. cub.	1	-5		752.7	-0.2	N. E.	5	nieve
	Segovia	759.8		-3.4	100	N. E.	4	nub.	20	-2	-4	756.1	-2.4	N. E.	5	nieve
Alto Ebro VI	Madrid	755.9		1.6	72	N.	4	e. cub.	0.2	2.7	1.0	748.6	0.9	S. N. E.	6	e. cub.
	Toledo	756.3		1.2	85	S.	1	cub.	7	2	-2	748.5	0.0	S. N. E.	1	cub.
	Guadalajara	755.7		0.8	78	N. E.	3	al	2	0		746.9	1.0	N. E.	7	al
	Cuenca	753.0		-1.2	92	N. W.	2	al	9	2.5	-6	749.6	2.1	N. E.	3	nieve
	Cáceres	756.8		2.2	79	N.	6	nub.	5	-1		749.5	4.4	N.	7	cub.
	Badajoz	757.2		5.4	97	N. W.	4	nub.	6	3		752.4	5.6	N.	4	cub.
	Ciudad Real	753.7		0.8	89	N. E.	3	cub.	12	1.2	-2	744.9	0.1	N. E.	1	nub.
Región Levante VIII	Lagroño	760.3		0.4	71	N. N. W.	1	nub.		4	-5	754.1	1.5	W.	0	nieve
	Vitoria															
	Pamplona															
	Huesca	753.2		0.1	96	S. N. E.	0	cub.	14	4.2	-1.0	752.7	1.1	N. S. W.	0	Lluvia
	Zaragoza	756.0		0.2	83	N. W.	2	al	19	1	-1	753.7	0.6	N. W.	0	cub.
Región Cataluña VII	Lérida															
	Gerona															
	Barcelona	752.8		5.0	93	S.	1	Lluvia	12	10	4	750.9	9.0	S.	1	cub.
	Tarragona															
Región Levante VIII	Tortosa	759.0		4.2	67	N. N. W.	5	cub.	39	7	3	749.5	6.6	N. N. W.	2	cub.
	Teruel	756.2		1.9	92	N.	0	nub.		2	-6	748.4	0.0	N. E.	1	cub.
	Castellón															
Región Valencia IX	Valencia	752.7		7.0	85	W.	0	Lluvia	26	11	-2	747.0	10.4	S. E.	0	cub.
	Albacete	754.3		0.3	96	S. N. E.	1	cub.		2	-3	747.9	-3.0	N. E.	1	nub.
	Alicante	752.1		4.4	97	N.	1	al	13	12	-2	747.2	6.6	S. S. E.	9	Lluvia
	Murcia	752.3		3.2	97	S. W.	0	al	1	11	3	745.5	8.2	S. W.	3	nub.
	Sevilla	753.9		2.3	86	N. E.	4	e. cub.	1	7	2	748.2	6.0	W.	5	cub.
Región Andalucía X	Córdoba	754.4		0.6	85	N.	1	nub.		6	-2	746.9	5.6	N. W.	4	e. cub.
	Jaén	756.2		-1.0	80	N. N. W.	0	S.	25	9	-5	746.2	0.8	N. W.	3	cub.
	Granada															
	Huelva															
	Cádiz															
Región Castilla Sur XI	San Fernando	753.7		3.9	89	N.	2	Lluvia	9	4		750.5	2.2	N. W.	3	cub.
	Tarifa	751.7		3.2	85	N. W.	2	?				748.4	8.5	N. W.	4	e. cub.
	Málaga	751.9		2.4	75	N. W.	3	nub.	7	2		747.7	6.8	N. W.	5	cub.
	Almería	751.8		5.6	63	S. W.	1	cub.	11	5		745.2	9.0	S. W.	4	cub.
	Palma	752.0		8.4	72	W.	9	al	2	12	6	749.6	15.6	S. W.	4	al
Región Baleares XII	Mahón	752.0		7.4	94	W.	1	nub.	14	14	10	750.9	12.0	S. W.	3	cub.
	Melilla	759.0		13.0	86	S. W.	2	cub.	12	12	6	750.3	14.6	N. W.	2	Lluvia
	La Laguna	765.9		10.0	99	N. N. W.	2	Lluvia	7	12	9	762.3	11.5	N. N. W.	1	e. cub.
S.ª Cruz de Ten.	765.7		15.2	79	S. W.	0	cub.	1	12	12						

### Noticias

Las estaciones que aun no tienen montado el servicio meteorológico ó que no han podido transmitir el telegrama del tiempo, figuran en blanco.