

DIRECCIÓN GENERAL DEL INSTITUTO GEOGRÁFICO Y ESTADÍSTICO

AÑO XIX

BOLETÍN

1911

Núm. 9

DEL

9 de Enero

OBSERVATORIO CENTRAL METEOROLÓGICO

Observaciones del Extranjero

Estaciones	Observaciones de la mañana a las 7 h								Id. en las 24 horas			Id. de la vispera por la tarde					
	Baróm. a 0° y al nivel del mar	Variación en 3 h.	Temperatura	Humedad	Viento		Estado del cielo	Estado del mar	Lluvia ó nieve	Temp. extr. as		Baróm. a 0° y al nivel del mar	Temperatura	Viento		Estado del cielo	
					Dirección	F ^{ra}				Máx. a	Min. a			Dirección	F ^{ra}		
Escandi- navia	Bodo	747.2		2.0	71	S. W.	4	c. cub.	M ^a		0	745.4	2.4	E. S. E.	6	Lluv. a	
	Cristiansund	759.1		2.6	89	N. S. W.	3	cub.	M ^a gl.	21	0	750.5	2.3	N?	4	cub.	
	Skudesnoes																
Rusia y Austria	Riga	767.9		-0.4	94	S. S. W.	2	cub.				772.1	-2.4	S.	0	nieve	
	Moscou	782.8		-20.1	70	S. S. E.	0	so				785.2	-18.7	S. E.	0	so	
	Nicolaiew	778.6		-9.9	60	N. N. E.	0	so				778.9	-9.9	cal	0	so	
	Feldkirch	782.3		-16.8	79	N. N. E.	1	so				781.6	-11.2	cal	0	niebla.	
	Czernovitz	777.9		-5.9	90	S. E.	1	cub.		-5	-6	778.5	-4.2	S. E.	3	cub.	
	Cracovia	776.9		6.9	98	E. N. E.	1	niebla.		1	0	777.9	0.6	S. N. E.	1	cub.	
	Pola	779.9		5.6	85	N. N. E.	1	c. d.				779.9	6.2	E. N. E.	1	so	
Viena	777.7		-2.8	69	W.	2	c. d.		1	-3	777.9	-0.5	W. N. W.	4	cub.		
Islas Británicas	Stornoway																
	Shields																
	Valentia	77.4		7.3	91	N.	1	cub.	Pic. a	7.1	11.1	769.4	10.6	S. W.	3	Lluvia	
Francia	Grís Nex	777.5		8.2	100	S. W.	5	niebla.	il	9	8	771.8	7.4	S. W.	5	niebla	
	St. Mathieu	775.1		9.8	95	N. S. W.	4	c. cub.	M ^a		10	9	775.6	9.4	W. S. W.	3	il
	Isla de Aix	779.3		1.5	95	S. S. E.	3	cub.			7	0	778.7	1.2	S. S. E.	2	Br. a
	Biarritz	779.2		-1.0	100	S. E.	2	so	Pic. a		2	-1	778.8	5.0	N. E.	2	so
	Paris	775.6		1.9	100	S.	3	Lluv. a		1.	1.9	-1.5	777.4	0.1	S.	3	cub.
	Clermont	780.0		-5.1	98	cal.	0	cub.			1.9	-8.2	779.7	-3.4	cal	0	so
	Perpiñan	774.7		5.3	49	N. W.	3	so			8.2	9.9	775.8	5.0	N. W.	2	so
Italia	Cabo Sicié	772.7		5.0	74	cal.	0	so	Pic. a		9	3	772.4	4.3	W.	2	Br. a
	Niza	772.8		2.1	50	cal.	0	so	cal		10	2	772.5	5.1	E.	1	so
	Liorna	772.8		6.4	60	E. N. E.	4	so					772.2	7.4	N. E.	4	so
Portugal	Roma	770.6		2.6	67	N.	3	so					771.0	5.5	N.	3	so
	Cagliari	769.9		4.1	82	N. N. W.	5	so					768.8	11.2	N. W.	3	so
	Palermo	768.4		12.8	87	cal.	0	cub.		25			767.4	12.0	S. W.	3	Lluvia
	Porto	777.7		6.2	59		3	c. d.	Pic. a		12	4	776.2	8.6	E.	5	so
	Lisboa	775.2		4.3	67	N. N. E.	3	so	M ^a gl.		12	4	772.8	9.4	N. N. E.	5	so
	Lagos	771.4		9.0	62	E. N. E.	4	so	Pic.		14	7	771.2	3.9	E.	3	cub.
	Horta																
Marruecos y Argelia	Angra																
	Punta Delgada	779.6		15.1	75	S. S. E.	4	cub.	Pic. a		16	14	774.0	15.0	S. E.	3	cub.
	Funchal	769.2		15.9	59	N. E.	4	Lluv. a	Pic. a		20	10	770.5	17.3	N. E.	4	so
Tánger																	
Casablanca																	
Orán	771.2		3.4			S. S. W.	2	cub.									
Argel	772.9		12.6			N. E.	5	il									
Túnex																	
Sfaks																	

Precios de suscripción

Un año 30 pesetas. Un semestre 15 pesetas

Administrador

Habilitado del material de la Dirección general del Instituto Geográfico y Estadístico. Madrid

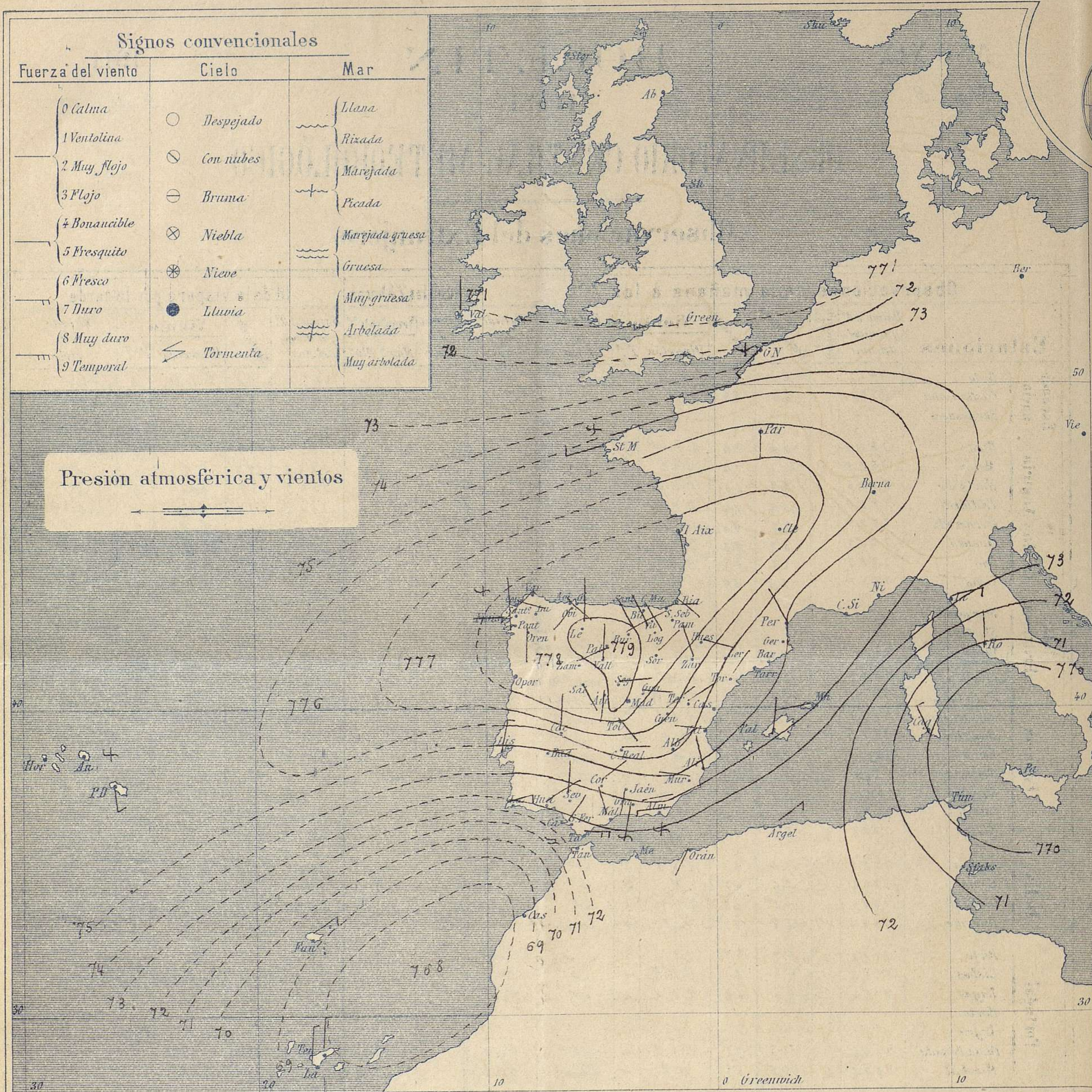
Dirección : Adresse : Address :

Señor

Jefe del Observatorio Central Meteorológico

Parque del Retiro

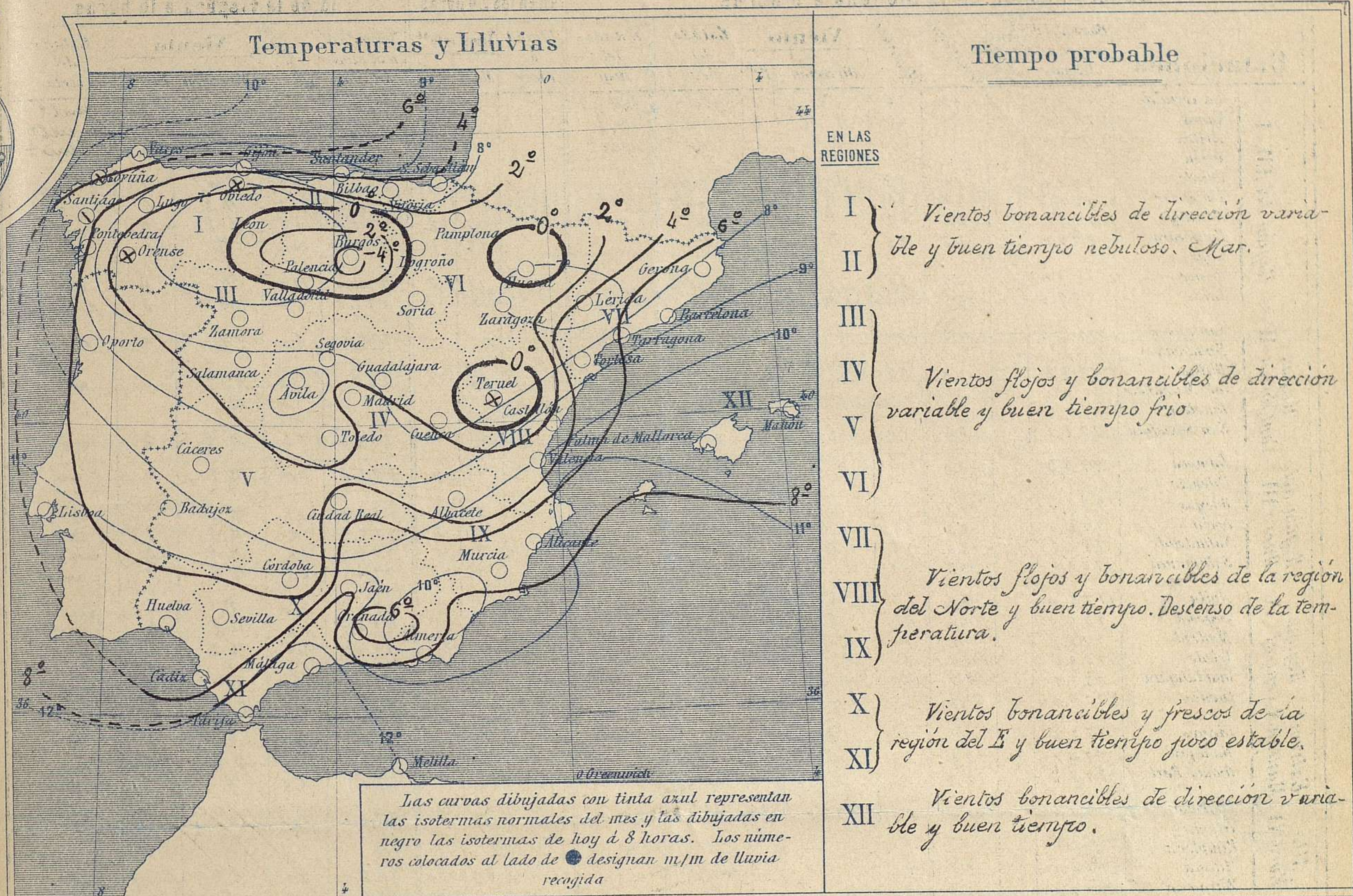
Madrid. (ESPAÑA)



Estado general

Al W. de las costas de Marruecos se halla un área de presiones débiles relativas de poca importancia hasta ahora, por cuyo influjo parece probable que en el Estrecho domine el Tlevente, aunque perdiendo intensidad. El tiempo es bueno en toda nuestra Península, de vientos flojos o bonancibles de dirección variable y temperatura baja; la mínima de ayer fue de 15° en Málaga y Almería; las mínimas de hoy han sido de 10° bajo cero en Teruel y 9° bajo cero en Burgos y Cuenca y 8° bajo cero en León.

Las presiones más elevadas, formando un anticiclón se encuentran sobre la Meseta Central de España.

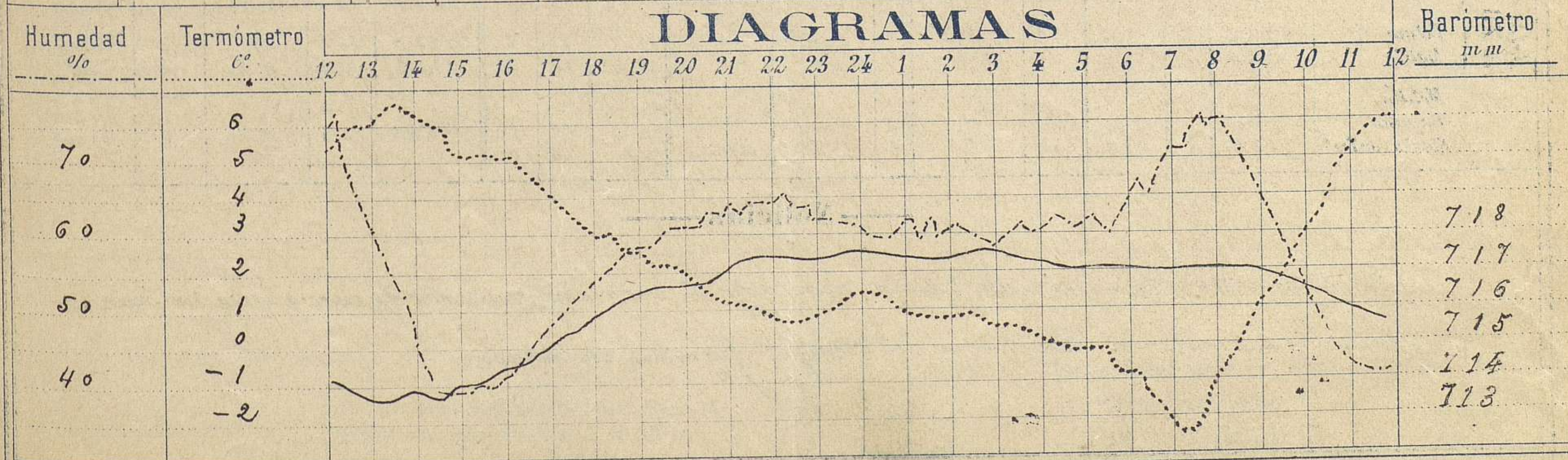


Observaciones de Madrid entre 12^h del día 8 y 12^h del día 9

PARQUE DEL RETIRO (Altitud 667 m.)

Hora	Barómetro m m	Termómetro C°	Humedad %	Viento	Fueria 0 à 9	Lluvia ó Nieve m m	Estado del Cielo	Notas
16	714,20	5,0	40	NE	4	-	Nuboso	Temper. max. sombra 6,7
20	716,50	1,8	60	NE	4	-	Casi despejado	Id. minima á la id. -2,8
24	717,30	1,1	60	NE	4	-	Despejado	Id. id. junto al suelo -2,6
4	717,10	0,0	59	NE	3	-	id	
8	718,85	-1,5	74	NNE	0	-	id	
12	715,63	5,9	41	NE	0	-	id	

DIAGRAMAS



Observaciones de España

Observaciones de la mañana á 8 horas										Id. en las 24 horas		Id. de la vispera á 16 horas					
Estaciones	Barom. á 0° y al nivel del mar	Variación en 3 h.	Temperatura	Humedad	Viento		Estado del cielo	Estado del mar	Lluvia ó nieve	Temp. extr. as.		Barom. á 0° y al nivel del mar	Temperatura	Viento		Estado del cielo	
					Dirección	F ^{za}				Max.	Min.			Dirección	Fuerza		
Región del N.W. I.	Lia Coruña	777,7	6,0	75	E.	1	nub.º	M ^o g ^o		12	3	776,7	11,4	E. N. E.	3	nub.º	
	Vares	777,5	5,5	90	S. W.	2	e. d.	Pie.º				775,6	9,3	E.	5	e. nub.º	
	Avilés	777,4			S. E.	1	il	Vir.º				776,7		cal.	0	Lluv.º	
	Gijón																
	Oviedo	777,6	1,0	90	S. W.	1	nubla.			8	-1	776,5	7,6	S. W.	1	e. nub.º	
	Finisterre	777,3	9,6	80	W.	1	e. nub.	M ^o				775,3	11,3	N. E.	5	e. d.	
	Santiago	778,0	2,6	86	N.	0	nub.º			11	2	775,6	9,7	N. E.	1	nub.º	
	Pontevedra	777,7	2,3	95	N.	1	so			15	1	774,4	14,3	N.	1	so	
	Lugo																
	Orense	778,4	0,0	81	S.	0	nubla.			11	2	774,0	12,3	N.	0	so	
León	779,6	-6,5	94	N.	1	so			9	-3	775,0	2,3	S. S. W.	3	e. d.		
Región Cantábrica II.	Santander	777,4	4,3	100	S. E.	3	e. d.	M ^o g ^o				777,6	3,0	S.	5	e. d.	
	Punta Galea																
	Bilbao	778,5	-0,4	81	S. E.	1	so			12	-1	777,0	10,0	S. E.	0	so	
	Cabo Machichaco																
	Igueldo																
San Sebastián	778,1	3,6	70	E.	3	e. d.	Slana		3	-1	777,0	7,8	N. E.	3	e. d.		
Región del Duero III.	Zamora	778,5	-3,0	79	N. E.	0	so			4	-4	775,8	0,4	N. E.	0	e. nub.º	
	Palencia																
	Burgos	781,0	-7,5	59	N. E.	1	e. d.			9	9	776,7	1,7	N. E.	1	so	
	Soria	778,0	-2,3	82	N. N. E.	0	so			2	2	775,9	1,2	N. E.	2	so	
	Valladolid	780,8	-5,0	95	N.	0	so			9	-5	775,9	5,6	N. E.	2	nub.º	
Salamanca	777,6	-2,8	89	S. E.	1	so			9	-5	774,5	2,5	N. E.	3	e. nub.º		
Región Central IV.	Ávila	777,4	-4,0	77	S.	3	so			1	-5	774,2	0,0	N.	4	nub.º	
	Segovia	779,9	-4,0	91	S.	0	so			3	-5	774,7	1,0	N. E.	2	so	
	Madrid	778,7	-1,5	74	N. N. E.	0	so			6,7	-2,8	774,4	5,0	N. E.	4	nub.º	
	Toledo	778,6	-1,4	80	S. E.	1	so			3	-2	774,1	5,8	E.	3	so	
	Guadalajara	777,7	-2,3	67	S. S. E.	0	so			5	-3	774,0	4,9	E.	3	e. d.	
	Cuenca	777,6	-4,9	95	N. E.	1	so			9,5	-9	772,0	2,5	S. E.	0	nub.º	
Extrem. Mancha V.	Cáceres	777,6	1,0	82	N.	3	so			11	-2	772,6	9,6	E.	0	so	
	Badajoz	774,1	2,3	89	E.	0	e. d.			12	-1	773,5	11,0	S. E.	0	so	
	Ciudad Real	776,2	0,8	87	E.	1	so			7	-1	771,5	5,8	E.	3	e. nub.º	
	Logroño	777,4	-1,2	80	N. W.	2	so			10	-2	776,1	7,1	W.	3	so	
	Vitoria																
Alto Ebro VI.	Pamplona																
	Huesca	777,4,5	-3,5	86	E. S. E.	0	e. d.			9,3	-5,4	775,7	7,2	S. W.	1	so	
	Zaragoza	777,2	-0,8	80	N. W.	1	so			10	-9	775,4	3,3	E.	0	so	
Cataluña VII.	Lérida																
	Gerona																
	Barcelona	775,4	9,0	5,4	N. W.	0	so	M ^o		12	2	775,0	10,0	N. N. E.	0	so	
	Tarragona																
	Tortosa	775,3	5,4	49	N. N. E.	3	so			9	2	775,5	9,0	N. N. W.	0	so	
Levante VIII.	Teruel	779,7,7	-7,4	81	N. E.	0	nubla.			7	-10	770,9	5,0	N. E.	0	nub.º	
	Castellón																
	Valencia	775,4	2,0	63	W.	0	e. d.			37	1	776,3	7,8	N. E.	1	nub.º	
Región del S.E. IX.	Albacete	777,7	-0,7	89	N. E.	0	so			7	-2	774,5	2,1	N. E.	3	nub.º	
	Alicante	774,6	-7,0	85	N. N. W.	0	so			19	5	772,1	3,6	N.	1	il	
	Murcia	774,4	6,6	77	W.	0	so			11	5	771,7	10,0	E.	4	nub.º	
Cuenca del Guadalquivir X.	Sevilla	779,9	4,4	93	N.	1	so			12	3	769,3	12,0	N. E.	6	e. d.	
	Córdoba	774,9	3,0	86	N. E.	2	so			12	1	770,7	11,2	N. E.	1	il	
	Jáen	775,3	2,2	65	S.	0	so			7	1	771,8	6,8	N. E.	0	so	
	Granada	779,3	2,0	79	S.	2	so			7	-1	770,3	6,7	E.	3	e. nub.º	
Costa del Sur XI.	Huelva	772,9	5,8	70	N. E.	3	so			14	3	769,5	14,1	N. E.	4	e. d.	
	Cádiz																
	San Fernando	772,6	5,9	67	N. N. E.	3	e. d.	Ll.º		12	3	770,2	10,0	N. E.	3	nub.º	
	Tarifa	768,2	12,4	80	E.	6	e. nub.	M ^o g ^o				768,0	11,8	E.	3	il	
	Málaga	773,2	3,6	90	N. W.	1	so	M ^o		15	5	763,1	12,3	S. S. W.	2	e. nub.º	
Baleares XII.	Almería	772,0	3,0	42	N.	4	so	M ^o		15	5	768,9	12,0	N. W.	2	il	
	Palma	774,2	5,4	73	N.	1	e. d.	Vir.º		11	2	772,9	10,4	N.	6	e. d.	
	Mahón	773,5	3,0	75	N. S. W.	1	so			11	7	772,3	10,4	N. E.	4	il	
Metilla																	
Laguna	767,2	11,4	66	N.	4	e. nub.			15	10	763,5	12,2	N.	1	e. nub.		
Sta Cruz de Ten.	763,9	16,3	50	N.	3	nub.	Slana		1	13	15						

Noticias

Las estaciones que aun no tienen montado el servicio meteorológico ó que no han podido transmitir el telegrama del tiempo. figuran en blanco.