

INSTITUTO GEOGRÁFICO Y CATASTRAL

BOLETÍN DEL SERVICIO METEOROLÓGICO

AÑO XXXVII
Nim.º 238.

OBSERVACIONES DEL EXTRANJERO

1929
Domingo 25 de Agosto.

ESTACIONES	PRESIÓN MILIBARES		VIENTO	TEMPERATURA	TIEMPO		PRESIÓN MILIBARES		VIENTO	ESTACIONES	PRESIÓN MILIBARES		VIENTO	TEMPERATURA	TIEMPO		PRESIÓN MILIBARES		VIENTO	
	á O. N. M. G. N.	VARIACIÓN			C. D. y F.	á O. N. M. G. N.	D. y F.	á O. N. M. G. N.			VARIACIÓN	C. D. y F.			á O. N. M. G. N.	VARIACIÓN	C. D. y F.	á O. N. M. G. N.		VARIACIÓN
ISLANDIA	Seydisfjord	11,2	2,0	0	NNW-1	6	D	LL		De Bild	1016,7	-0,5	7	SW-3	19	N	N	1017,7	SW-3	
	Reykjavik	17,4	0,5	0	Cal-0	4	N	D	1014,3	NW-4								15,5	WSW-0	
	Vestmannó	15,9	1,5	4	WSW-7	6	D	D	10,0	NW-8										
	Thorshavn	08,3	3,5	0	NW-2	11	N	N	995,0	W-5										
	Stensele	997,3	-2,0	9	Cal-0	5	NB	NB	99,9	W-2	Zurich	22,2	0,7	0	NE-0	14	NB	D	21,7	E-0
	Ostersund	97,5	0,0	5	Cal-0	9	N	N	1001,5	ESE-1	Berna	20,9	0,0	0	SE-0	14	D	D	20,5	NE-4
	Hernosánd	94,2	-2,0	5	N-1	10	LL	LL	01,9	Cal-0	Ginebra	21,1	0,0	0	NNE-1	16	D	D	20,2	NNE-2
	Sárna								999,7	Cal-0	Lugano	18,9	0,0	0	N-0	16	D	D	17,7	SW-0
	Karlstad	1002,9	0,0	0	SW-5	12	N	LL	1003,1	S-3	Calais									
	Estocolmo								06,1	SW-1	Abbeville	22,2	0,5	4	W-2	17	A		21,7	W-5
SUECIA Y NORUEGA	Jönköping	08,3	1,3	1	SW-4	13	N	D	06,2	SSW-3	El Havre	23,5	0,5	4	WNW-4	18	A		22,7	WSW-5
	Wisby	09,0	2,0	0	SW-5	14	D	D	09,9	S-4	Maguncia	21,8	0,5	3	W-1	15	D		19,7	SW-2
	Kalmar	11,9	2,0	0	W-5	14	D	N	09,4	SSW-4	Brest	24,2	0,5	3	Cal-0	17	LL		23,5	W-1
	Bronnö										Lorient								23,9	NE-2
	Vallersund										Rennes	24,3	0,5	1	Cal-0	14	NB		23,3	WNW-3
	Kinn	999,4	1,0	4	WSW-5	10	A	A	00,5	SW-6	Argentan									
	Dombaas								00,4	Cal-0	Paris	23,8	1,0	3	N-1	16	LL		21,1	?
	Ursire	1004,4	1,0	3	WSW-6	11	N	A	04,0	W-5	Nancy	23,0	0,5	3	Cal-0	13	N		19,8	W-2
	Fäerder	04,2	0,5	2	SW-6	13	N	D	02,6	NW-5	Estrasburgo								19,8	S-2
	Lister	07,7	1,0	0	W-7	13	A	A	05,4	WNW-5	Tours	22,5	0,5	4	NNW-2	14	D		21,4	NW-2
DINAMARCA	Skagen	09,9	0,0	3	W-5	14	N	N	18,2	WSW-3	Dijon	21,7	0,5	4	NNE-2	18	D		19,4	ESE-2
	Hanstholm	10,1	0,7	0	W-5	14	A	A	05,9	WSW-2	Rochefort	23,5	1,0	3	NE-2	16	D		21,3	WSW-4
	Blaavands	14,7	1,3	0	WNW-3	15	N	D	09,5	W-5	Clermont	22,5	1,0	3	Cal-0	16	N		23,3	SW-4
	Copenhague								06,5	SW-4	Lyon	21,1	0,5	3	N-3	18	D		09,4	N-4
	Hammershus	13,3	0,7	0	NW-3	13	D	A	13,1	WSW-5	Burdeos	21,0	0,5	1	NNW-1	15	D		19,9	NNW-1
	Lerwick	04,5	3,0	0	W-3	11	N	A	998,0	SW-3	Bayona	21,5	0,0	3	SSE-1	16	D		21,1	NE-1
	Stornoway	10,9	3,0	0	W-2	13	D	N			Tolosa	20,6	1,0	3	SW-1	17	D		18,5	NNW-2
	Wick	10,8	3,0	0	W-2	12	N	N	1004,1	W-3	Marignane	17,5	0,5	3	Cal-0	19	D		16,1	SW-3
	Aberdeen	14,5	1,5	0	WSW-2	13	D	D	07,9	WSW-3	Perpiñan	18,3	0,5	3	NW-3	26	N		16,3	NNW-1
	Malin Head								16,4	WNW-0	Ajaccio	15,8	0,5	3	Cal-0	21	D			
ISLAS BRITANICAS	Renfrew	18,5	1,5	0	W-4	13	N	A	13,7	W-5	Oporto	16,3	0,5	0	E-1	20	D	D	16,4	Cal-0
	Tynemouth	18,2	1,0	0	W-3	13	N	D	13,1	W-3	Coimbra								16,1	NW-1
	Blacksod	22,9	0,5	0	W-1	13	N	N	19,5	W-4	Lisboa	17,3	0,5	0	W-1	17	N	N	16,1	WNW-5
	Donaghadde	20,5	1,0	0	WSW-1	12	N	N	16,6	WNW-2	Lagos	17,2	0,0	0	Cal-0	24	N	N	16,8	Cal-0
	Holyhead	22,4	0,5	0	WNW-2	13	D	D	17,7	WSW-1	Funchal									
	Cranwell	21,8	1,5	0	W-3	12	D	D	16,5	W-3	Horta	22,9	0,5	1	SE-1	21	N	N	?	?
	Yarmouth	21,2	1,5	0	WNW-2	11	N	D	16,0	WNW-2	Turin	17,8	1,3	0	SE-2	18	N	N		
	Valentia	24,3	1,0	0	NE-1	10	N	D	21,2	NNW-3	Milan	18,7	0,0	0	Cal-0	19	NB	NB		
	Pembroque	22,3	1,0	0	N-1	13	N	D	18,8	W-3	Pádua	18,1	0,7	1	WNW-1	22	N	D	17,9	ESE-1
	Ross-on-Wye	22,5	0,5	3	Cal-0	12	NB	NB	17,9	7-3	Venecia								17,9	W-1
EUROPA CENTRAL	Londres	22,5	1,0	0	Cal-0	16	N	N	18,2	SW-3	Génova	17,9	0,0	6	ESE-3	22	N	D	17,9	W-1
	Scilly	23,4	0,0	0	NNE-1	16	N	LL	21,9	WNW-4	Florenca	15,9	0,0	0	NNW-1	24	D	D	15,5	NE-3
	Plymouth	22,9	0,5	0	Cal-0	15	N	LL	21,2	W-4	Liorna	17,1	0,0	0	NE-1	24	D	D		
	Calshof	22,6	1,5	0	NNW-2	17	N	N	19,5	WSW-4	Ancona	15,8	0,0	0	NE-2	23	N	N	16,2	NNE-4
	Quernsey	23,5	0,5	0	W-2	16	LL	LL	22,6	W-3	Zara									
	Borkum								16,9	SW-3	Roma	13,5	0,0	0	NNE-3	23	N	N	12,1	NNE-3
	Loningen								16,3	W-4	Magdalena	16,2	0,0	0	NE-3	24	N	D	16,1	N-2
	Hamburgo	19,0	1,3	0	WNW-2	15	N	LL	16,3	W-4	Taranto									
	Swinemunde	17,4	0,7	0	SW-1	17	LL	LL	16,2	W-2	Mesina	11,0	0,0	3	WNW-2	20	N	N		
	Danzig	15,7	1,3	3	W-3	18	LL	N	15,8	SW-2	Tánger	16,6	0,5	3	Cal-0	21	D		15,3	NE-2
EUROPA DE AFRICA	Memel	17,1	1,3	1	WNW-3	16	N	A	14,7	SW-3	Oran	20,6	0,5	3	Cal-0	18	D		19,0	W-3
	Aquisgran							20,1	SW-3	Argel	19,3	0,5	3	Cal-0	?	D		19,5	NE-0	
	Magdeburgo	19,5	1,3	0	W-2	18	N	N	16,7	WSW-3	Bizerta									
	Berlin	18,7	0,7	0	WSW-2	18	N	N	17,0	Cal-0	Túnez	15,9	1,0	1	S-1	23	D		13,8	NNW-1
	Dresde	19,9	0,7	0	W-3	19	N	N	18,5	SW-3	Rabat									
	Breslau								19,7	Cal-0	Fez	13,7	1,0	3	NE-2	24	D			
	Francfort	21,8	0,7	0	Cal-0	15	N	D	18,9	WSW-1	Tazza									
	Carlsruha	21,7	0,7	0	WSW-1	18	N	D	19,7	S-1	Sfax									
	Munich	22,3	0,0	0	SSE-1	15	D	D	21,7	Cal-0	Casablanca	18,3	?	?	Cal-0	22	N			
	Posen										Mequinez									
Varsovia										Agadir										
Cracovia																				
Viena																				
Praga								21,9	S-1											
Buda-Pest								18,2	NW-1											

RADIOGRAMAS TRANSMITIDOS DESDE BARCOS

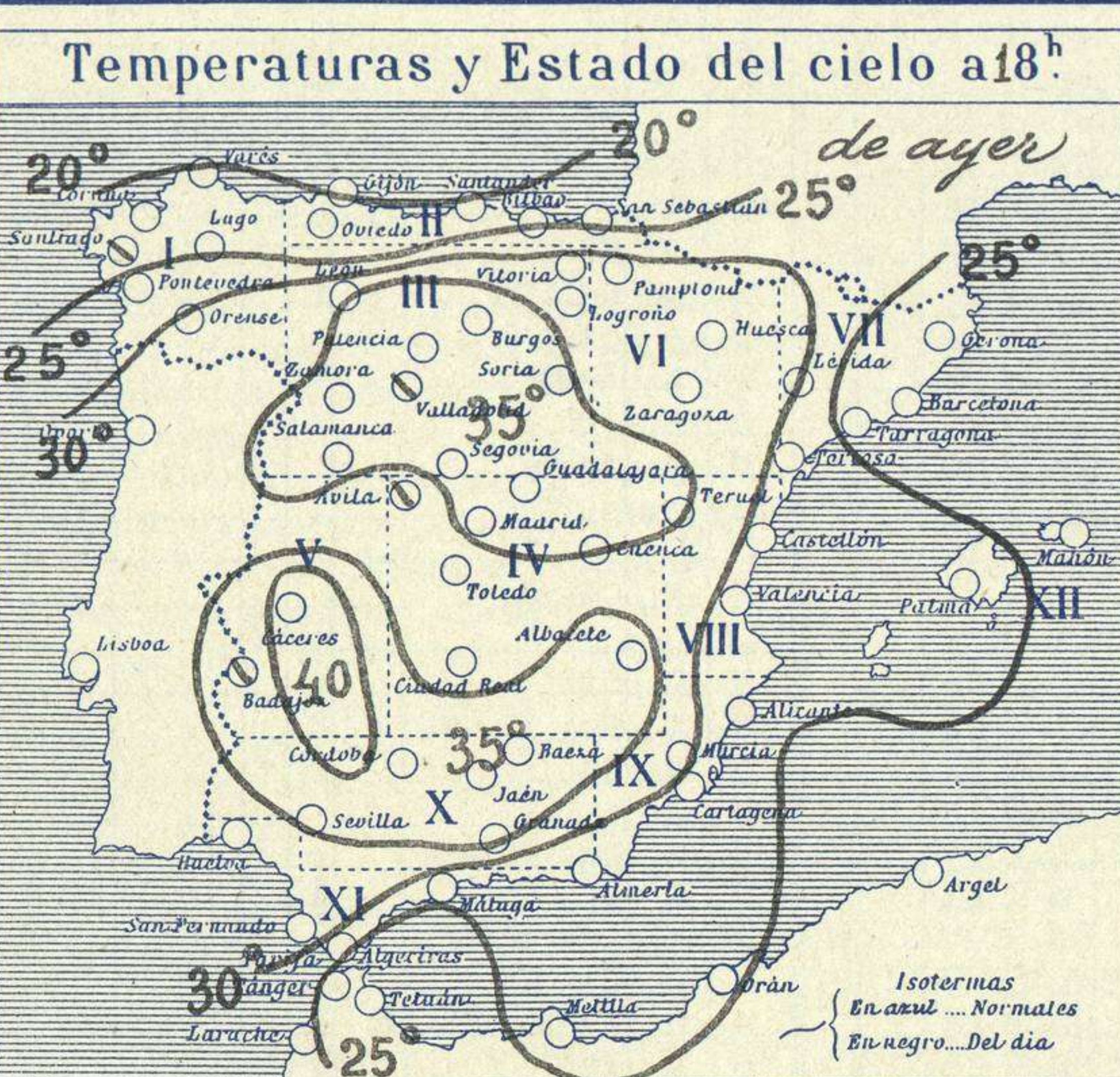
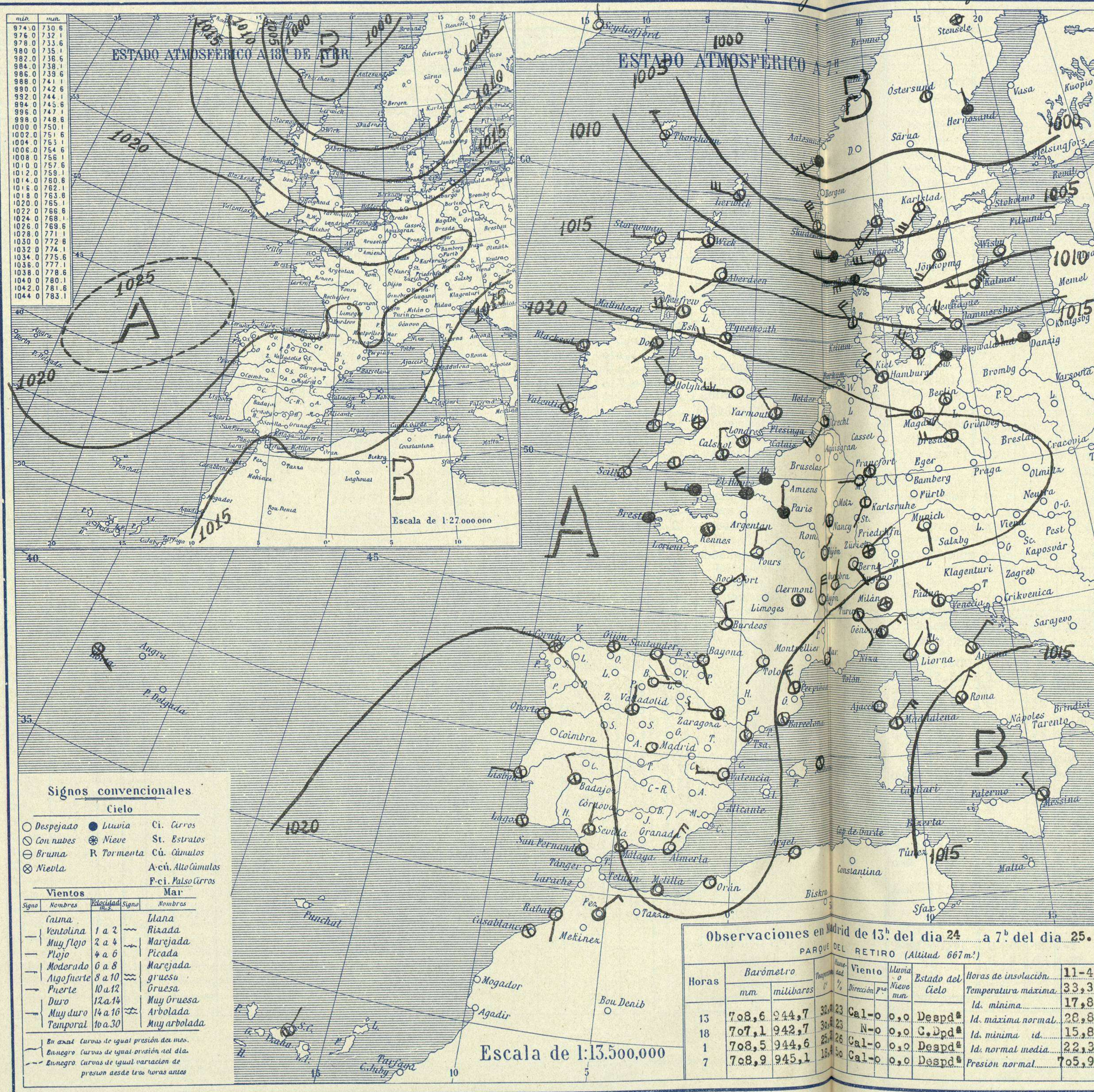


SERVICIO METEOROLÓGICO ESPAÑOL.

Boletín del Domingo 25 de Agosto de 1929

AÑO XXXVII

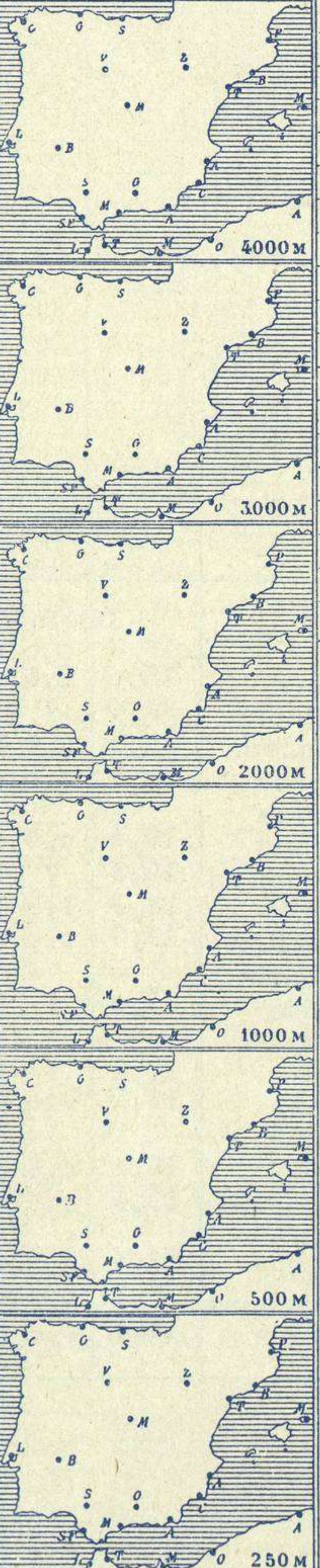
Núm. 238...



Temperaturas extrema y Lluvia

Estaciones	Temperaturas		Lluvia
	Max	Minim	
La Coruña	25	14	
Santiago	35	17	
Pontevedra			
Lugo			
Orense	40	15	
Gijón			
Oviedo	26	15	
Santander			
Bilbao	25	16	
San Sebastian	24	?	
León	32	16	
Zamora	35	13	
Palencia	35	13	
Burgos	32	13	
Soria	?	12	
Valladolid	36	14	
Salamanca	36	15	
Ávila	31	10	
Segovia	34	17	
Madrid	33	18	
Toledo	37	18	
Guadalajara	34	17	
Cuenca	?	13	
Ciudad-Real	33	16	
Albacete	34	15	
Cáceres	40	25	
Badajoz	40	23	
Vitoria	31	13	
Logroño	36	15	
Pamplona	?	14	
Huesca	32	17	
Zaragoza	34	17	
Lérida			
Gerona	?	17	
Barcelona	25	21	
Tarragona	26	20	
Tortosa	30	19	
Teruel	32	9	
Castellón	?	19	
Valencia			
Alicante	29	19	
Murcia	32	17	
Sevilla	?	19	
Córdoba	40	20	
Jaén	37	25	
Baeza	?	24	
Granada	37	16	
Huelva	38	?	
San Fernando	?	23	
Tarifa	26	20	
Algeciras	26	24	
Málaga	28	20	
Almería	?	21	
Palma			
Ibiza			
Mahón	26	1	
Las Palmas			
St. Cruz de T.			
Laguna			
Izaña			
Tetuán	25	?	
Melilla	28	21	
Tánger			

Observaciones aerológicas



Estado General

Las presiones altas residen sobre Francia, España y al golfo de Vizcaya, y las débiles hacia la península escandinava.

El tiempo es bueno por el occidente europeo.

Tiempo probable

EN LAS REGIONES.

I
II
III
IV
V No se hace predicción.
VI
VII
VIII
IX
X
XI
XII

Observaciones en Madrid de 15^h del día 24 a 7^h del día 25.

PARQUE DEL RETIRO (Altitud 667 m.)

Horas	Barómetro		Temperatura	Viento	Lluvia o Nieve	Estado del Cielo	Horas de insolación
	mm	milibares					
15	708,6	944,7	32,4	Cal-o	o.o	Despd	11-45
18	707,1	942,7	30,4	N-o	o.o	C.Dpd	Id. máxima normal 28,8
1	708,5	944,6	28,2	Cal-o	o.o	Despd	Id. mínima id. 15,8
7	708,9	945,1	18,5	Cal-o	o.o	Despd	Id. normal media 22,3
							Presión normal 705,9

