

INSTITUTO GEOGRÁFICO Y CATASTRAL

BOLETÍN DEL SERVICIO METEOROLÓGICO

AÑO XXXVII
Nim. 186

OBSERVACIONES DEL EXTRANJERO

1929
4 de Julio

ESTACIONES	PRESIÓN MILIBARES			VIENTO	TEMPE- RATURA	TIEMPO		PRESIÓN MILIBARES			VIENTO	ESTACIONES	PRESIÓN MILIBARES			VIENTO	TEMPE- RATURA	TIEMPO		PRESIÓN MILIBARES			VIENTO
	á O° N.M.G.N.	VARIACIÓN	C			D. y F.	°	PRESENTE	PASADO	á O° N.M.G.N.			D. y F.	á O° N.M.G.N.	VARIACIÓN			C	D. y F.	°	PRESENTE	PASADO	
ISLANDIA	Seydisfjord	20,3	0,0	5	SW-1	8	N	N	19,4	N-2		De Bild	06,6	-1,5	9	E-3	13	LL	LL				
	Reykjavik	21,9	0,5	0	Cal-0	9	N	N	19,4	N-2		Le Helder	08,2	0,0	0	KSE-4	14	LL	D				
	Vestmannö	22,1	0,0	0	SSE-1	14	D	D	20,8	SSE-2		Flesinga	07,9	-1,0	5	E-3	15	N	LL				
	Thorshavn	14,2	0,0	0	NE-3	13	N	N	13,6	ENE-4		Bruselas	05,1	0,0	4	SSW-3	18	LL	T				
	Stensöle	10,5	2,0	0	NW-1	12	N	N				Zurich	13,9	3,3	0	NW-0	20	D	D	10,5	E-5		
	Ostersund	11,8	0,7	0	NW-1	13	N	LL	12,7	NNE-2		Berna	12,3	2,0	0	S-2	20	D	N	11,8	?		
	Hernosönd	08,9	0,0	5	N-0	15	N	N				Ginebra	12,6	0,0	4	SW-1	22	D	N	08,6	NNE-2		
	Särna	08,2	0,7	0	Cal-0	12	N	N	11,5	W-1		Lugano	17,3	0,0	0	W-0	21	N	N	14,9	SW-0		
	Karlstad	09,3	0,0	8	N-1	14	LL	LL				Calais											
	Estocolmo	08,6	0,7	5	ENE-1	14	N	LL				Abbeville	05,3	1,0	4	SW-3	16	N	N	07,4	Cal-0		
	Jönköping								10,7	NW-1		El Havre	06,9	1,5	3	NNE-6	15	N	LL	06,6	Cal-0		
	Wisby	07,0	0,7	5	WSW-3	21	N	N	10,3	NNW-1		Maguncia	10,9	1,0	3	SW-1	18	LL	LL	10,5	W-2		
	Kalmar	06,7	0,0	0	SW-4	25	D	N				Brest	08,2	2,0	3	Cal-0	14	N	LL	06,1	SW-3		
	Bronnö											Lorient	09,1	1,5	3	SW-7	17	N	LL				
	Vallersund											Rennes	09,1	2,0	3	SSW-3	16	N	Gr	05,7	?		
	Kinn	11,5	1,5	1	N-1	11	N	nv	15,6	W-3		Argentan											
	Dombaas	10,0	0,0	0	NNW-1	12	NN	N	18,1	E-1		Paris	08,6	1,5	3	SW-3	20	N	N	07,0	SE-1		
	Utsire	10,3	0,5	3	NE-3	12	N	N				Nancy	10,9	1,0	2	SW-4	18	LL	Gr	07,7	WSW-1		
	Fæerder	09,6	0,0	3	W-5	13	D	N	13,8	NNE-2		Estrasburgo	07,1	1,5	3	SE-2	19	N	LL	08,7	NNE-2		
	Lister	10,0	0,5	0	Cal-0	14	N	N	18,5	E-3		Tours	11,1	2,5	3	SW-3	18	N	N	05,8	SSE-2		
	Skagen	08,9	0,7	3	NNE-3	14	N	A				Dijon	11,7	1,0	3	S-1	18	N	N	07,0	NNW-4		
	Hanstholm	09,1	0,0	0	NNE-	12	A	NB	06,2	NE-2		Rochefort	12,3	1,5	3	SSW-2	18	N	LL	06,6	SW-4		
	Blaavands	11,3	0,7	0	E-1	13	N	LL	09,8	NNE-4		Clermont	12,9	1,0	3	SSE-2	18	N	LL	07,7	SSW-6		
	Copenhague	10,5	2,0	4	W-3	15	N	A	09,1	E-4		Lyon	12,3	0,0	2	NNE-1	20	T	T	06,1	SW-3		
	Hammershus	09,8	1,3	0	WSW-3	13	NB	NB	01,1	SW-4		Burdeos	13,5	1,5	3	SSW-2	18	N	NB	07,1	Cal-0		
	Lerwick	09,6	0,5	0	SSE-1	11	N	N	07,2	SE-2		Bayona											
	Stornoway	06,4	0,0	0	NE-2	12	N	A	05,4	ENE-1		Tolosa											
	Wick	07,4	0,5	0	SE-2	10	NB	NB	06,2	SSW-1		Marignane	11,5	0,5	3	Cal-0	26	N	N	09,6	SE-3		
	Aberdeen	08,8	1,0	3	SE-2	11	NB	LL	06,1	SSE-3		Perpñan											
	Malin Head								05,8	E-1		Ajaccio											
	Renfrew	06,4	0,5	3	Cal-0	12	LL	NB	05,7	SE-2		Oporto											
	Tynemouth	06,4	0,5	1	SSE-2	12	N	N	06,5	SE-1		Colmbra											
	Blacksod	05,8	0,0	0	SE-2	11	N	N	06,7	W-2		Lisboa	19,5	2,5	0	WNW-1	18	N	A	13,9	WSW-3		
	Donaghadee	05,5	0,0	3	Cal-0	13	N	D	05,9	SSE-2		Lagos	20,7	2,0	0	Cal-0	21	D	N	15,4	WSW-1		
	Holyhead								06,8	NNE-1		Funchal	19,3	0,0	0	?	20	N	N				
	Cranwell								06,7	Cal-0		Horta	23,7	0,5	0	N-1	16	N	N	22,4	Cal-0		
	Yarmouth	05,1	-1,0	5	E-4	14	LL	LL	06,6	S-4		Turin	18,1	0,0	2	SE-1	24	N	N	14,5	NNE-2		
	Valentia	06,8	0,0	0	SE-2	11	LL	LL	05,1	W-1		Milan	16,7	0,0	0	E-2	25	N	N	14,0	SSE-1		
	Pembroque	04,8	0,0	0	Cal-0	14	N	N	05,9	S-1		Pádua											
	Ross-on-Wye	05,9	0,0	0	S-1	14	LL	N	06,3	W-1		Venecia											
	Londres	04,7	0,5	5	WNW-2	14	LL	T	07,0	S-3		Génova	16,9	0,0	0	Cal-0	22	N	D	15,4	Cal-0		
	Scilly	06,7	0,5	0	SW-3	14	N	D	07,0	SW-2		Florenzia	17,5	0,7	0	Cal-0	25	D	D	13,9	SSW-3		
	Plymouth	06,0	0,5	0	NNW-3	14	N	LL	06,5	E-1		Liorna	15,9	0,0	1	SE-2	26	D	D	16,6	S-4		
	Calshot	06,4	0,5	3	W-1	10	LL	D	07,8	SE-4		Ancona	18,6	1,3	1	NE-2	25	D	D	15,8	SSE-2		
	Ouernsey	07,1	1,5	0	SW-1	14	NB	NB	06,0	Cal-0		Zara	17,4	0,7	0	SSE-1	24	D	D	15,7	Cal-0		
	Borkum											Roma	19,3	1,3	0	NE-3	26	N	D	17,3	SW-6		
	Loningen											Magdalena	15,0	-1,3	5	Cal-0	25	D	D	12,5	E-3		
	Hamburgo											Taranto	19,5	4,0	0	W-0	22	N	D				
	Swinemunde											Mesina	17,9	1,3	0	Cal-0	26	D	D	15,8	S-4		
	Danzig											Tánger	21,0	1,0	0	Cal-0	18	D	D	15,3	N-2		
	Memel											Oran											
	Aquisgran											Argel	16,7	2,0	3	SW-2	27	N	N	09,5	NNE-1		
	Magdeburgo											Bizerta	15,8	0,5	3	Cal-0	30	N	D	13,0	SE-4		
	Berlin											Túnez											
	Dresde											Rabat											
	Breslau											Fez											
	Francfort											Tazza	13,1	0,5	3	Cal-0	22	N	D	09,7	NW-2		
	Carlsruha											Sfax											
	Munich											Casablanca											
	Posen											Mequinez											
	Varsovia											Agadir	16,6	1,0	4	Cal-0	21	D	L				
	Cracovia																						
	Viena																						
	Praga								09,3	?													
	Buda-Pest																						

RADIOGRAMAS TRANSMITIDOS DESDE BARCOS

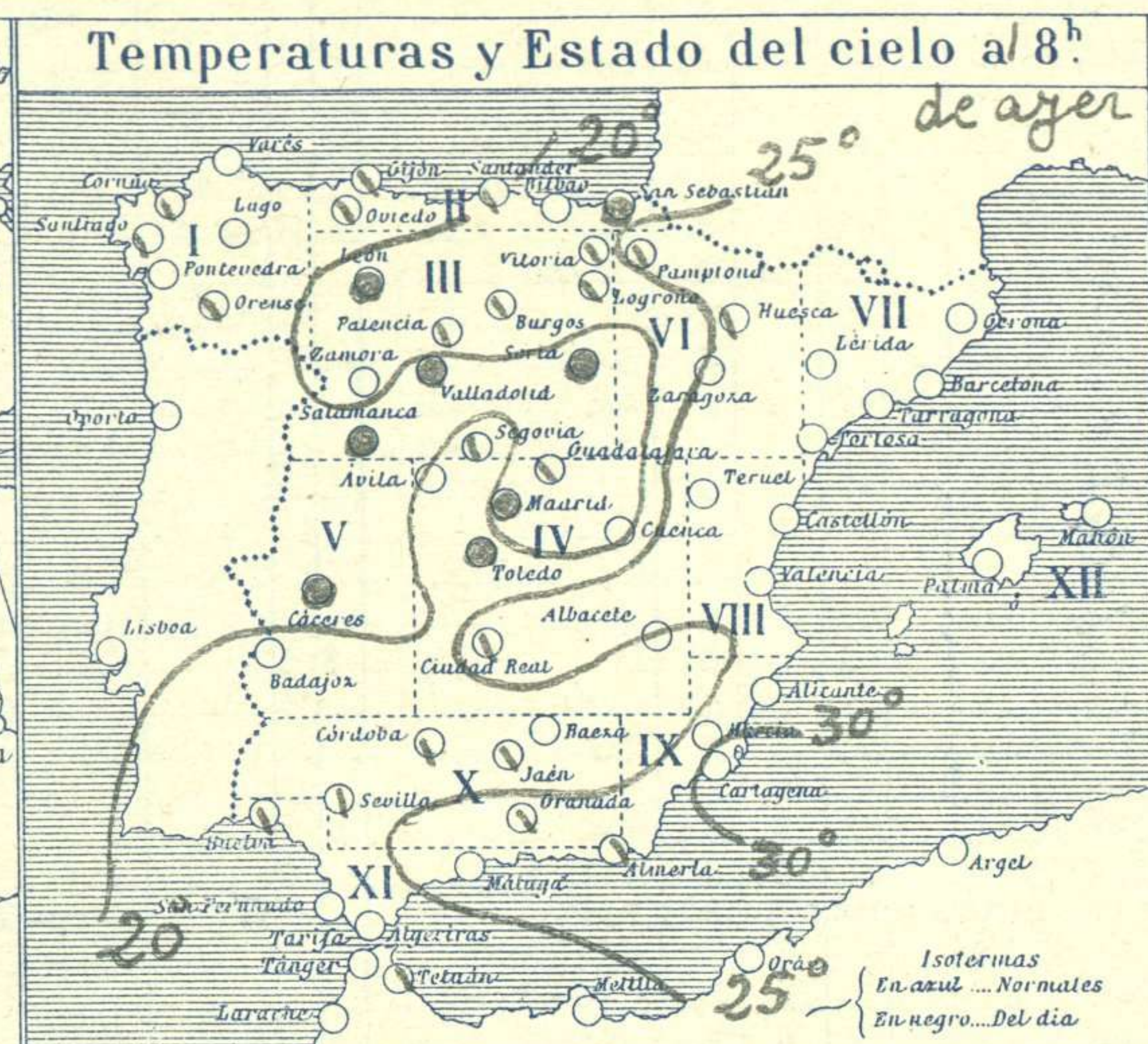
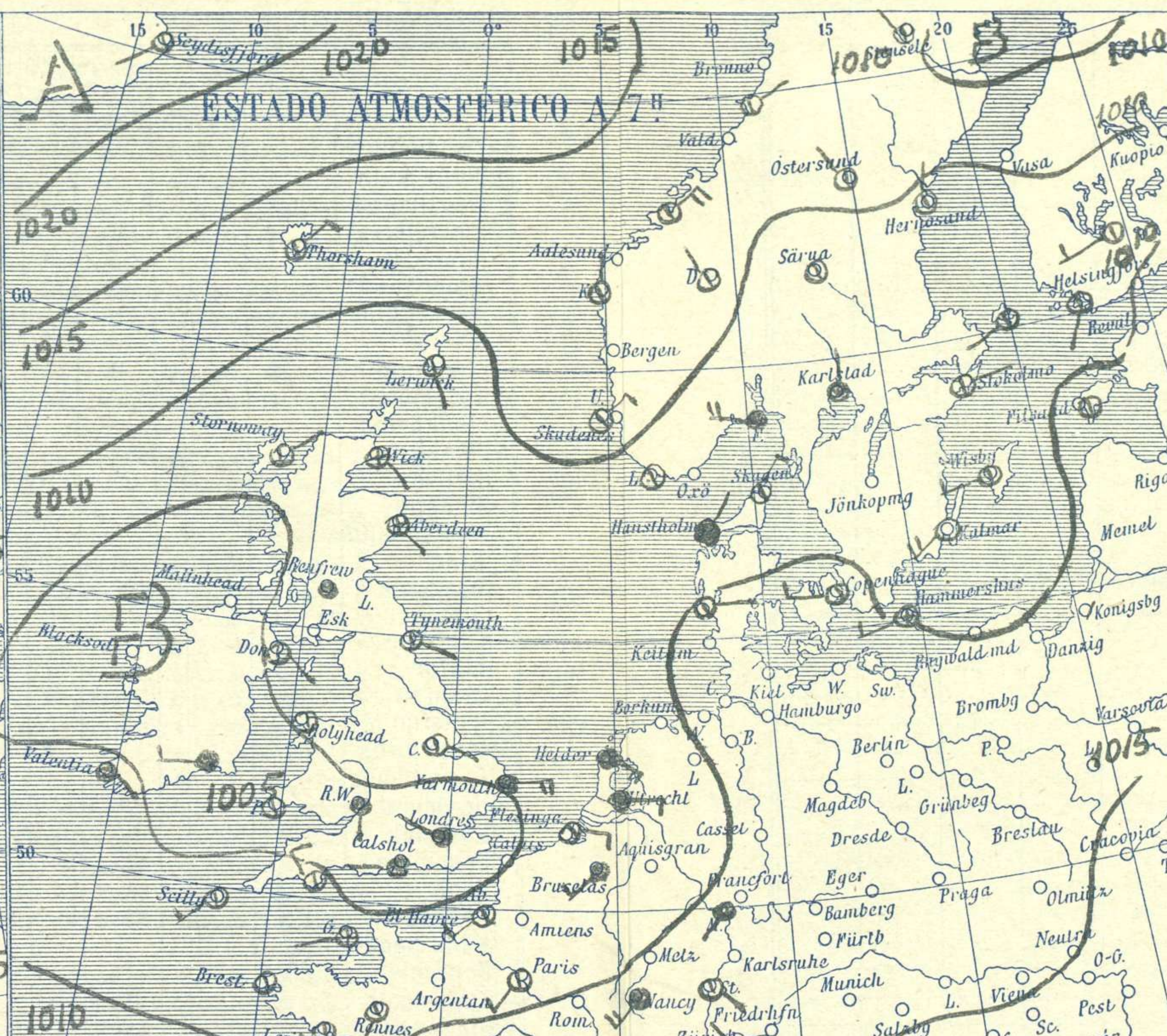
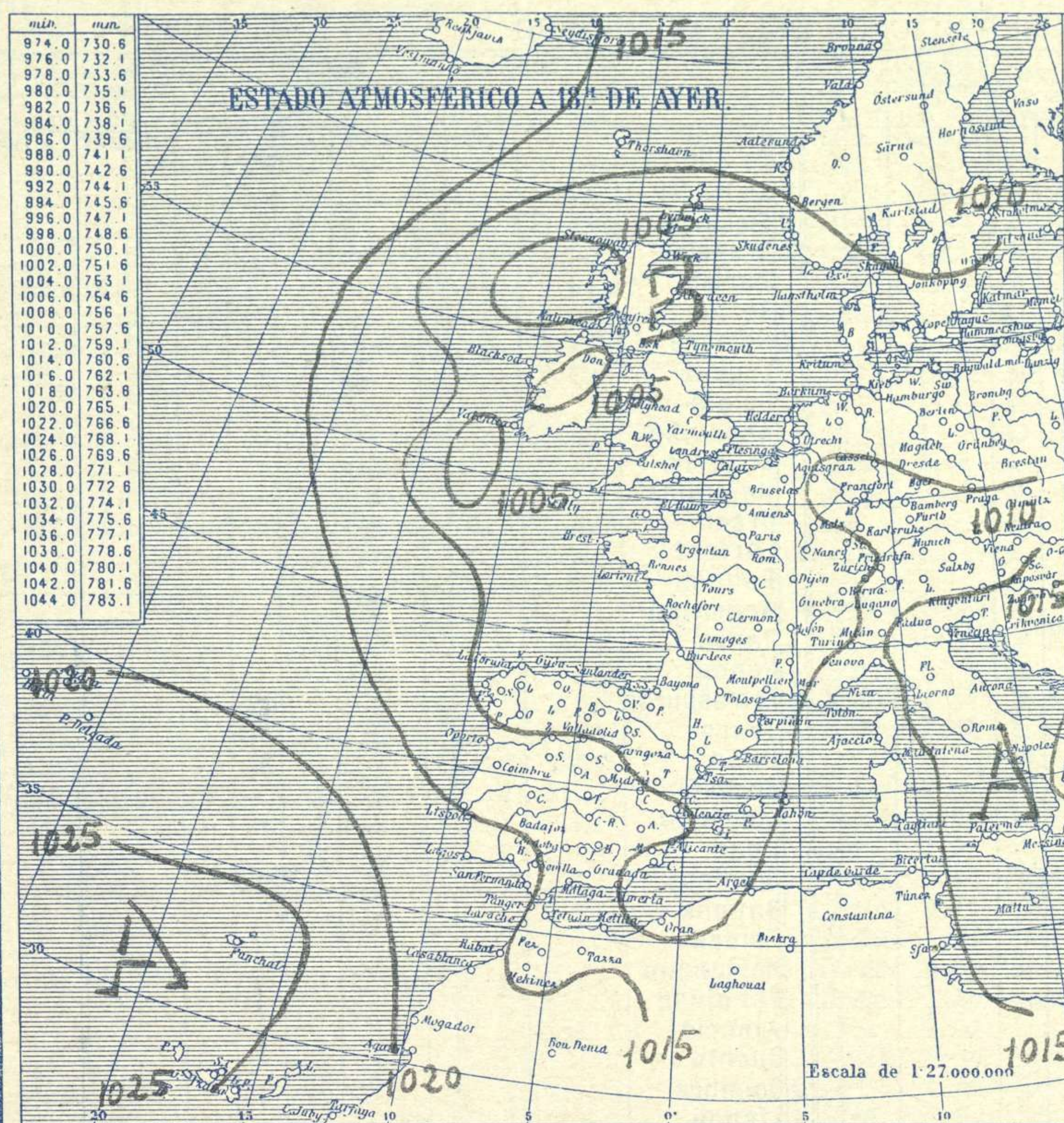


SERVICIO METEOROLÓGICO ESPAÑOL.

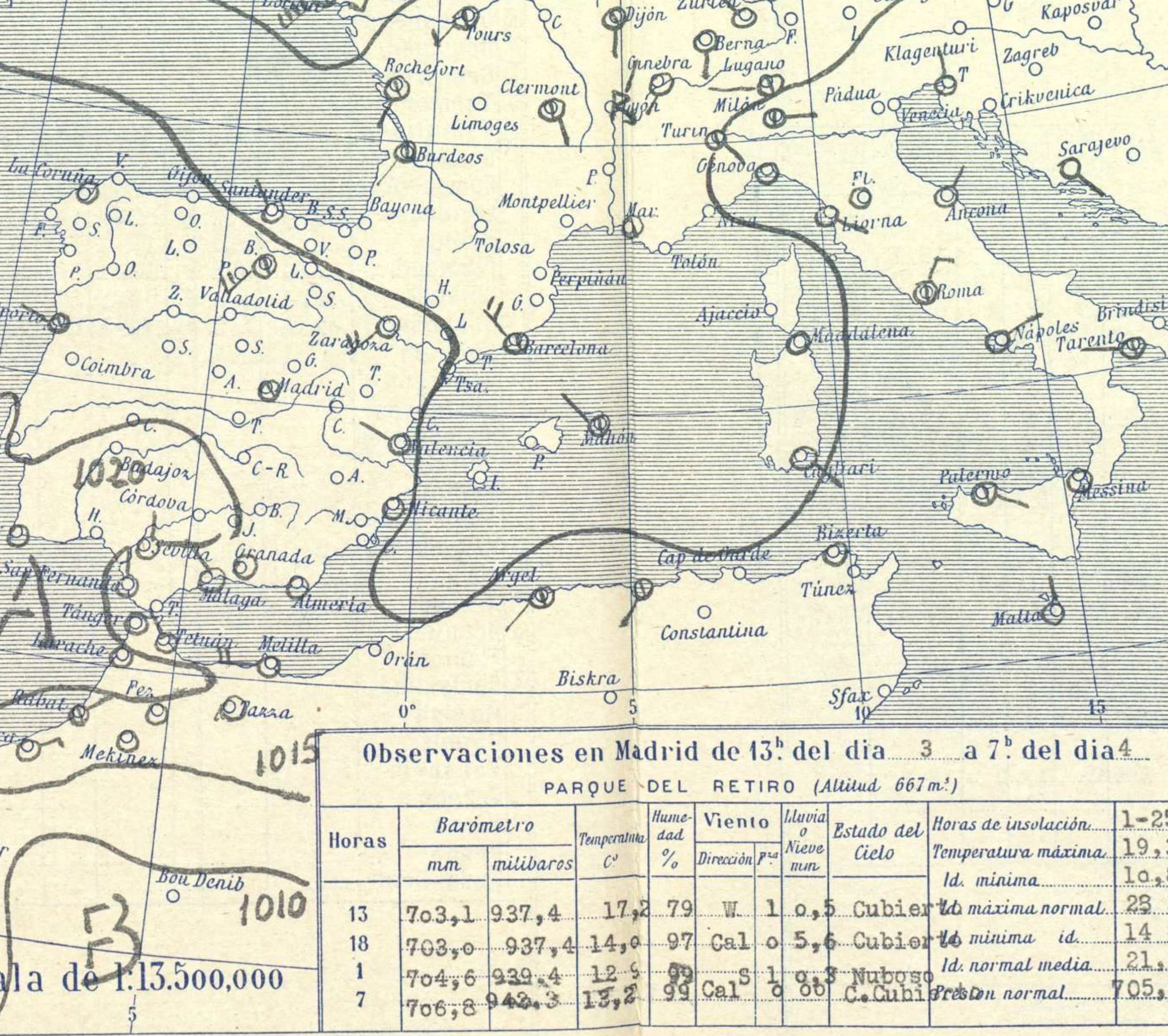
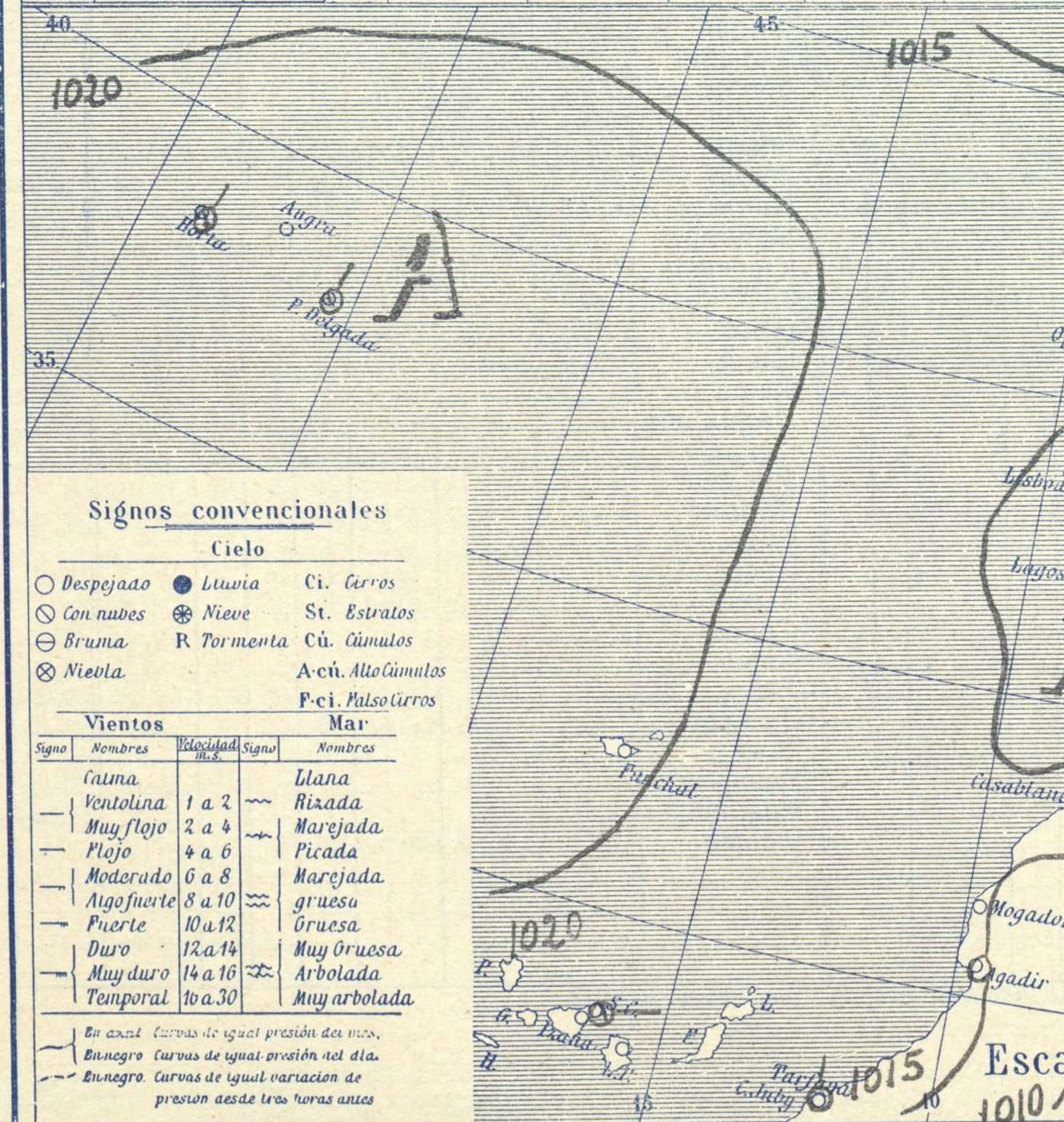
Boletín del Jueves 4 de Julio de 1929

AÑO XXXVII

Núm. 186...



Estaciones	Temperaturas		Lluvia
	Máx.	Mínim.	
La Coruña	22	14	5
Santiago	19	12	10
Pontevedra	20	15	17
Lugo			
Orense	23	13	4
Oijón			11
Oviedo	13		8
Santander			
Bilbao	25	17	?
San Sebastián			
León	22	10	0.4
Zamora	21	9	
Palencia	21	11	3
Burgos	20	10	1
Soria	21	9	9
Valladolid	21	11	1
Salamanca	18	6	1.9
Ávila	16	8	
Segovia	19	11	
Madrid	19	11	6
Toledo	20	14	8
Guadalajara	20	10	6
Cuenca	24	10	5
Ciudad-Real	28	11	
Albacete	29	13	
Cáceres	19	11	3
Badajoz	23	13	0.3
Vitoria	24	14	
Logroño	26	13	0.3
Pamplona	30	13	11
Huesca	30	14	
Zaragoza	29	15	3
Lérida			
Gerona	32	21	
Barcelona	28	23	
Tarragona	25	22	
Tortosa	21		
Teruel	27	12	
Castellón	28	21	
Valencia	30	22	
Alicante	29	18	
Murcia	30	19	
Sevilla	22	13	1
Córdoba	26	15	
Jaén	25	13	
Baeza	24		
Granada	29	11	
Huelva	13	4	
San Fernando			
Tarifa	23	19	
Algeciras	25	17	
Málaga	32	18	
Almería	30	17	
Palma			
Ibiza			
Mahón	31	21	
Las Palmas			
St Cruz de T.	26	16	
Laguna			
Izaha	16		
Tetuán	27	14	
Melilla			
Tánger			15



Estado General

La perturbación atmosférica de Europa se va rellenando y con ello el tiempo mejora, principalmente en las comarcas más occidentales, como las españolas. Todavía llueve bastante sobre las islas Británicas. Las presiones altas residen al Sur de las Azores.

Tiempo probable

Vientos moderados del Oeste y chubascos tormentosos.

Vientos flojos y moderados de la región del Oeste y cielo nublado. Temperatura suave.

Observaciones en Madrid de 13^h del día 3 a 7^h del día 4

PARQUE DEL RETIRO (Altitud 667 m.)

Horas	Barómetro		Temperatura	Humedad %	Viento Dirección	Viento Fuerza	Lluvia o Nieve mm.	Estado del Cielo	Horas de insolación	
	mm	milibares							1-25	Temperatura máxima
13	703,1	937,4	17,2	79	W	1	0,5	Cubier	19,3	10,8
18	703,0	937,4	14,0	97	Cal	0	5,6	Cubier	14,8	22,3
1	704,6	939,4	12,9	99	S	1	0,8	Nublado	21,5	14,8
7	706,8	942,3	13,2	99	Cal	0	0,6	C. Cubier	7,05,9	14,8

