

INSTITUTO GEOGRÁFICO Y CATASTRAL

BOLETÍN DEL SERVICIO METEOROLÓGICO

AÑO XXXIV N.º 268

1926

OBSERVACIONES DEL EXTRANJERO

25 de Septiembre

Table with columns for Station Name, Pressure (Milibares), Wind (Direction and Force), Temperature (Current and Past), and Time (Present and Past). Rows are categorized by region: ISLANDIA, SUECIA Y NORUEGA, DINAMARCA, ISLAS BRITANICAS, EUROPA CENTRAL, PAISES BAJOS, SUIZA, FRANCIA, PORTUGAL, ITALIA, NORTE DE AFRICA.

RADIOGRAMAS TRANSMITIDOS DESDE BARCOS
DIA: 25, HORA: 7, LAT. N: 52.2, LONG. W: 13.7, PRES. MB: 1018.0, VIENTO: NW-6

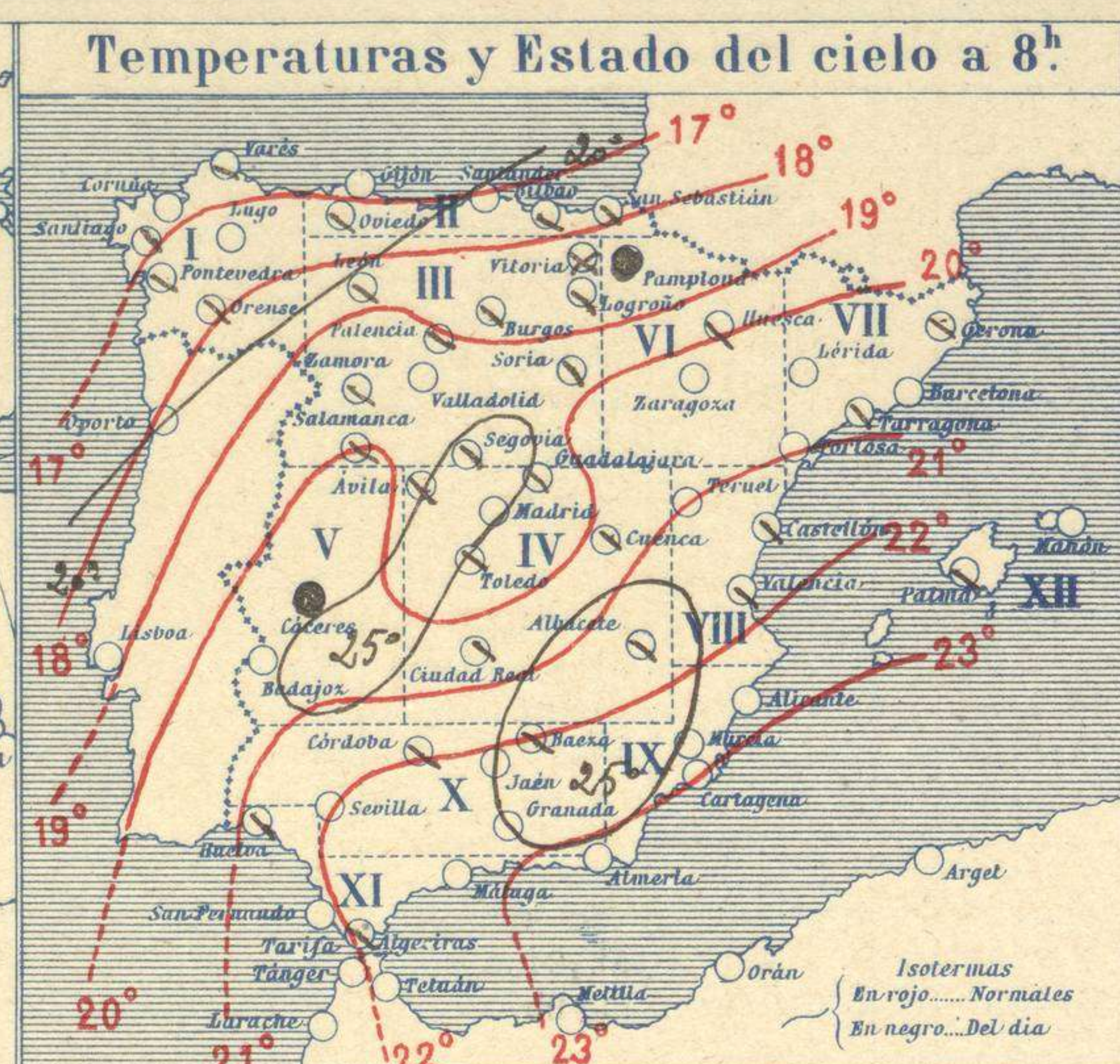
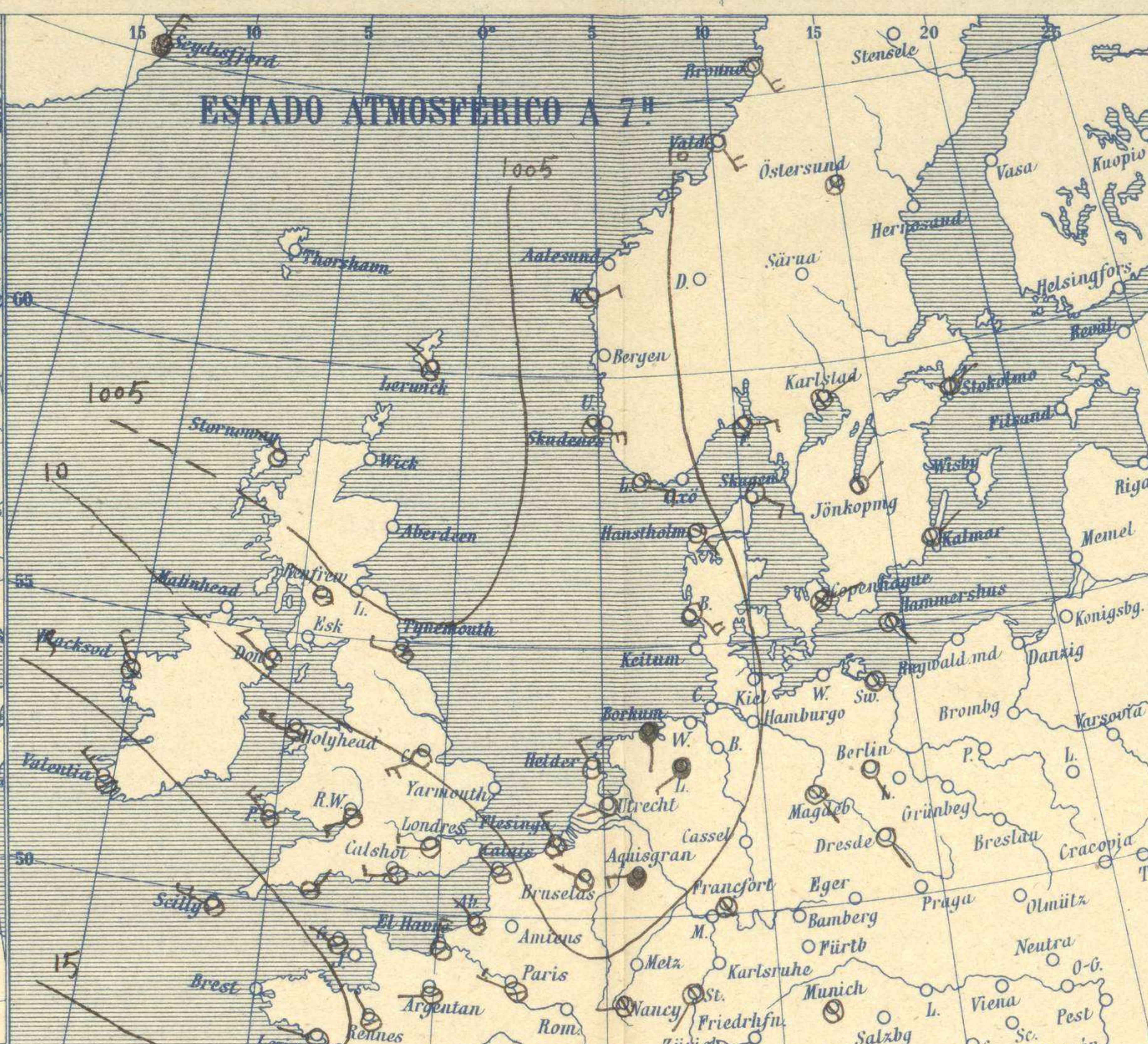
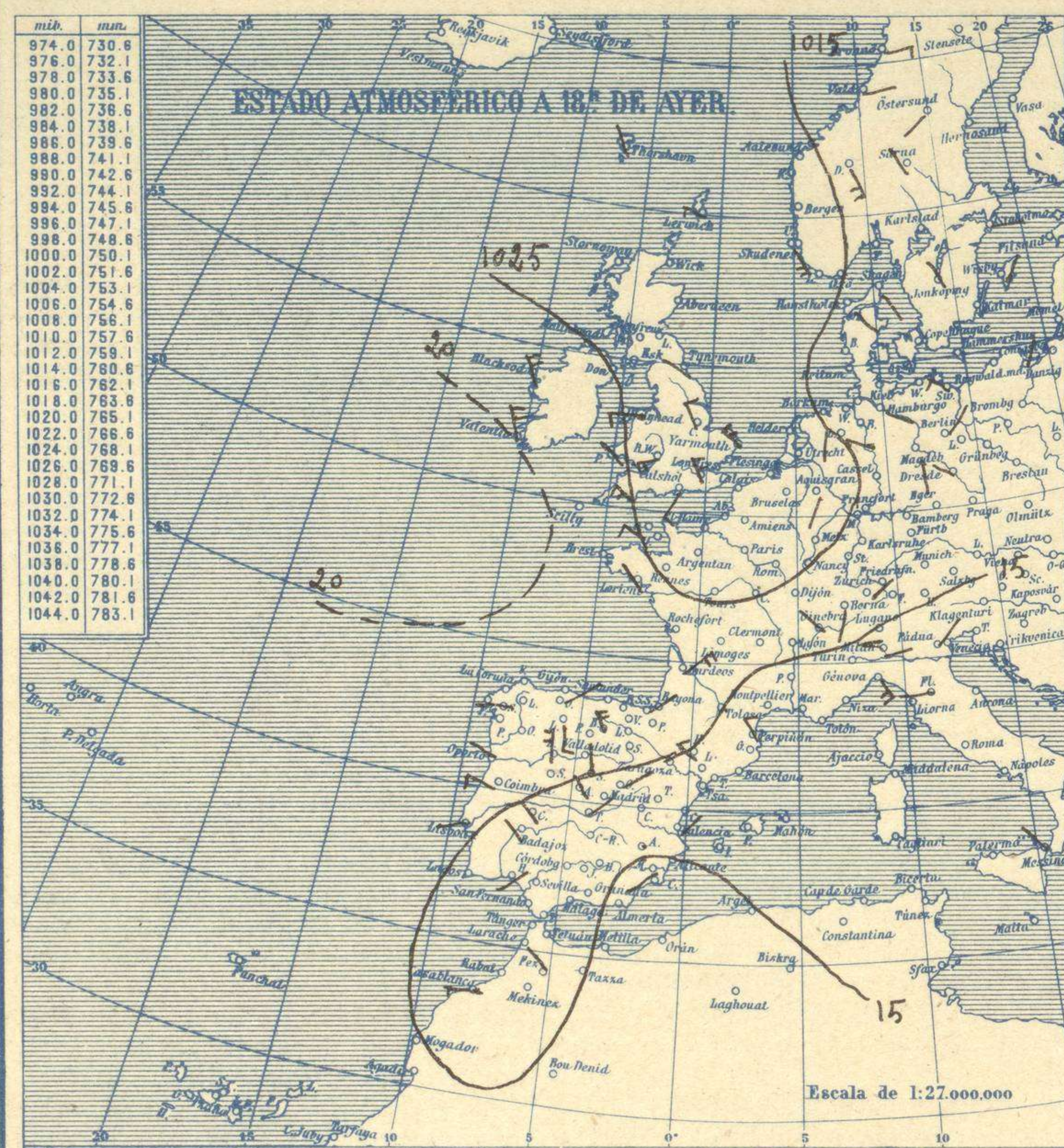


# SERVICIO METEOROLÓGICO ESPAÑOL.

## Boletín del Sábado 25 de Septiembre de 1926

AÑO XXXIV

Núm. 268



### Temperaturas extrema y Lluvia

Estaciones	Temperaturas		Lluvia
	Máx.	Mínim.	
La Coruña	21	8	
Santiago	21	15	
Pontevedra	28	15	
Lugo	35	13	
Orense	35	13	
Oijón	23	18	0,3
Oviedo	26	17	6
Santander			
Bilbao	26	18	
San Sebastián	28	18	2
León	26	14	
Zamora	32	14	
Palencia	26	16	1p
Burgos	26	13	
Soria	29	15	
Valladolid	30	15	1
Salamanca	30	15	
Ávila	28	16	1p
Segovia	31	16	
Madrid	30	20	
Toledo	36	18	
Guadalajara	31	17	
Cuenca	31	15	1p
Ciudad-Real	36	16	
Albacete	34	19	1p
Cáceres	37	21	1p
Badajoz	38	21	1p
Vitoria	28	15	0,3
Logroño	31	16	0,3
Pamplona	30	17	0,3
Huesca	30	19	
Zaragoza	32	17	0,3
Lérida			
Oerona	32	17	1
Barcelona	32	23	
Tarragona	33	23	1p
Tortosa	34	22	1p
Teruel	31	12	1p
Castellón	31	14	
Valencia	32	23	
Alicante	31	19	
Murcia			
Sevilla			
Córdoba			
Baeza	35	22	
Granada	31	12	
Huelva	36	22	
San Fernando	28	21	
Tarifa	23	19	
Algeciras	23	19	
Málaga	26	21	
Almería	31	22	
Palma	31	20	
Ibiza			
Mahón	33	22	
Las Palmas			
S <sup>t</sup> Cruz de T.			
Laguna			
Izaña			
Tetán			
Melilla	28	23	
Tánger			

### Observaciones aerológicas

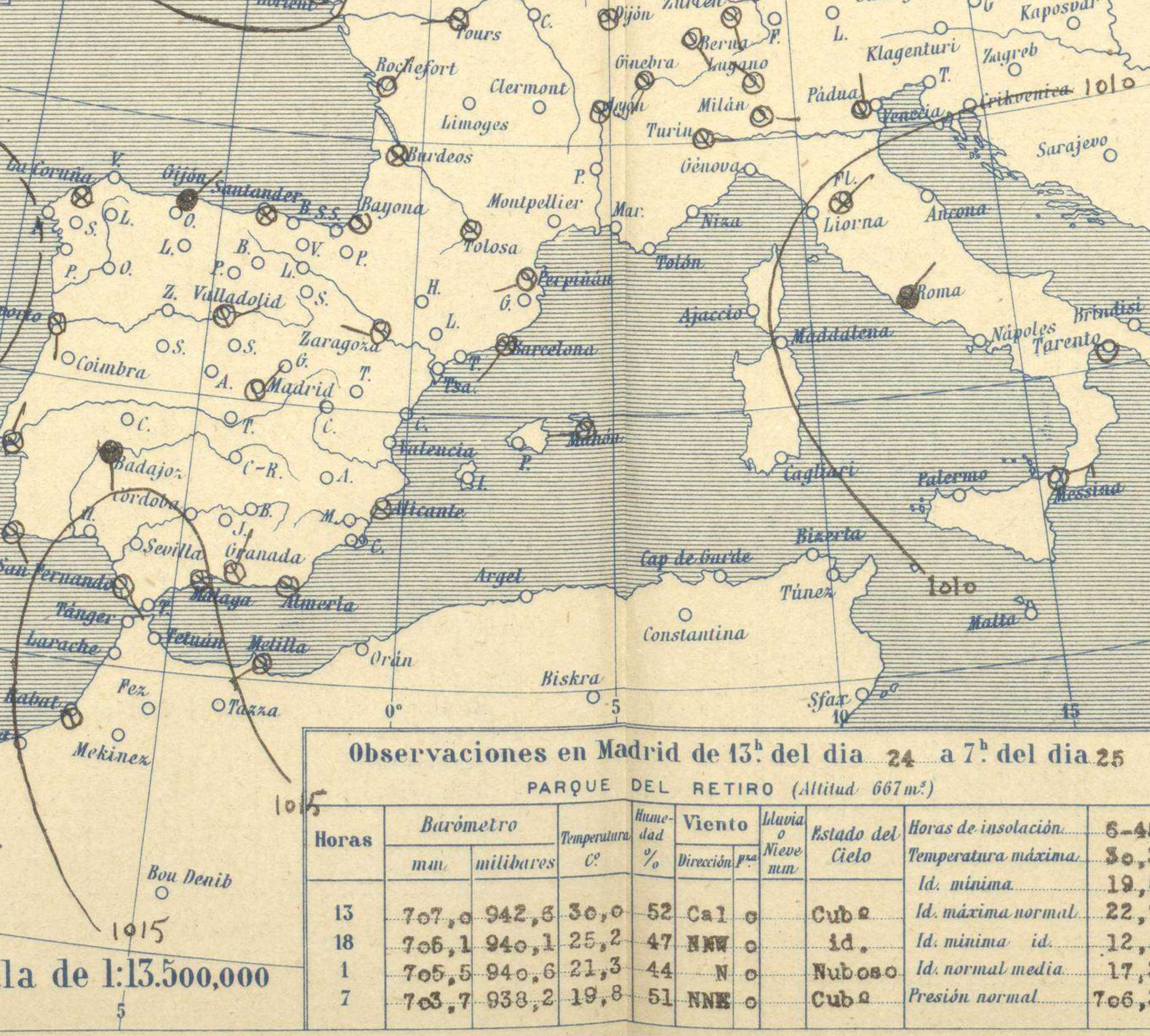
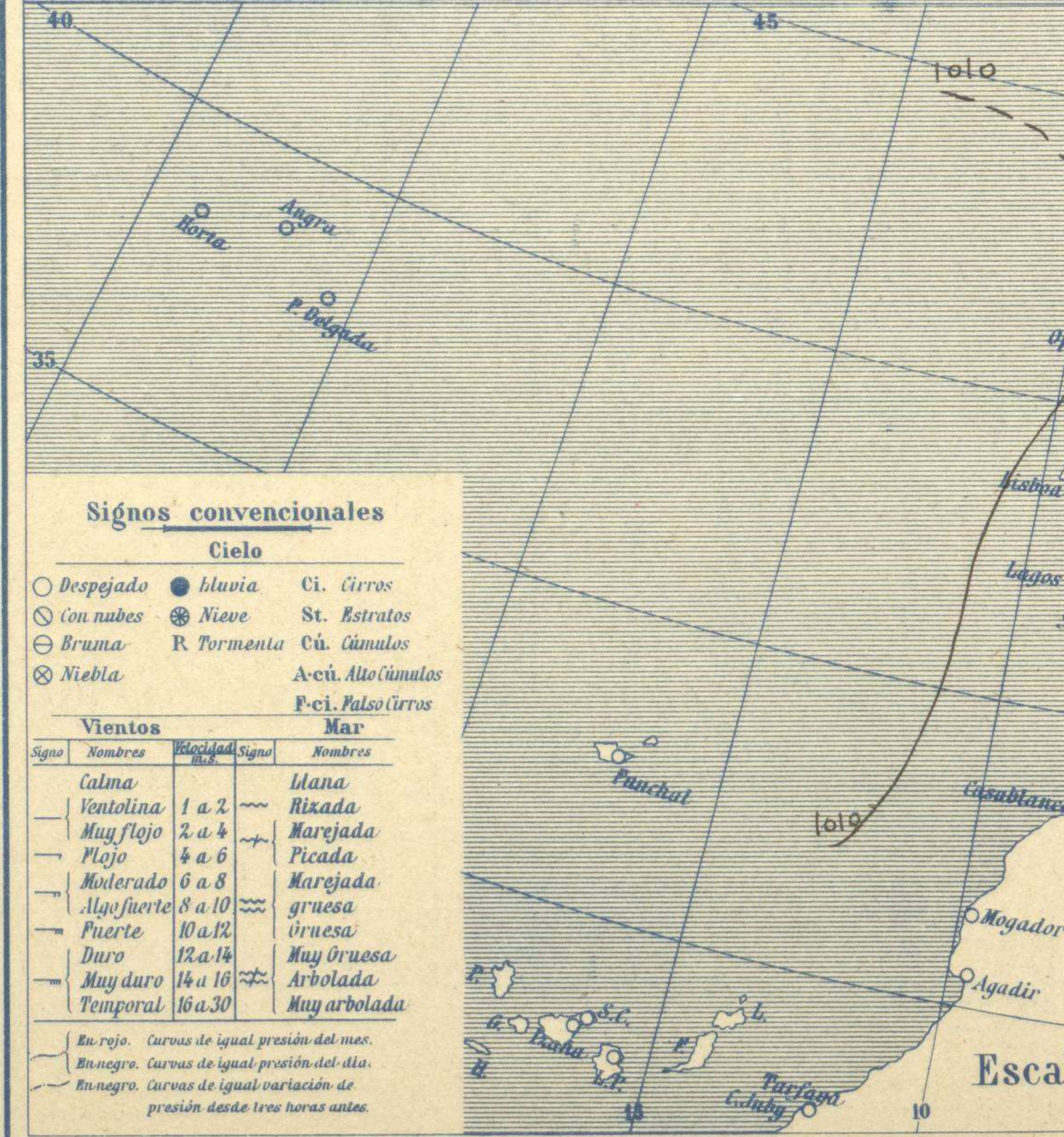


### Estado General

Las presiones débiles del Atlántico se aproximan a Europa, dando lugar en España a gran nubosidad y algunas lluvias en las comarcas del Cantábrico. Desciende la temperatura.

### Tiempo probable

Vientos flojos de dirección variable y tendencia a empujar.



### Observaciones en Madrid de 13h del día 24 a 7h del día 25

PARQUE DEL RETIRO (Altitud 667m<sup>2</sup>)

Horas	Barómetro		Temperatura C°	Humedad %	Viento Dirección	Velocidad m/s	Nieve mm	Estado del Cielo	Horas de insolación		
	mm	milibares							6-9	9-12	12-3
13	707,0	942,6	30,0	52	Cal	0	0	Cub	0	0	0
18	706,1	940,1	25,2	47	NNW	0	0	id.	0	0	0
1	705,5	940,6	21,3	44	N	0	0	Nuboso	0	0	0
7	703,7	938,2	19,8	51	NNE	0	0	Cub	0	0	0

### Signos convencionales

Cielo			
○ Despejado	● Lluvia	○ Ci. Cirros	
○ con nubes	⊗ Nieve	○ St. Estratos	
○ Bruma	R Tormenta	○ Cú. Cúmulos	
⊗ Niebla		A-cú. Alto cúmulos	
		F-ci. Falso cirros	

Vientos			
Signo	Nombres	Velocidad	Signo
—	Calma	1 a 2	~
—	Ventolina	2 a 4	~
—	Muy flojo	4 a 6	~
—	Flojo	6 a 8	~
—	Moderado	8 a 10	~
—	Algo fuerte	10 a 12	~
—	Fuerte	12 a 14	~
—	Muy fuerte	14 a 16	~
—	Muy duro	16 a 30	~
—	Temporal		~

En rojo. Curvas de igual presión del mes.  
 En negro. Curvas de igual presión del día.  
 En negro. Curvas de igual variación de presión desde tres horas antes.

# OBSERVACIONES DE ESPAÑA

ESTACIONES	PRESIÓN MILIBARES				VIENTO	TEMPE- RATURA	TIEMPO	NUBES	MAR	DIRECCIÓN Y FUERZA DEL VIENTO A										
	a O°		C.	D. y F.							PRESENTE	PASADO	250	500	1000	2000	3000	4000	5000	
	N. M. G. N.	VARIACIÓN											OBSERVACIONES A 7h.							
OBSERVACIONES A 7h.																				
La Coruña	13,1	-0,5	5	Cal-o	16		NB													
Gijón	13,5	-1,3	5	NE-2	19		11	Nb												
Santander	13,9	0,0	0	Cal-o	19		NB	Cu-nb												
Valladolid	13,4	-0,5	6	NNE-1	17		N	St-cu, A-st												
Zaragoza	12,3	-1,2	6	W-o	18		N	Nb, A-cu												
Barcelona	11,8	-0,7	8	SW-2	23		NB	Cu-nb, A-cu												
Tortosa	11,9	0,0	0	N-2	24		N													
Mahón	13,9	-0,5	8	W-2	25		N	Cu-nb, A-cu	3											
Madrid	13,1	-0,5	9	NNE-o	20		N	A-cu												
Badajóz	13,8	0,4	3	S-2	21		11	Nb												
Alicante	12,7	-0,1	8	Cal-o	21		N	Ci-st												
Granada	13,8			N-1	22		N													
Sevilla																				
Almería	13,1	0,4	4	Cal-o	27		N	St-cu, Ci	1											
Málaga	16,5	0,3	4	Cal-o	24		N	St-cu, Ci-cu	1											
S. Fernando	15,7	0,7	4	SE-1	24		N	Ci-cu												
Melilla	13,7	0,3	4	WSW-5	23		N	St, Ci	1											
Tetuán																				
S. C. de Tenerife																				
Izaña																				
OBSERVACIONES A 18h.																				
La Coruña	15,8	-0,5	7	N-3	19		N	St, Ci												
Gijón	16,4	-0,4	6	NNW-2	19		T	Cu-nb												
Santander																				
Valladolid	16,6	0,0	0	N-1	23		N	St-cu, A-cu												
Zaragoza																				
Barcelona																				
Tortosa	13,8	-0,7	7	S-2	28		T													
Mahón																				
Madrid	13,8	-1,7	5	NNW-o	25		N	A-cu												
Badajóz	13,4	-0,5	7	WNW-2	33		N	Cu, Ci-cu												
Alicante	15,2	-0,7	5	Cal-o	25		N	Cu, Ci-st												
Granada																				
Sevilla																				
Almería																				
Málaga																				
S. Fernando	14,6	-0,4	6	WSW-1	27		N	Ci												
Melilla																				
Tetuán																				
S. C. de Tenerife																				
Izaña																				

**NOTICIAS**

Expresado en medias horas antes observación.  
 .. D Despejado ó semidespejado - N Nuboso ó cubierto - NB Niebla ó brumas - A Aguaceros - ll Lloviznas - LL Lluvias - G Granizo (sin truenos) - An Aguanieve - nv Nieve - T Tormenta.  
 ... D Despejado ó semidespejado - N Nuboso - NC Cubierto constantemente - NB Niebla ó bruma - A Aguaceros - ll Lloviznas - nv Nieve ó aguanieve - G Granizo (sin truenos) - T Tormenta.  
 .... Sobre el nivel del mar.