

INSTITUTO GEOGRÁFICO Y CATASTRAL

BOLETÍN DEL SERVICIO METEOROLÓGICO

AÑO XXXIV
Núm. 254

1926
11 de Septiembre

OBSERVACIONES DEL EXTRANJERO

ESTACIONES	PRESIÓN MILIBARES		VIENTO		TEMPERATURA	TIEMPO		PRESIÓN MILIBARES	VIENTO		ESTACIONES	PRESIÓN		VIENTO		TEMPERATURA	TIEMPO		PRESIÓN MILIBARES	VIENTO			
	á O. N.M.G.N.	VARIACIÓN	C	D. y F.		PRESENTES	PASADOS		á O. N.M.G.N.	D. y F.		á O. N.M.G.N.	VARIACIÓN	C	D. y F.		PRESENTES	PASADOS		á O. N.M.G.N.	D. y F.		
ISLANDIA	Seydisfjord	1005,1	0,0	0	NW-4	3	N	1000,7	NW-2		De Bild	1010,9	-1,3	5	SSW-4	18	D	D	1014,2	SW-2			
	Reykjavik	07,0	0,5	4	NE-3	3	D	06,6	NNW-3		Le Helder	08,5	-1,3	5	S-4	19	D	D	13,4	SW-1			
	Vestfmannö	04,5	?	?	N-3	4	D	05,5	?		Flesinga	10,7	-0,7	5	SSW-5	20	D	D	14,2	WSW-1			
	Thorshavn	04,2	0,0	0	Cal-0	4	N	N			Bruselas	12,1	-0,7	5	S-1	21	D	D					
	Stensele								07,3	SW-1		Zurich								20,7	WSW-1		
	Ostersund								09,1	E-2		Berna	21,9	0,0	0	SW-0	13	D	D	21,0	WSW-0		
	Hernosánd											Ginebra	20,9	0,0	0	S-1	14	D	D	21,7	SSW-1		
	Särna	02,5	-0,7	5	SE-2	8	LL	N	07,8	Cal-0		Lugano	22,2	0,0	0	N-0	18	D	N	19,8	N-0		
	Karlstad	07,1	-1,3	5	S-3	12	LL	LL	11,5	W-2		Calais	11,7	-0,8	5	SSW-5	18	D		15,4	SW-2		
	Estocolmo	09,9	-0,7	5	SW-1	13	N	N				Abbeville	11,8	0,8	4	S-3	18	N					
SUECIA Y NORUEGA	Jönköping	09,9	-0,7	6	S-2	13	N	N	12,9	SW-1		El Havre	11,9	-0,1	8	WSW-2	19	N					
	Wisby	12,2	-0,7	6	S-1	14	N	N	14,1	SSW-1		Maguncia											
	Kalmar	12,1	0,0	0	W-1	12	NB	NB	14,5	SSW-1		Brest	13,0	-0,3	7	NW-2	18	N					
	Bronnö	998,8	1,0	4	S-5	8	LL	LL	05,0	SE-4		Lorient	17,4	0,4	1	N-1	?	N		14,7	SSE-1		
	Vallersund	001,7	1,0	3	SW-6	7	LL	LL	05,5	SW-4		Rennes	13,0	-0,1	5	W-1	13	NE		14,5	SSW-2		
	Kinn	04,8	0,0	0	SSW-1	9	N	LL	?	SE-6		Argentan	12,6	0,1	4	Cal-0	19	N		14,9	?		
	Dombaas	01,5	-0,5	6	S-3	8	N	N	07,3	S-3		Paris	14,3	-0,1	5	S-1	13	N		16,3	Cal-0		
	Utsire	05,9	-0,5	6	SSW-3	12	N	LL	09,5	SE-4		Nancy	17,3	-0,3	6	NNE-2	19	D		18,2	WNW-1		
	Fæerder	05,8	-0,5	7	WSW-2	13	D	A	11,0	SSW-5		Estrasburgo	18,3	?	?	ESE-1	16	D		17,4	Cal-0		
	Lister								09,9	SE-3		Tours	15,1	-0,1	6	SSE-3	18	D		16,5	Cal-0		
DINAMARCA	Skagen	07,4	0,0	0	SW-2	14	N	LL			Dijon	17,8	0,1	1	Cal-0	13	D						
	Hanstholm	07,4	-0,7	5	SW-2	15	N	N			Rochefort	14,5	-0,7	6	SSE-3	20	N		15,7	ESE-2			
	Blaavands	08,6	-0,7	6	SW-2	16	N	NB			Clermont								17,7	Cal-0			
	Copenhagen	12,5	0,0	0	SSE-1	15	NB	LL			Lyon	18,7	0,0	0	Cal-0	18	D		18,2	SSE-3			
	Hammershus	12,2	?	?	SW-2	16	N	?			Burdeos	14,2	0,1	1	SSE-2	19	NB		14,2	SW-2			
	Lerwick	04,5	0,0	0	SW-1	9	N	LL			Bayona	15,4	?	?	SW-1	20	N						
	Stornoway	04,5	-1,0	5	WNW-1	8	N	N	07,2	Cal-0		Tolosa	15,5	?	?	SE-4	22	D		16,7	?		
	Wick	04,5	-1,0	5	WNW-1	8	N	N	07,2	E-1		Marignane	19,8	-0,3	7	Cal-0	20	D		20,1	SSW-1		
	Aberdeen	04,0	-1,0	5	NW-1	11	LL	LL	06,9	SW-2		Perpiñan							18,3	NNE-2			
	Malin Head	02,0	-2,0	5	ENE-3	13	LL	LL	08,7	NNE-2		Ajaccio	19,4	0,3	1	Cal-0	24	N					
ISLAS BRITANICAS	Renfrew	02,9	-1,5	5	Cal-0	14	LL	LL			Oporto	16,1	0,7	1	W-1	19	N	D	15,5	NW-1			
	Tynemouth	05,4	-0,5	6	SW-1	13	N	N	09,7	W-1		Coimbra	16,2	0,7	4	Cal-0	13	N	N				
	Blacksod										Lisboa	17,7	0,7	1	WSW-1	20	N	N					
	Donaghadee	04,9	-1,5	5	SW-1	15	N	LL	10,7	WSW-1		Lagos	13,3	0,0	0	S-1	20	N	N	13,9	S-1		
	Holyhead	04,6	-1,0	6	SSW-2	16	N	N	10,6	SW-2		Funchal											
	Cranwell	08,2	-1,0	5	SW-1	17	N	D	11,7	Cal-0		Horta											
	Yarmouth	09,3	-1,0	5	SW-2	16	D	D	14,2	S-1		Turin											
	Valentia	08,1	0,5	4	W-4	14	N	A			Milan												
	Pembroque	08,8	-0,5	6	SW-3	17	N	N	11,5	SW-1		Pádua											
	Ross-on-Wye	08,5	-0,5	6	W-3	17	N	N	10,5	S-2		Venecia											
EUROPA CENTRAL	Londres	10,0	0,0	0	SW-2	17	N	N	12,7	SW-3		Génova							21,1	Cal-0			
	Scilly	11,4	-0,5	7	WSW-2	16	N	N	13,5	Cal-0		Florenzia								20,2	Cal-0		
	Plymouth	10,8	0,0	0	W-3	17	N	N			Liorna									20,7	NNE-1		
	Calshof	10,3	-0,5	6	SW-3	18	N	D	13,1	Cal-0		Ancona									18,2	N-1	
	Guernsey	11,5	0,5	2	WSW-2	16	D	D			Zara												
	Borkum								12,7	W-3		Roma	20,0	2,7	1	Cal-0	21	TR	NB	20,3	WSW-3		
	Loningen	11,3	-1,3	5	SW-3	19	D	D			Magdalena	18,1	-0,7	5	SSE-3	22	N	D	19,7	SSE-4			
	Hamburgo	12,2	-1,3	5	SE-2	15	NB	NB	13,5	SW-2		Taranto	20,5	0,0	0	WNW-0	24	D	?	20,9	S-1		
	Swinemunde	12,9	0,0	0	W-1	15	NB	N			Mesina	20,5	0,7	2	NE-2	25	D	D	20,9	N-1			
	Danzig										Tánger	15,3	0,1	4	Cal-0	21	D		15,3	NNE-2			
EUROPA CENTRAL	Memel										Oran												
	Aquisgran	13,7	-0,7	6	SW-5	21	N	D			Argel												
	Magdeburgo	14,7	0,0	0	SSW-1	18	N	N	16,5	S-2	Bizerta	18,1	?	?	SSE-1	23	D						
	Berlin	14,6	0,7	1	SW-1	18	D	D	15,3	W-3	Túnez	16,2	0,4	4	SSE-2	22	N		12,7	N-1			
	Dresde								18,1	SW-3	Rabat	15,8	1,3	1	Cal-0	20	D		09,9	Cal-0			
	Breslau	14,9	0,0	0	SW-2	20	D	T	17,3	Cal-0	Fez												
	Francfort								17,1	Cal-0	Tazza												
	Carlsruha	17,7	0,0	0	Cal-0	15	D	D	16,7	SW-1	Sfax												
	Munich	20,7	0,7	1	Cal-0	16	D	D	18,7	Cal-0	Casablanca												
	Posen										Mequinez	15,3	0,4	1	Cal-0	20	D						
Varsovia										Agadir	17,5	0,7	2	E-1	?	N							

RADIOGRAMAS TRANSMITIDOS DESDE BARCOS

DIA HORA LAT. N LONG. W PRES. MB VIENTO
11 7 519,1 149,4 1007,0 W-4

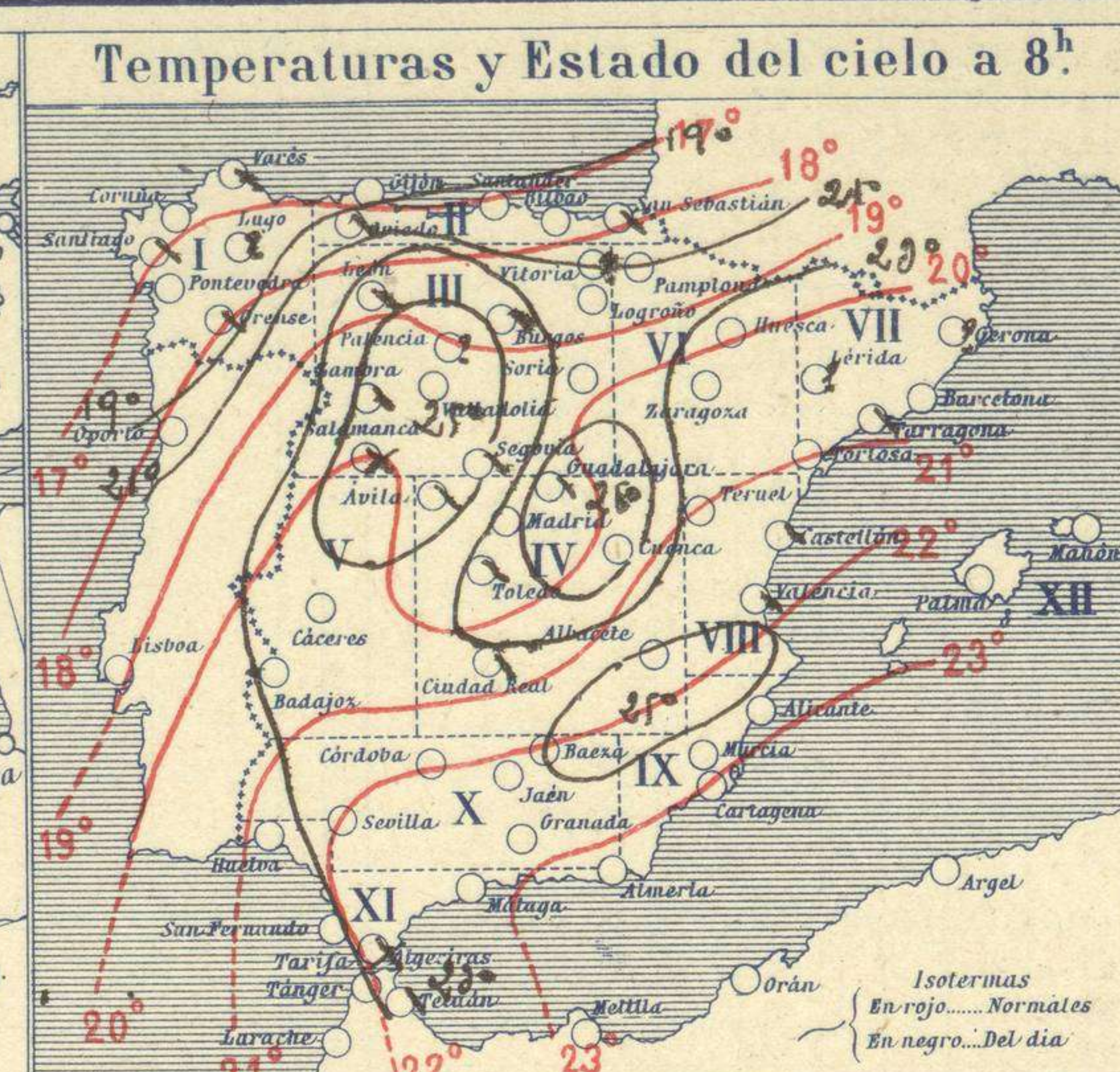
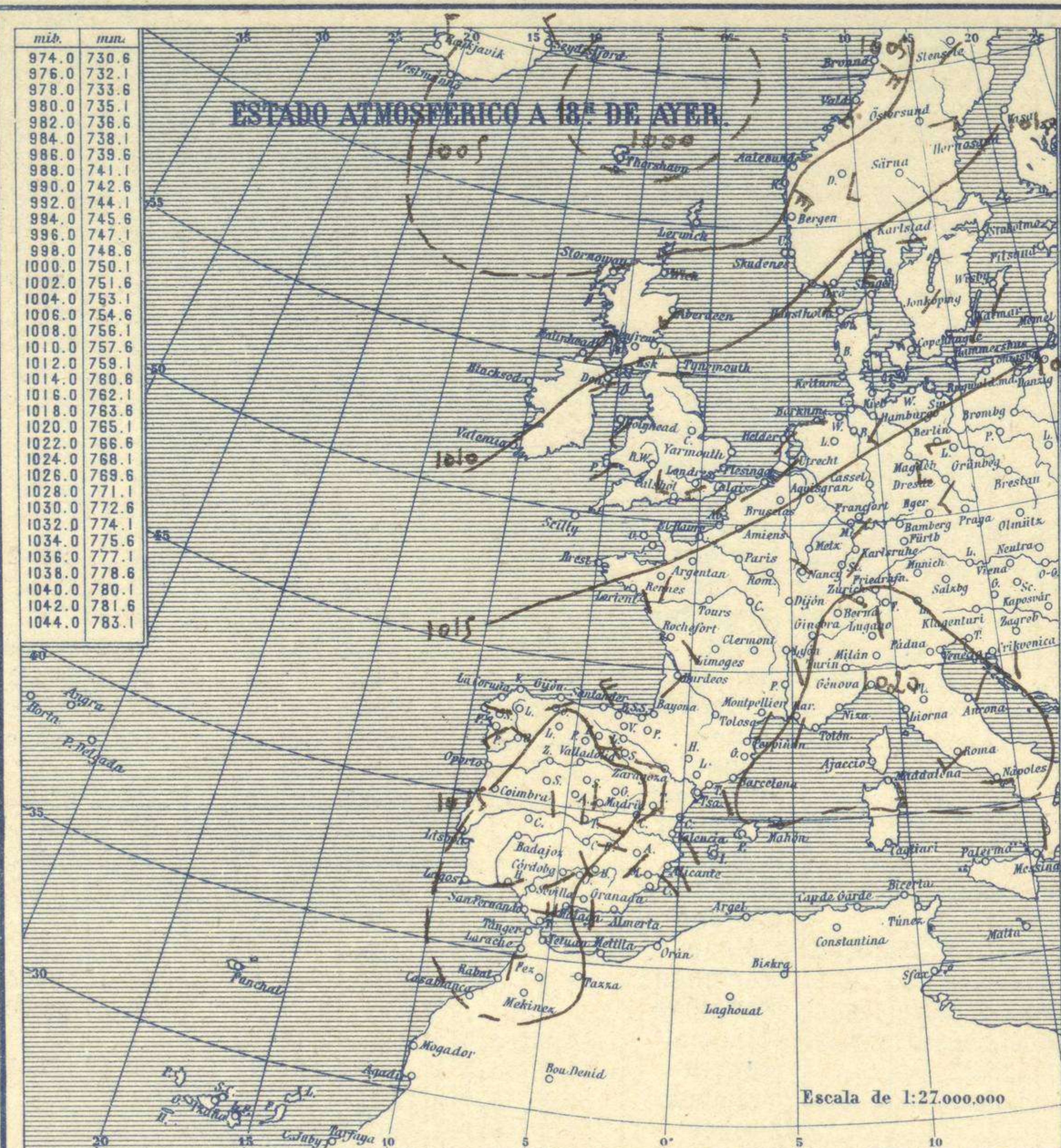


SERVICIO METEOROLÓGICO ESPAÑOL.

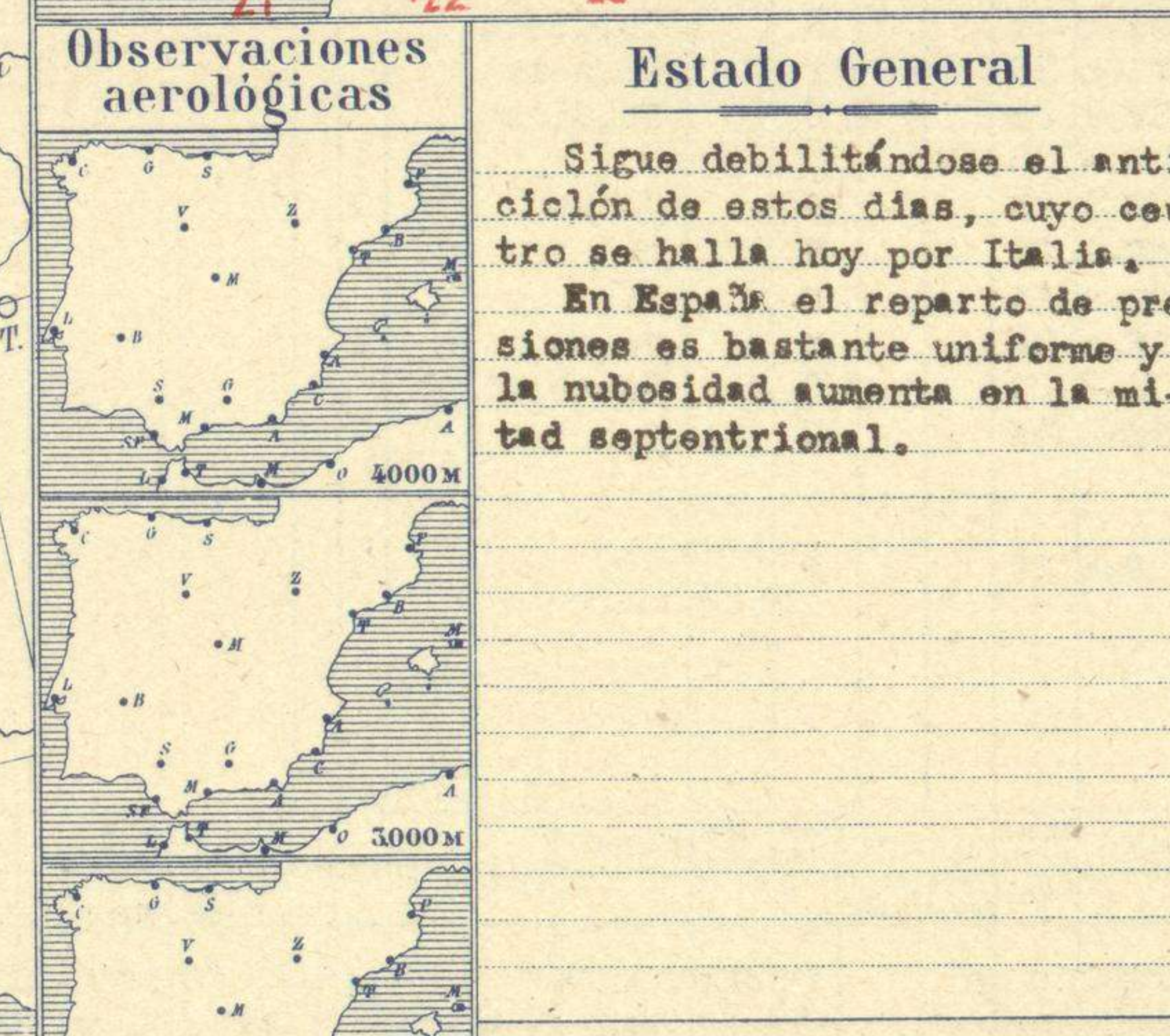
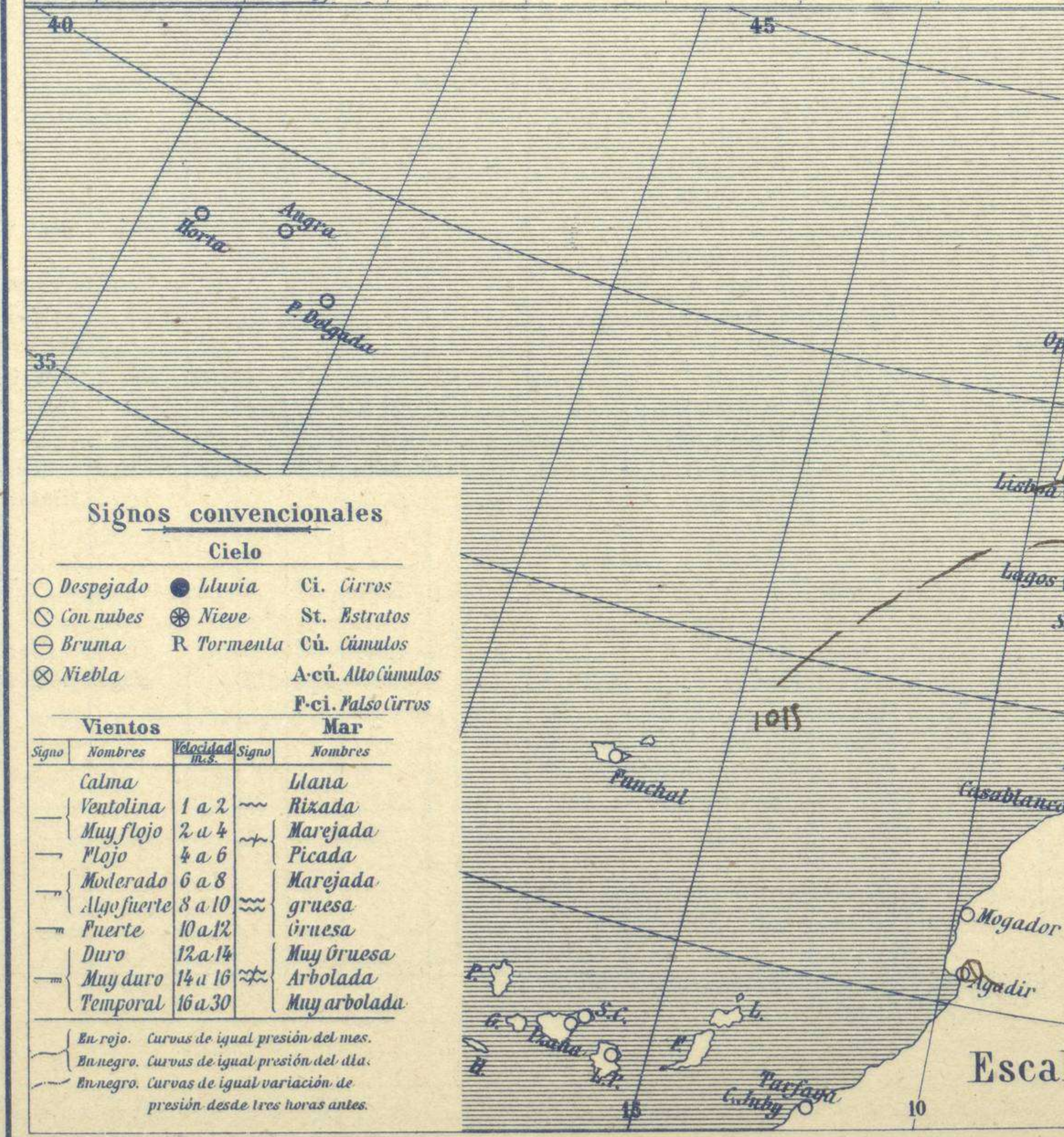
Boletín del *Sábado 11* de Septiembre de 1926

AÑO XXXIV

Núm.º 254



Estaciones	Temperaturas		Lluvia mm
	Máx.	Mínim.	
La Coruña	21	15	
Santiago	27	15	
Pontevedra	25	20	
Lugo			
Orense	35	14	
Oijón	24	17	3
Oviedo	30	17	3
Santander	26	18	
Bilbao	27	20	
San Sebastián	25	17	
León	31	18	
Zamora	35	14	
Palencia	32	14	
Burgos	30	14	
Soria	30	11	ip
Valladolid	30	14	
Salamanca	32	14	
Ávila	29	17	ip
Segovia	30	21	
Madrid	31	18	
Toledo	35	17	
Guadalajara	30	14	
Cuenca	31	14	
Ciudad-Real	35	16	
Albacete	31	18	
Cáceres	36	17	ip
Badajoz	37	17	
Vitoria	31	15	
Logroño	27	15	
Pamplona	31	17	
Huesca	32	18	
Zaragoza			
Lérida			
Gerona	30	16	
Barcelona	28	22	
Tarragona	26	21	
Tortosa	31	15	
Teruel	28	22	
Castellón	30	25	
Valencia	30	25	
Alicante	28	20	
Murcia	37	18	
Sevilla	39	15	
Córdoba	38	21	
Jaén	35	18	
Baeza	34	21	
Granada	33	18	
Huelva	32	18	
San Fernando	34	22	
Tarifa	24	22	
Algeciras			
Málaga	26	21	
Almería			
Palma	28	20	
Ibiza			
Mahón	30	20	
Las Palmas	25	23	
S.º Cruz de T.			
Laguna	33	17	
Izaña			
Tetuán	25	20	
Melilla	27	21	
Tánger			

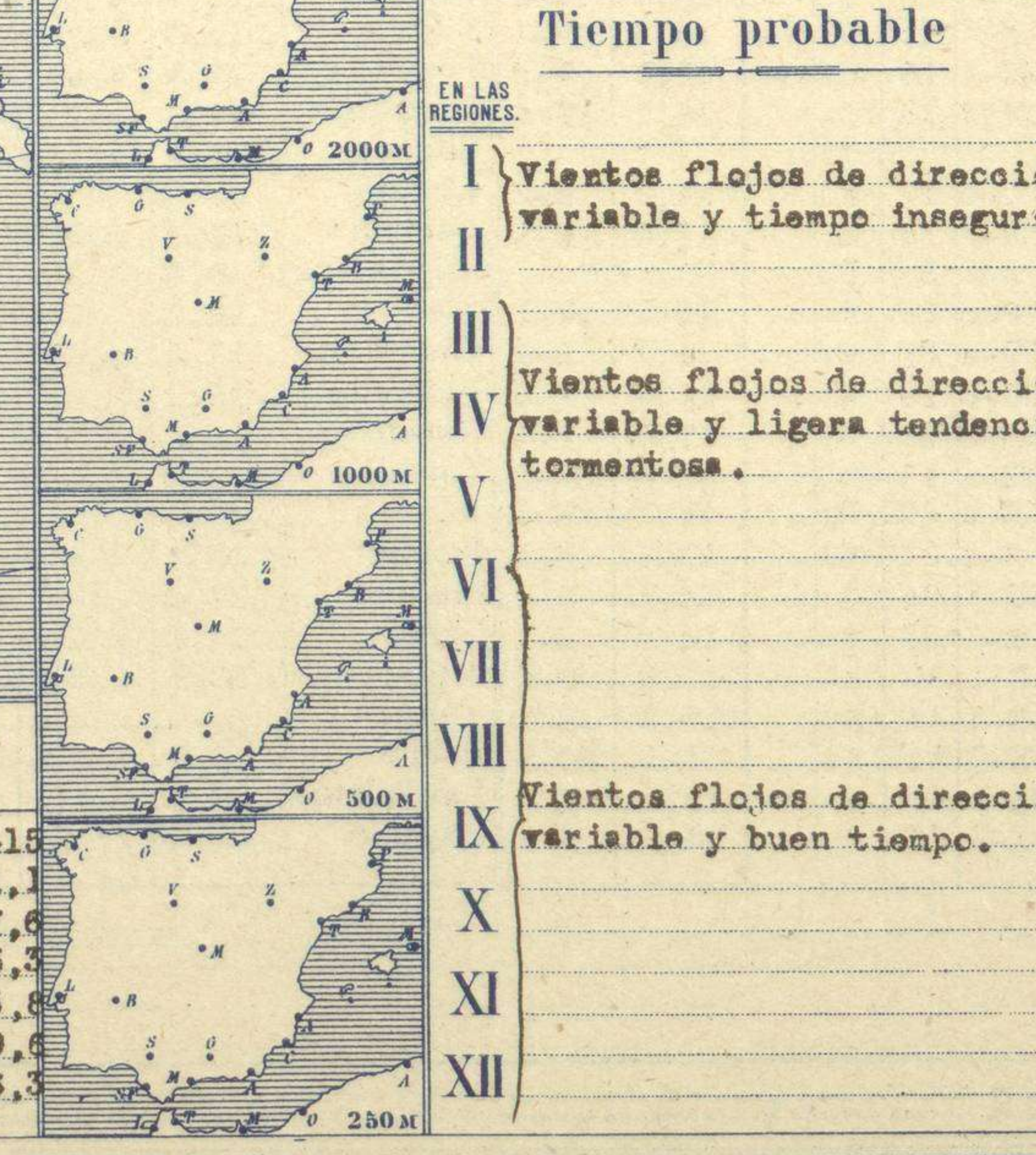


Sigue debilitándose el anticiclón de estos días, cuyo centro se halla hoy por Italia. En España el reparto de presiones es bastante uniforme y la nubosidad aumenta en la mitad septentrional.	
------------------------------------------------------------------------------------------------------------------------------------------------------------------------------------------------	--

Cielo	
○ Despejado	● Lluvia
○ con nubes	☁ Nieve
☁ Bruma	R Tormenta
☁ Niebla	A-cú. Alto cúmulos
	F-ci. Páso cúmulos

Signo	Nombres	Velocidad	Signo	Nombres
—	Calma	1 a 2	—	Mana
—	Ventolina	2 a 4	—	Rixada
—	Muy flojo	4 a 6	—	Marejada
—	Flojo	6 a 8	—	Picada
—	Moderado	8 a 10	—	Marejada gruesa
—	Algo fuerte	10 a 12	—	gruesa
—	Fuerte	12 a 14	—	Muy gruesa
—	Muy duro	14 a 16	—	Arbolada
—	Temporal	16 a 30	—	Muy arbolada

Horas	Barómetro		Temperatura	Humedad	Viento	Lluvia	Estado del Cielo	Horas de insolación
	mm	milibares						
13	707,7	943,5	30,8	28	Cal	Cub	7-15	
18	706,6	942,1	28,2	28	NNE	C. cub	Temperatura máxima 31,1	
1	707,3	943,0	19,8	54	N	Despej	Id. mínima id. 13,8	
7	706,4	941,8	19,0	58	NE	Cub	Id. normal media 19,6	
							Presión normal 706,3	



I	Vientos flojos de dirección variable y tiempo inseguro.
II	Vientos flojos de dirección variable y ligera tendencia tormentosa.
III	
IV	Vientos flojos de dirección variable y buen tiempo.
V	
VI	
VII	
VIII	
IX	
X	
XI	
XII	

OBSERVACIONES DE ESPAÑA

ESTACIONES	PRESIÓN MILIBARES			VIENTO D. y F.	TEMPERATURA C.	TIEMPO PRESENTE PASADO	NUBES	MAR	DIRECCIÓN Y FUERZA DEL VIENTO A									
	á O. N. M. G. N. VARIACIÓN		C.						OBSERVACIONES Á 7h.									
									250	500	1000	2000	3000	4000	5000			
OBSERVACIONES Á 7h											OBSERVACIONES Á 7h.							
La Coruña	17,5	0,5	1	Cal-o	17	N	Nb	2										
Gijón	16,1	0,5	4	Cal-o	18	NB	St	1										
Santander	15,1	0,3	4	Cal-o	19	NB	Cu	2										
Valladolid	15,7	0,1	2	NE-1	16	N	Ci											
Zaragoza	17,3	0,1	6	NE-o	19	N	Nb											
Barcelona	18,6	0,1	4	Cal-o	24	NB	Cu, A-cu											
Tortosa																		
Mahón	17,9	0,0	0	NE-2	24	N	A-cu	2										
Madrid	17,1	0,1	1	NE-1	19	N	Ci-st											
Badajóz	17,1	1,1	4	WSW-2	18	D	Ci-cu	1										
Alicante	18,0	0,3	4	NW-1	21	D	A-cu	1										
Granada	17,9			E-1	19	D												
Sevilla	16,2	1,1	1	Cal-o	18	D	Ci-st											
Almería																		
Málaga	18,5	0,3	6	Cal-o	23	D	B-st-cu	0										
S. Fernando	17,7	0,7	4	ESE-2	23	D		1										
Melilla	19,1	0,4	4	Cal-o	24	NB	Ci	3										
Tetuán	17,5	0,9	4	NE-2	22	N	Cu-nb											
S ^{ta} C. de Tenerife																		
Izaña																		
OBSERVACIONES Á 18h											OBSERVACIONES Á 18h							
La Coruña	17,1	0,0	0	Cal-o	20	N	St-cu, Ci	2										
Gijón	16,6			NNW-2	20	T	Nb	1										
Santander	15,8	0,5	7	NW-5	20	NB	St	2										
Valladolid	15,9	0,8	7	Cal-o	23	N	Cu, Ci-cu											
Zaragoza	16,4	0,7	4	Cal-o	29	N	Nb, A-cu											
Barcelona	19,5	0,1	7	SW-1	25	D	St, Ci-st											
Tortosa	19,3	0,0	0	S-4	25	N												
Mahón	19,0	0,9	5	E-1	25	N	Ci-st	2										
Madrid	15,3	0,5	7	NNE-1	28	N	Nb											
Badajóz	12,9	0,9	5	SW-2	23	N	Ci											
Alicante	18,7	0,3	7	SE-o	24	N	Fr-cu, A-cu	2										
Granada	17,4	0,0	0	S-2	24	D	Cu-nb, Ci-st											
Sevilla	13,9	0,7	6	NE-2	34	D												
Almería																		
Málaga																		
S. Fernando	15,0	0,0	0	E-4	28	D		1										
Melilla																		
Tetuán																		
S ^{ta} C. de Tenerife																		
Izaña																		

NOTICIAS

Expresado en medias horas antes observación.
 D Despejado ó semidespejado - N Nuboso ó cubierto - NB Niebla ó bruma - A Aguaceros - L Llovinas - LL Lluvias - G Granizo (sin truenos) - An Aguanioco - nv Nieve - T Tormenta.
 D Despejado ó semidespejado - N Nuboso - NC Cubierto constantemente - NB Niebla ó bruma - A Aguaceros - L Llovinas - nv Nieve ó aguanioco - G Granizo (sin truenos) - T Tormenta.
 Sobre el nivel del mar.