INSTITUTO GEOGRÁFICO Y CATASTRAL

BOLETÍN DEL SERVICIO METEOROLÓGICO

AÑO XXXIV — Núm.º 202 — 1926 — 21 de Julio

OBSERVACIONES DEL EXTRANJERO

Países	Estaciones	Presión Milibares á 0° N.M.G.N. (Observ. A 7h)	Variación	C	Viento D. y F. (A 7h)	Temperatura C° (A 7h)	Tiempo ** Presente	Tiempo *** Pasado	Presión Milibares á 0° N.M.G.N. (Observ. A 18h)	Viento D. y F. (A 18h)
ISLANDIA	Seydisfjord	989,9	1,3	1	Cal-o	10	D	D	988,1	SW-2
	Reykjavik	88,1	0,7	1	Cal-o	10	A	A	86,2	SW-5
	Vesttmannö	89,5	0,7	1	W-3	9	A	A	89,4	SSW-6
	Thorshavn	95,3	-1,3	5	SSW-1	12	N	LL	99,0	WSW-4
SUECIA Y NORUEGA	Stensele	1004,2	0,7	4	WSE-1	16	N	D	1002,9	Cal-o
	Ostersund								05,0	SE-2
	Hernosänd								04,7	S-2
	Särna									
	Karlstad	01,3	0,0	0	E-3	18	N	N	01,5	E-1
	Estocolmo	00,2	-0,7	5	NE-2	19	N	N		
	Jönköping	01,3	0,0	0	N-1	18	NB	N	01,7	NE-1
	Wisby	998,6	-0,7	5	N-3	18	N	N	01,7	NW-1
	Kalmar	99,7	0,0	0	NNE-3	19	N	LL	00,9	SSW-3
	Brönnö								03,0	NNE-4
	Vallersund								00,5	ENE-2
	Kinn								02,7	NNW-4
	Dombaas	99,9	-1,0	5	S-3	13	LL	LL	990,5	S-6
	Utsire	1002,7	-1,0	5	SSE-2	14	N	N	1004,4	NNW-3
	Fäerder	00,0	-0,5	5	SW-1	19	N	N	01,4	SSW-2
	Lister	02,2	-1,5	7	NW-4	14	N	A	02,0	Cal-o
DINAMARCA	Skagen	01,3	0,0	0	WSW-3	18	N	NB	01,3	NE-1
	Hanstholm	01,8	0,0	0	NW-3	16	N	N	01,0	ESE-o
	Blaavands	04,3	0,7	1	WSW-3	16	N	N	03,3	W-1
	Copenhague	02,6	0,7	1	W-2	20	N	N		
	Hammershus	01,4	0,0	0	W-1	18	N	LL	03,1	NNW-1
ISLAS BRITAINCAS	Lerwick	995,7	-1,5	5	S-2	13	LL	LL	03,7	SW-1
	Stornoway	97,7	0,5	4	ENE-3	13	N	LL		
	Wick	97,1	-2,0	5	NW-1	11	LL	LL	04,8	SSW-2
	Aberdeen	97,0	-3,0	5	SW-3	15	LL	LL	06,2	SE-2
	Malin Head	1001,3	-0,5	7	NW-5	13	LL	LL	08,9	WSW-4
	Renfrew	00,4	-2,0	6	SW-4	14	LL	LL	09,2	W-4
	Tynemouth	03,5	-2,0	5	SW-4	16	LL	LL	08,6	W-3
	Blacksod	04,1	0,5	4	NW-4	15	N	A	10,7	SSW-4
	Donaghadde	03,6	-1,5	8	SSW-3	14	N	LL	12,0	WSW-4
	Holyhead	06,8	-1,5	5	SW-5	14	LL	LL	13,3	SW-3
	Cranwell	10,1	-1,5	5	WSW-5	14	N	N	11,7	NW-5
	Yarmouth	12,4	0,0	0	W-3	14	N	D	11,0	NNW-2
	Valentia	09,2	0,0	0	W-5	15	N	A	17,0	SW-4
	Pembroque	10,9	-2,5	8	SW-6	15	N	N	16,2	W-6
	Ross-on-Wye	11,2	-1,5	5	SW-3	16	N	N	14,3	WNW-3
	Londres	14,0	-1,0	5	SW-4	15	N	D	13,7	W-3
	Scilly								22,1	WNW-4
	Plymouth	15,5	-0,5	8	NNW-5	17	N	N	18,1	W-5
	Calshot	15,1	-0,5	5	WSW-5	16	N	N	15,1	WNW-5
	Guernsey	18,2	?	?	W-5	15	D	D	18,7	W-5
EUROPA CENTRAL	Borkum	08,9	1,3	1	NW-6	18	N	N	03,3	NW-2
	Loningen	10,2	0,0	0	W-6	17	N	N	04,7	W-4
	Hamburgo	06,2	1,3	1	WNW-3	17	N	A	02,2	SW-1
	Swinemunde	01,7	0,0	0	W-1	20	N	LL	02,6	Cal-o
	Danzig	999,8	-0,7	6	WSW-4	18	N	A	02,2	Cal-o
	Memel	97,0	-0,7	5	W-4	16	LL	LL		
	Aquisgran	1002,0	0,7	1	SSW-5	14	N	A	09,9	WNW-4
	Magdeburgo	06,9	0,7	1	WNW-3	16	N	LL	04,6	WSW-4
	Berlin	04,1	0,7	5	WSW-2	18	A	T	03,5	NW-1
	Dresde	07,8	0,7	1	WSW-6	15	LL	LL	06,6	WSW-5
	Breslau	06,6	0,0	0	WSW-2	19	N	N	06,6	SW-2
	Francfort	14,6	1,3	1	WSW-2	18	N	LL	09,9	WSW-3
	Carlsruhe	15,7	2,0	1	SW-4	16	N	A	14,1	SW-4
	Munich	16,7	1,3	1	WSW-6	18	LL	LL	11,9	W-6
	Posen	05,0	0,0	0	WSW-3	18	N	N		
	Varsovia									
	Cracovia									
	Viena									
	Praga									
	Buda-Pest								09,9	NW-3

Países	Estaciones	Presión Milibares á 0° N.M.G.N. (Observ. A 7h)	Variación	C	Viento D. y F. (A 7h)	Temperatura C° (A 7h)	Tiempo ** Presente	Tiempo *** Pasado	Presión Milibares á 0° N.M.G.N. (Observ. A 18h)	Viento D. y F. (A 18h)
PAISES BAJOS	De Bild	1011,9	0,0	0	W-2	19	N	LL		
	Le Helder	10,2	0,0	0	W-4	16	N	LL	1004,9	NW-4
	Flesinga	13,4	0,0	0	SW-4	17	N	LL	11,5	WNW-3
	Bruselas	15,0	0,0	0	WSW-3	14	NB	N		
SUIZA	Zurich	06,2	1,3	1	SW-2	15	N	A	15,7	W-6
	Berna	19,7	0,7	1	W-2	15	N	N	16,3	W-4
	Ginebra	20,7	0,0	0	SSW-1	18	D	D	17,5	SW-2
	Lugano	14,7	2,0	1	NE-3	22	D	D	08,9	W-0
FRANCIA	Calais								13,1	WNW-2
	Abbeville	16,9	0,0	0	WNW-4	16	N		15,1	WNW-4
	El Havre	18,2	0,1	4	WSW-6	15	N		17,5	WNW-6
	Maguncia								10,9	SW-2
	Brest								21,5	NW-2
	Lorient	26,6	-0,1	5	SW-2	17	N		19,9	?
	Rennes	21,7	-0,1	5	WSW-2	23	N		20,5	WNW-4
	Argentan	19,5	0,0	0	WSW-1	15	N		18,6	WNW-3
	Paris	19,4	0,3	2	WSW-3	16	D		17,7	W-5
	Nancy	19,1	0,9	1	WSW-2	13	N		15,4	W-3
	Estrasburgo	18,6	-0,8	8	WSW-2	13	N		14,5	WSW-3
	Tours	22,6	0,3	1	WSW-2	15	D		19,3	W-3
	Dijon								17,0	WNW-2
	Rochefort								22,2	WNW-4
	Clermont								19,1	WNW-3
	Lyon								16,6	WSW-3
	Burdeos									
	Bayona								24,9	WNW-3
	Tolosa	23,9	0,3	4	WNW-2	17	N		21,3	WNW-4
	Marignane	15,8	0,3	8	WNW-9	11	D		14,1	W-5
	Perpiñan	21,4	0,9	4	NW-5	20	N			
	Ajaccio	14,2	0,4	1	Cal-o	23	D			
PORTUGAL	Oporto	19,7	0,7	3	NW-1	20	D	D	19,9	NW-4
	Coimbra	20,2	0,0	0	Cal-o	17	D	D	20,2	NW-4
	Lisboa	18,7	0,0	0	NNW-3	20	D	D	19,4	NW-6
	Lagos	15,1	0,7	4	SSE-2	23	D	D		
	Funchal									
	Horta									
ITALIA	Turin	12,7	2,0	1	Cal-o	?	N	N	08,7	NE-1
	Milan	14,5	3,3	1	E-2	22	D	N	11,0	W-2
	Pádua	11,5	0,0	0	NE-1	23	D	T	08,5	SW-2
	Venecia									
	Génova								12,5	SE-3
	Florencia								12,7	SW-1
	Liorna	12,2	0,7	1	?-5	23	N	D	13,0	S-4
	Ancona	11,5	0,0	0	?-2	?	N	D	12,7	SSW-2
	Zara	10,6	-0,7	8	Cal-o	26	N	LL	12,5	SSE-2
	Roma								14,7	SSE-2
	Magdalena	11,1	0,0	0	Cal-o	26	D	D	13,1	W-3
	Tarento	10,9	-0,7	8	SE-2	27	D	D	14,9	S-2
	Mesina	12,6	-0,7	8	NNE-3	27	D	D	14,9	NW-2
NORTE DE ÁFRICA	Tánger	16,2	0,4	4	NE-2	23	D		16,3	Cal-o
	Oran									
	Argel									
	Bizerta	16,3	1,3	1	WNW-5	26	D		13,5	W-1
	Túnez									
	Rabat	15,8	0,0	0	Cal-o	18	D			
	Fez	13,3	0,0	0	Cal-o	21	D			
	Tazza	15,1	0,0	0	A-2	25	D		11,7	NW-2
	Sfax									
	Casablanca								16,3	NNE-3
	Mequínez	13,8	-0,8	5	Cal-o	19	D			
	Agadir	12,6	0,7	4	S-2	19	N			

RADIOGRAMAS TRANSMITIDOS DESDE BARCOS

ADMINISTRADOR: Sr. Habilitado del Servicio Meteorológico. CORRESPONDENCIA: *Sr. Jefe del Servicio Meteorológico.* Apartado 285. MADRID.

Ministerio de Cultura 2011

SERVICIO METEOROLÓGICO ESPAÑOL.

AÑO XXXIV — *Boletin del* Miércoles 21 *de* **Julio** *de 1926* — *Núm.º* 202

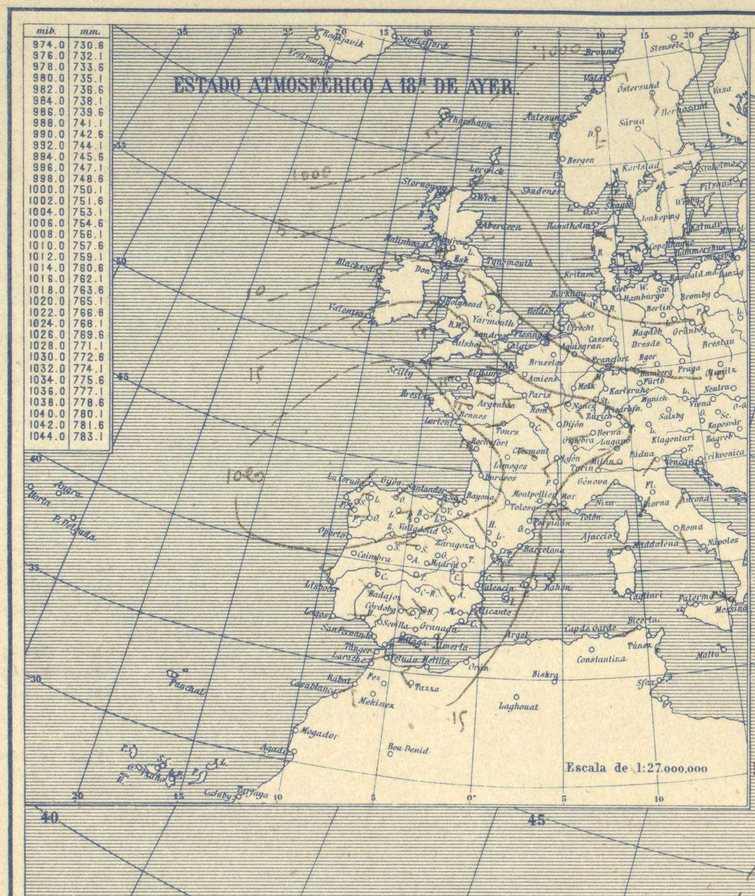

mib.	mm.
974.0	730.8
976.0	732.1
978.0	733.6
980.0	735.1
982.0	736.6
984.0	738.1
986.0	739.6
988.0	741.1
990.0	742.6
992.0	744.1
994.0	745.6
996.0	747.1
998.0	748.6
1000.0	750.1
1002.0	751.6
1004.0	753.1
1006.0	754.6
1008.0	756.1
1010.0	757.6
1012.0	759.1
1014.0	760.6
1016.0	762.1
1018.0	763.6
1020.0	765.1
1022.0	766.6
1024.0	768.1
1026.0	769.6
1028.0	771.1
1030.0	772.6
1032.0	774.1
1034.0	775.6
1036.0	777.1
1038.0	778.6
1040.0	780.1
1042.0	781.6
1044.0	783.1

Signos convencionales

Cielo

- Despejado
- Con nubes
- Bruma
- Niebla
- Lluvia
- Nieve
- R Tormenta
- Ci. Cirros
- St. Estratos
- Cú. Cúmulos
- A-cú. Alto Cúmulos
- F-ci. Falso Cirros

Vientos			Mar
Signo	Nombres	Velocidad Mts.	Nombres
	Calma		Llana
	Ventolina	1 a 2	Rizada
	Muy flojo	2 a 4	Marejada
	Flojo	4 a 6	Picada
	Moderado	6 a 8	Marejada
	Algo fuerte	8 a 10	gruesa
	Fuerte	10 a 12	Gruesa
	Duro	12 a 14	Muy Gruesa
	Muy duro	14 a 16	Arbolada
	Temporal	16 a 30	Muy arbolada

En rojo. Curvas de igual presión del mes.
En negro. Curvas de igual presión del dia.
En negro. Curvas de igual variación de presión desde tres horas antes.

Observaciones en Madrid de 13.h del dia 20 a 7.h del dia 21

PARQUE DEL RETIRO (Altitud 667 m.s)

Horas	Barómetro mm.	Barómetro milibares	Temperatura C.º	Humedad %	Viento Dirección	Viento Fuerza	Lluvia o Nieve mm.	Estado del Cielo
13	708,1	944,1	27,6	28	Cal	0		Despd.º
18	707,0	942,6	26,7	33	Cal	0		Id
1	708,4	944,5	19,9	56	NE	1		Id
7	709,3	945,7	20,2	57	NE	1		Nuboso.

Horas de insolación	13-25
Temperatura máxima	29,0
Id. mínima	17,8
Id. máxima normal	32,1
Id. mínima id.	17,0
Id. normal media	24,4
Presión normal	705,9

Temperaturas y Estado del cielo a 8.h

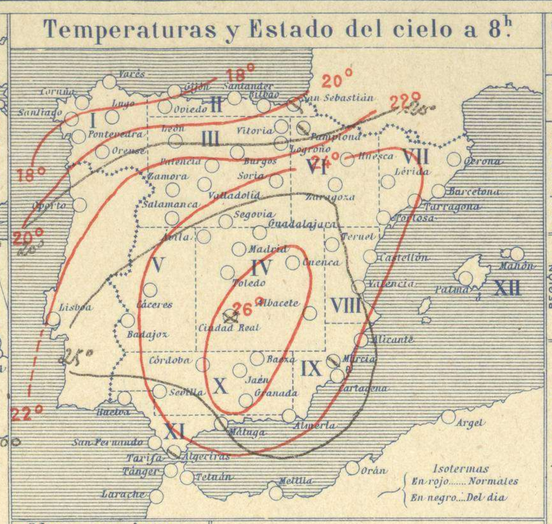

Observaciones aerológicas

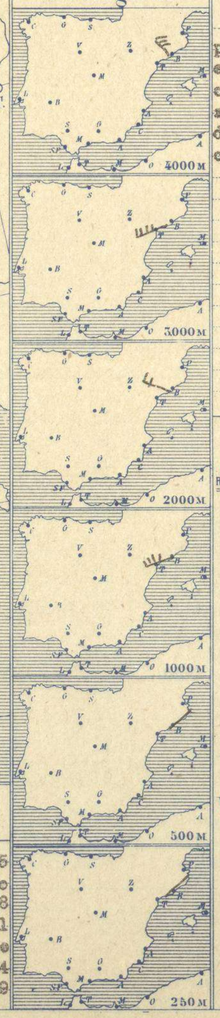

Estado General

Se alejan hácia oriente las presiones débiles y se forma en el golfo de Vizcaya un anticiclón bien definido y caracterizado, cuyo influjo alcanza a toda España y gran parte de Francia.

El tiempo es bueno.

Tiempo probable

EN LAS REGIONES.	
I, II, III, IV, V, VI, VII, VIII, IX, X, XI, XII	Vientos flojos de dirección variable y buen tiempo.- Calor.

Temperaturas extrema y Lluvia

	Estaciones	Temperaturas Máx.ª	Temperaturas Mínim.ª	Lluvia mm
REGIÓN DEL N.W. I	La Coruña	21	13	
	Santiago	23	8	
	Pontevedra			
	Lugo			
	Orense			
REGIÓN CANTÁBRICA II	Gijón	20	14	
	Oviedo			
	Santander	20	14	30?
	Bilbao	20	15	5
	San Sebastián	20	15	3
REGIÓN DEL DUERO III	León	24	10	
	Zamora	30	9	
	Palencia			
	Burgos			
	Soria	27	11	
	Valladolid	29	12	
	Salamanca	27	13	
	Avila	25	13	
	Segovia	28	13	
REGIÓN CENTRAL IV	Madrid	29	18	
	Toledo	33	17	
	Guadalajara	29	15	
	Cuenca	29	12	
	Ciudad-Real	33	17	
	Albacete	32	18	
EXTREMADURA V	Cáceres	33	20	
	Badajoz	34	17	
ALTO EBRO VI	Vitoria	22	9	
	Logroño	26	11	
	Pamplona	22	11	
	Huesca	28	12	
	Zaragoza	28	14	
CATALUÑA VII	Lérida			
	Gerona	30	18	
	Barcelona	27	22	
	Tarragona	29	19	
	Tortosa	32	20	
LEVANTE VIII	Teruel	29	13	
	Castellón	28	21	
	Valencia	28	22	
REGIÓN DEL SE IX	Alicante	32	21	
	Murcia	33	19	
CUENCA DEL GUADALQUIVIR X	Sevilla	37	14	
	Córdoba	38	19	
	Jaén	34	23	
	Baeza	32	21	
	Granada	34	18	
COSTA SUR XI	Huelva	33	19	
	San Fernando	28	20	
	Tarifa	23	20	
	Algeciras			
	Málaga	26	22	
	Almería	32	24	
BALEARES XII	Palma	31	19	
	Ibiza			
	Mahón	25	21	
CANARIAS	Las Palmas			
	St.ª Cruz de T.			
	Laguna	25	16	
	Izaña			
AFRICA	Tetuán	34	17	
	Melilla	33	24	
	Tánger			

Ministerio de Cultura 2011

OBSERVACIONES DE ESPAÑA

ESTACIONES	PRESIÓN MILIBARES á 0° N. M. G. N.	VARIACIÓN	C.	VIENTO D. y F.	TEMPERATURA C°	Comienza LLUVIA *	HUMEDAD %	TIEMPO ** PRESENTE	TIEMPO *** PASADO	NUBES	MAR	VISIBILIDAD	DIRECCIÓN Y FUERZA DEL VIENTO Á **** 250	500	1000	2000	3000	4000	5000
	OBSERVACIONES Á 7.h												OBSERVACIONES Á 7h.						
La Coruña	1o15,1	o,o	o	SNE-1	16			D		Ci-st									
Gijón	24,6	-o,1	8	Cal-o	17			N		A-st-cu	2								
Santander	25,3	-o,1	5	S-1	15			N		Cu	2								
Valladolid	23,5	o,4	4	NNE-2	15			D		Ci									
Zaragoza	22,7	o,7	4	W-2	17			D											
Barcelona	19,8	o,o	o	W-1	24			D					NW-1	NW-1	WSW-9	WNW-4	WSW-8	NW-5	NW-5
Tortosa	2o,9	o,o	o	NNE-4	24			D					N-2	WSW-1	W-2	WNW-5	WNW-2		
Mahón	19,o	o,7	2	N-4	22			NB			¿5								
Madrid	2o,9	o,7	1	NE-1	2o			D		Ci									
Badajóz	18,5	o,4	4	Cal-o	19			D											
Alicante	2o,o	o,3	4	Cal-o	25			D		Cu	2								
Granada	18,9	o,8	1	Cal-o	23			D											
Sevilla	17,1	o,o	o	Cal-o	2o			D											
Almería	19,1	o,9	1	NNW-2	27			D			2								
Málaga	2o,1	o,5	1	ESE-1	25			N		Cu									
S.Fernando	18,2	o,8	4	E-o	25			?											
Melilla	19,1	1,1	1	ESE-2	24			N		B-st-cu	3								
Tetuán	18,3	o,8	1	NE-3	22			N		Cu-nb									
S.ta C. de Tenerife																			
Izaña																			
	OBSERVACIONES Á 18.h de ayer.												OBSERVACIONES Á						
La Coruña	25,8	o,o	o	NNE-2	19			D		Ci	3								
Gijón	26,1	o,3	4	N-1	19			N		St-cu	3								
Santander	25,8	o,3	3	Cal-o	19			N		Cu	3								
Valladolid	18,2	-o,4	5	NNE-1	26			N		Fr-cu									
Zaragoza	18,5	o,3	4	WNW-2	25			D											
Barcelona	18,2	-o,1	7	SW-2	24			D		Fr-cu									
Tortosa	17,9	o,o	o	SSE-4	27			D											
Mahón	11,1	o,o	o	NNE-2	24			D			3								
Madrid	16,2	-o,8	5	Cal-o	27			D											
Badajóz	16,3	-o,6	5	NW-1	33			D											
Alicante	16,9	1,1	1	SE-4	26			D			4								
Granada																			
Sevilla	14,9	-1,2	5	ENE-1	36			D											
Almería	16,3	o,o	o	S-1	29			D			1								
Málaga	14,7	-o,5	6	ESE-1	27			D			2								
S.Fernando	16,1	-1,5	5	W-3	26			D			3								
Melilla	16,4	-o,3	7	NE-o	27			NB		St-cu, A-cu	2								
Tetuán	15,3	o,o	6	W-2	31			D											
S.ta C. de Tenerife																			
Izaña																			

ESTACIONES	PRESIÓN MILIBARES á 0° N. M. G. N.	VARIACIÓN	C	VIENTO D. y F.	TEMPERATURA C°	TIEMPO ** PRESENTE	TIEMPO *** PASADO	PRESIÓN MILIBARES á 0° N. M. G. N.	VIENTO D. y F.
	OBSERVACIONES Á 8.h							OBSERV. A 18.h	
Vares									
Finisterre									
Santiago	1o25,1	o,o	o	N-1	14	D		1o24,6	NW-3
Pontevedra	22,3	o,o	o	N-6	16	D		23,o	N-3
Lugo									
Orense								11,1	W-2
Oviedo								25,1	NE-2
Bilbao	23,3	o,4	4	SE-2	17	N			
San Sebastián	11,5	-o,5	7	SE-o	17	N		25,9	NW-1
León	24,5			S-o	16	D		19,5	E-1
Zamora	19,4	o,9	2	N-3	15	D		17,5	N-2
Palencia	22,5	o,o	o	E-o	17	D		17,8	E-1
Burgos								19,1	NNE-2
Soria	29,8	o,o	o	ENE-1	16	D		17,7	E-2
Salamanca	19,9	o,4	4	NE-1	18	D		16,3	NE-1
Avila	18,5			ESE-1	2o	D		16,5	N-3
Segovia	2o,1	o,o	o	S-1	21	D		17,o	W-2
Toledo	19,9	o,9	1	ENE-1	21	D		16,6	NNE-o
Guadalajara	19,7	o,o	o	N-1	2o	D		14,7	NE-1
Cuenca	18,7	o,o	o	Cal-o	19	D		12,7	Cal-o
Ciudad Real	18,3	o,5	1	E-1	23	NB		15,o	N-1
Albacete	2o,6	o,3	1	SSE-1	22	D		15,5	NW-1

ESTACIONES	PRESIÓN MILIBARES á 0° N. M. G. N.	VARIACIÓN	C.	VIENTO D. y F.	TEMPERATURA C.	TIEMPO ** PRESENTE	TIEMPO *** PASADO	PRESIÓN MILIBARES á 0° N. M. G. N.	VIENTO D. y F.
	OBSERVACIONES Á 8.h							OBSERV. Á 18.h	
Cáceres	1o17,8	o,4	4	E-2	25	D		1o15,4	N-1
Vitoria	19,4	o,3	4	NE-1	14	D		18,6	NNE-2
Logroño	24,2	o,o	o	W-o	15	D		22,5	N-3
Pamplona	24,3	-o,2	8	NNW-2	15	N			
Huesca	23,1	o,3	1	W-1	18	D		18,9	NW-4
Lérida									
Gerona	2o,3	o,4	1	N-o	22	D		17,9	S-o
Tarragona	2o,9			W-o	24	D		16,2	S-2
Teruel	21,7			Cal o	18	D		16,6	S-1
Castellón	21,4	o,o	o	NE-o	24	D		19,3	NE-1
Valencia	22,9			NNE-1	27	D		19,3	E-2
Murcia	18,3			NE-o	27	N			
Córdoba	15,9	o,7	4	E-1	24	D		13,1	E-1
Jaén	17,9			SE-1	27	D		14,7	NW-3
Baeza	15,5	1,3	1	E-4	24	D		13,8	NW-o
Huelva	17,3			N-o	23	D		15,3	W-1
Tarifa	15,o	o,3	1	E-6	23	N		14,9	W-5
Algeciras	18,3	o,5	1	NE-3	22	N			
Tánger									
Palma	2o,1	o,4	1	ENE-2	24	D		17,1	ENE-2
Las Palmas									
Laguna	18,1	o,o	o	NW-2	18	D		14,9	NW-1

NOTICIAS

* *Expresado en medias horas antes observación.*
** D *Despejado ó semidespejado.*-N *Nuboso ó cubierto.*-NB *Niebla ó brumas.*-A *Aguaceros.*-Il *Lloviznas.*-LL *Lluvias.*-G *Granizo (sin truenos).*-An *Aguanieve.*-nv *Nieve.*-T *Tormenta.*
*** D *Despejado ó semidespejado.*-N *Nuboso.*-NC *Cubierto constantemente.*-NB *Niebla ó bruma.*-A *Aguaceros.*-Il *Llovizna.*-nv *Nieve ó aguanieve.*-G *Granizo (sin truenos).*-T *Tormenta.*
**** *Sobre el nivel del mar.*

TALLERES DEL INSTITUTO GEOGRÁFICO Y CATASTRAL

Ministerio de Cultura 2011