

INSTITUTO GEOGRÁFICO Y CATASTRAL

BOLETÍN DEL SERVICIO METEOROLÓGICO

AÑO XXXV  
Nim.º 231

1927

OBSERVACIONES DEL EXTRANJERO

Viernes 19 de AGOSTO

ESTACIONES	PRESIÓN MILIBARES		VIENTO	TEMPE- RATURA	TIEMPO		PRESIÓN MILIBARES		VIENTO	ESTACIONES	PRESIÓN		VIENTO	TEMPE- RATURA	TIEMPO		PRESIÓN MILIBARES		VIENTO
	á O. N.M.G.N.	VARIACIÓN			á O. N.M.G.N.	á O. N.M.G.N.	á O. N.M.G.N.	VARIACIÓN			á O. N.M.G.N.	VARIACIÓN			á O. N.M.G.N.	VARIACIÓN			
ISLANDIA																			
Seydisfjord	1013.1	0.0	W-2	8	D	N	1012.7	W-1		De Bild	1003.5	0.0	SSW-4	14	N	N			
Reykjavik	12.6	-0.7	E-1	10	N	N	13.0	NE-2		Le Helder	03.8	0.0	SSW-3	14	N	D	1002.2	S-4	
Vestfmannö							13.0	SSE-3		Flesinga	01.5						03.7	WSW-3	
Thorshavn	09.3	0.0	Cal-0	10	N	N	09.0	E-2		Bruselas	03.9	-0.7	SSE-3	13	N	D			
Stensele	12.5	0.0	Cal-0	12	N	N				Zurich	13.3	-0.7	SE-2	11	D	II	09.5	WNW-2	
Ostersund										Berna	12.5	-0.7	SE-0	11	D	II	11.7	NW-0	
Hernosand	11.5	0.0	Cal-0	16	N	N	12.3	WSW-1		Ginebra	14.1	?	NE-1	14	N	?	10.9	E-0	
Särna	07.1	-0.7	S-1	12	N	N	08.1	SE-1		Lugano							12.1	WSW-0	
Karlstad										Calais	02.2	0.0	SW-3	12	N		02.7	SW-2	
Estocolmo	11.3	0.0	NNE-1	16	N	N	11.1	WSW-1		Abbeville	03.3	0.5	SSW-1	12	N		03.3	SSW-3	
Jönköping	09.0	-0.7	SE-0	14	N	N				El Havre							05.7	S-5	
Wisby	11.4	-0.7	NE-2	18	N	D				Maguncia	09.1	0.0	S-2	13	N				
Kalmar	09.4	-0.7	SE-4	17	N	N	11.1	W-3		Brest	12.7	3.0	SW-2	13	N		01.1	NW-2	
Bronnö										Lorient	10.1	1.5	NW-9	?	N		04.6	W-7	
Vallersund										Rennes	09.3	2.0	WSW-4	13	N		02.3	SW-6	
Kinn	05.6	-1.0	Cal-0	14	N	N	10.1	NW-3		Argentan	06.3	2.5	WSW-1	13	N		02.3	S-3	
Dombaas	08.4	-1.0	NNE-2	10	N	N	09.6	Cal-0		Paris	04.7	1.0		12			05.7	S-5	
Utsire	04.4	-1.5	NE-2	14	N	N	09.2	N-4		Nancy	10.1	0?	SW-2	12	N		08.7	SW-3	
Fæerder	07.0	-0.5	ESE-5	16	N	LL	08.7	S-5		Estrasburgo	09.7	-1.5	S-3	15	N		09.1	S-1	
Lister	01.4	-2.0	NNE-6	12	LL	LL	07.4	S-3		Tours	10.7	4.0	WSW-4	12	N		06.6	SSW-4	
Skagen	04.7	-0.7	SE-4	16	N	LL	08.9	Cal-0		Dijon	10.3	-0.5	WSW-2	13	?				
Hanstholm	00.3	-2.7	SE-1	15	LL	LL	08.2	NW-1		Rochefort	11.0	-3.0	WSW-4	16	II		05.8	SW-7	
Blaavands	02.2	0.0	SW-4	17	N	II	08.5	N-2		Clermont	12.3	-0.5	WSW-5	14	N		11.0	NE-2	
Copenhague	07.8	3.3	S-3	16	II	D	11.5	SSE-1		Lyon	14.2	0.5	SSW-4	15	N				
Hammershus	07.1	-2.0	SE-3	16	II	N	12.1	SSE-2		Burdeos	16.7	2.5	W-2	16	N				
Lerwick							09.1	S-1		Bayona									
Stornoway	06.7	0.0	NE-1	12	N	N				Tolosa	19.4	1.5	WSW-5	16	N		13.1	WNW-1	
Wick	07.5	0.0	Cal-0	11	NR	NB	08.7	S-2		Marignane	18.4	1.0	SW-3	19	D				
Aberdeen	06.2	0.0	NW-3	12	N	N	08.1	NNE-2		Perpiñan	17.4	0.5	NW-7	20	N		10.6	SSW-5	
Malin Head	08.4	0.5	NNW-3	14	N	?	06.1	NE-1		Ajaccio									
Renfrew							05.9	NNE-2		Oporto	25.7	1.5	NE-1	17	N	N	20.9	WNW-4	
Tynemouth	03.2	0.0	NW-2	14	II	II	04.0	E-3		Coimbra	25.8	1.0	Cal-0	12	D	D	21.1	WNW-3	
Blacksod	11.7	0.5	W-4	12	N	II	06.2	NE-4		Lisboa	25.4	0.5	N-1	15	N	N	21.3	N-2	
Donaghadde	08.1	1.5	NW-2	13	N	II	05.2	E-3		Lagos	21.9		N-1	17	D	D	20.1	N-5	
Holyhead	07.0	?	NNW-5	14	II	LL	00.2	SE-1		Funchal									
Cranwell							999.7	NE-1		Horta									
Yarmouth	00.9	0.0	NW-2	12	N	N	1000.1	S-3		Turin							12.3	N-3	
Valentia	14.5	1.5	NW-3	14	N	II	07.3	NW-5		Milan							13.0	ESE-1	
Pembroque	08.3	?	NW-4	14	N	II	00.3	WSW-3		Pádua							12.3	ESE-2	
Ross-on-Wye	05.7	2.0	NW-2	12	II	N	999.8	WSW-3		Venecia									
Londres	03.3	1.5	WNW-2	12	N	NB	1001.6	SW-3		Génova							12.6	SE-3	
Scilly	13.4	3.0	NW-6	14	D	D	01.0	NNE-1		Florenzia							11.4	W-2	
Plymouth	07.9	3.5	NNW-4	14	II	II	00.2	S-1		Liorna							12.9	SSE-8	
Calshot	04.1	2.5	NNW-4	13	N	II	01.3	SSE-3		Ancona							13.8	SSW-3	
Quernsey	06.2	1.5	W-6	14	N	II	999.9	NW-3		Zara							13.7	Cal-0	
Borkum	03.3	0.0	SW-5	14	N	N	1004.7	N-4		Roma									
Loningen	05.4	0.7	S-2	14	N	N	05.4	SE-2		Magdalena							08.7	SE-3	
Hamburgo							07.7	NNE-3		Taranto							14.6	S-2	
Swinemunde	07.1	0.0	S-1	15	II	II	11.0	Cal-0		Mesina							14.2	NW-2	
Danzig	10.7	-1.3	SE-2	15	NR	D	12.9	NNE-3		Tánger	20.9	0.5	Cal-0	16	D				
Memel										Oran									
Aquisgran							11.4	NW-0		Argel									
Magdeburgo	07.4	0.0	SSW-1	16	N	II	05.3	NNW-4		Bizerta									
Berlin	07.8	1.3	W-1	16	II	II	10.1	ESE-1		Túnez									
Dresde	09.9	0.0	WSW-3	14	II	II	11.3	ENE-2		Rabat	20.9	1.0	Cal-0	18	D				
Breslau	07.8	0.7	Cal-0	17	N	N				Fez									
Francfort							08.1	SSW-1		Tazza	17.9	1.5	NW-2	17	D				
Carlsruha							09.0	SW-1		Sfax									
Munich										Casablanca									
Posen										Mequinez									
Varsovia										Agadir									
Cracovia																			
Viena																			
Praga																			
Buda-Pest																			

RADIOGRAMAS TRANSMITIDOS DESDE BARCOS

DIA HORA LAT. N LONG. W PRES. MB VIENTO  
19 7 50º.3 18º.4 1017.0 SW-4



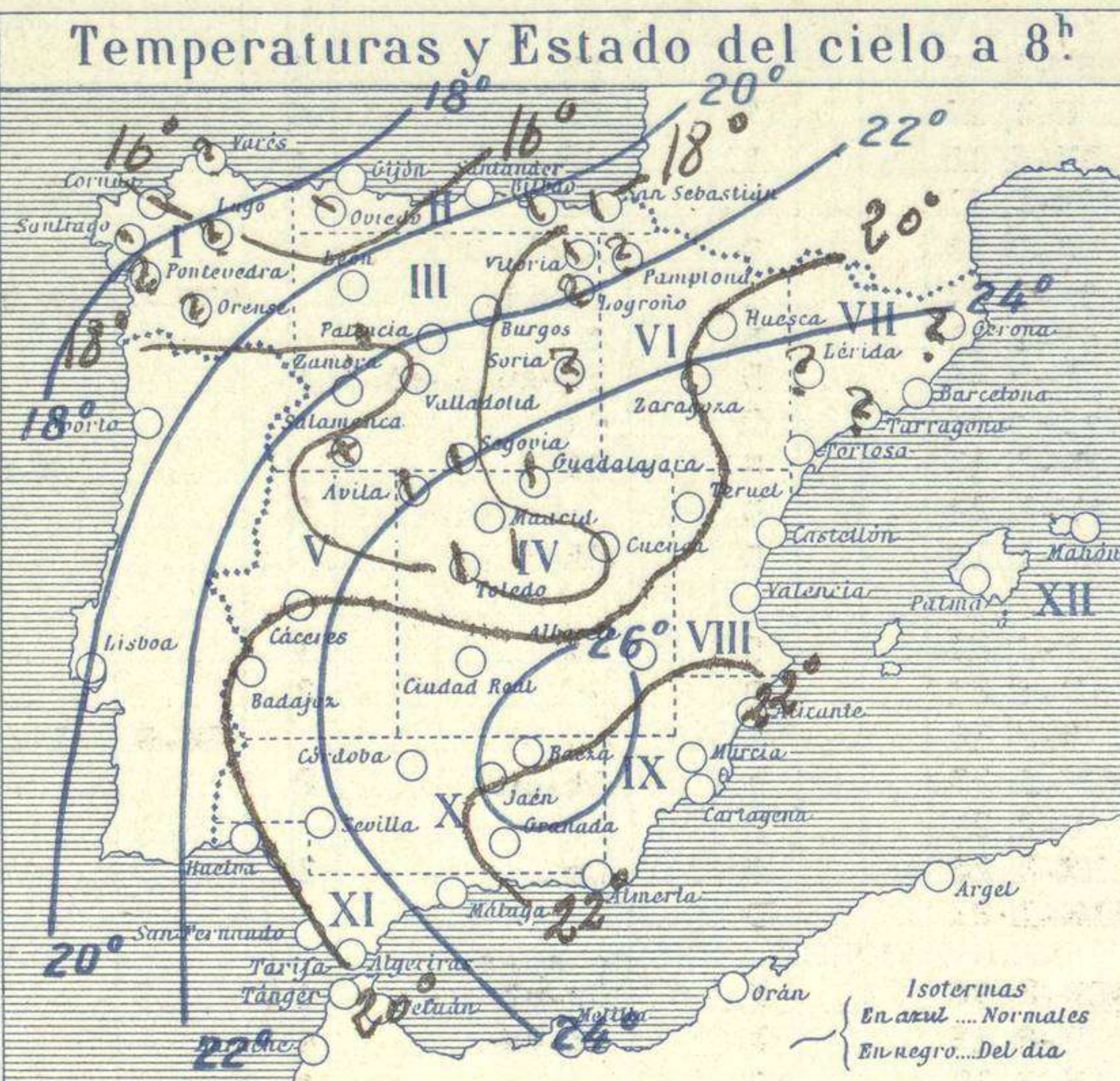
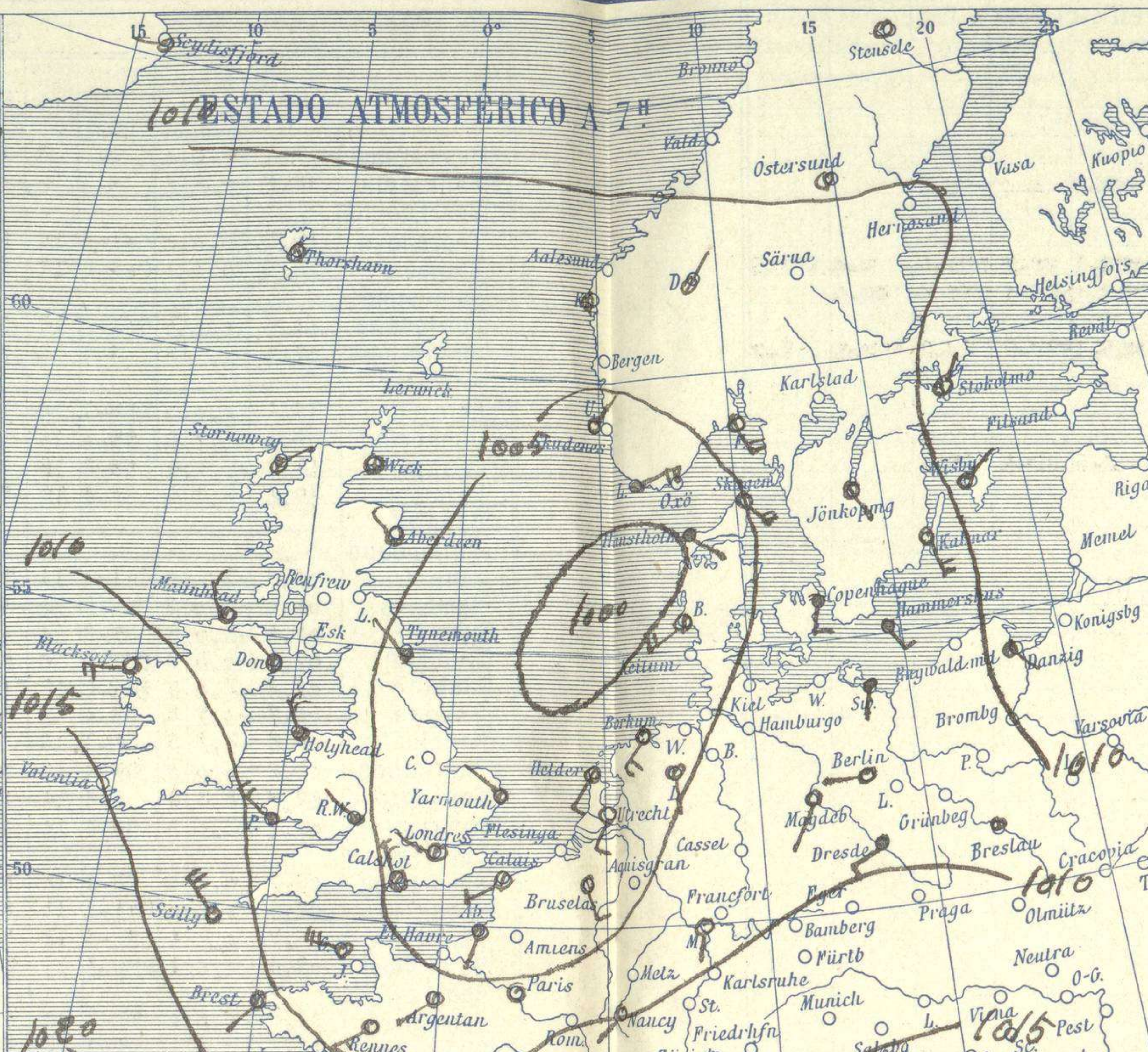
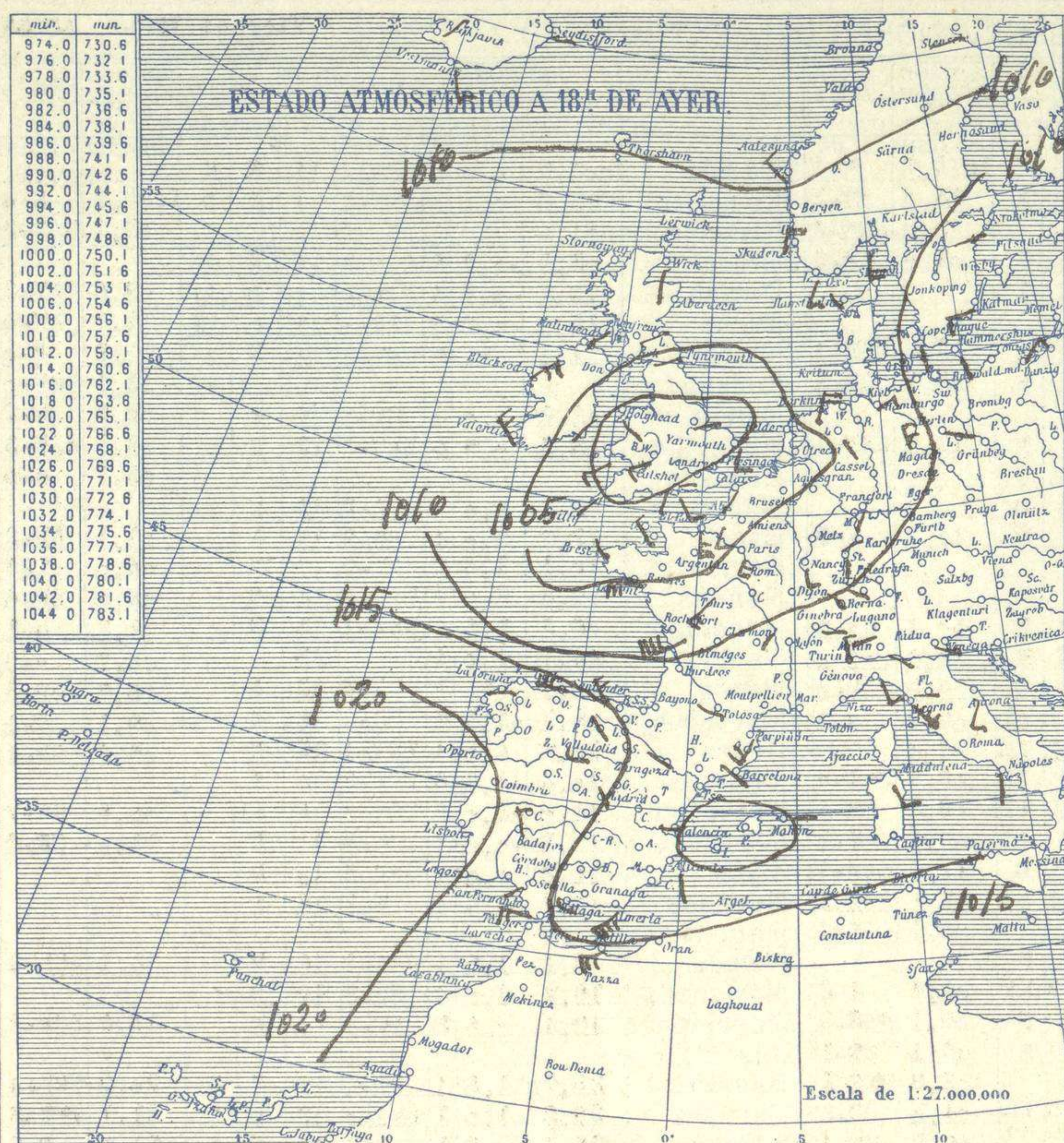


# SERVICIO METEOROLÓGICO ESPAÑOL.

Boletín del *Viernes 19 de Agosto de 1927*

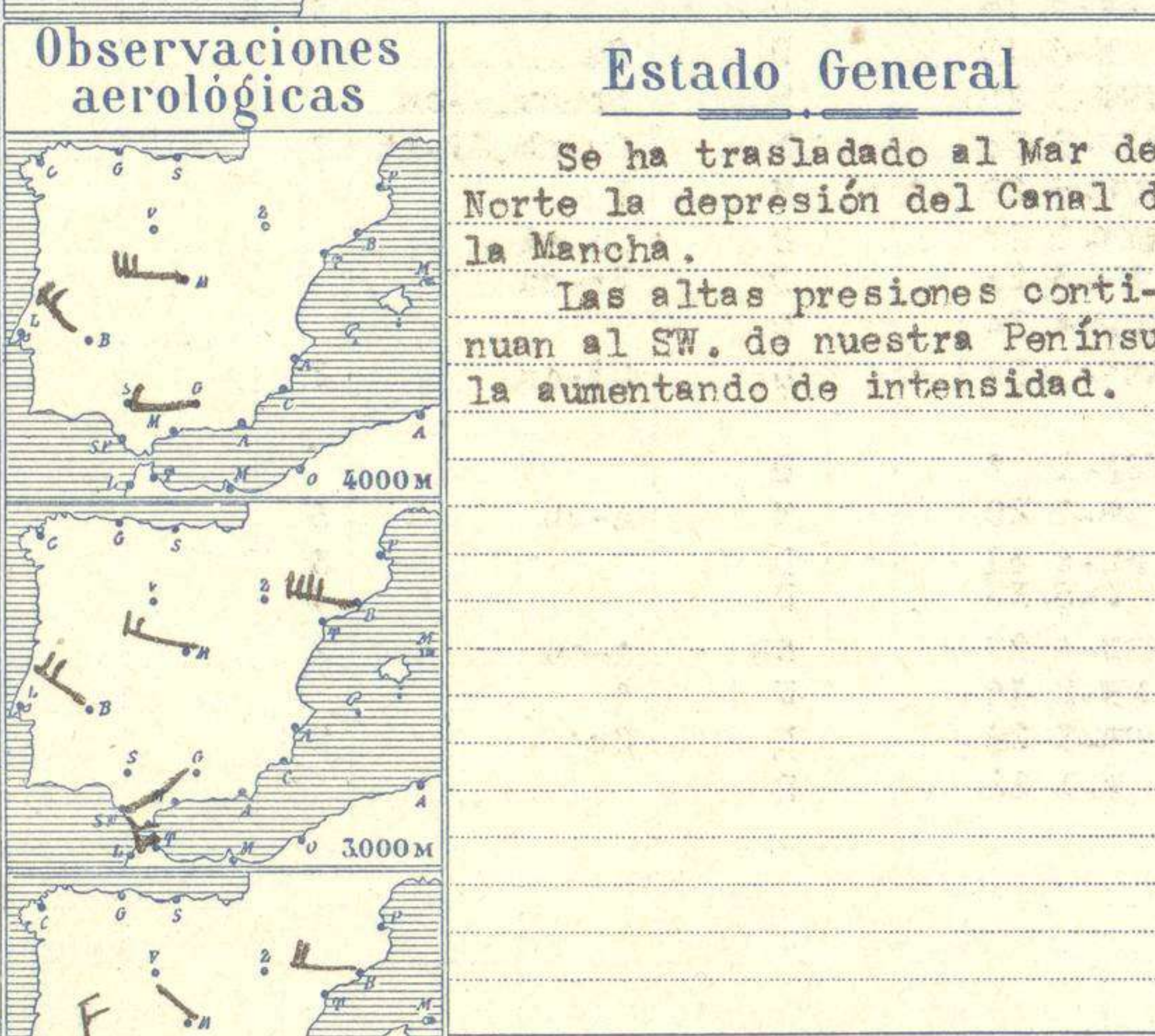
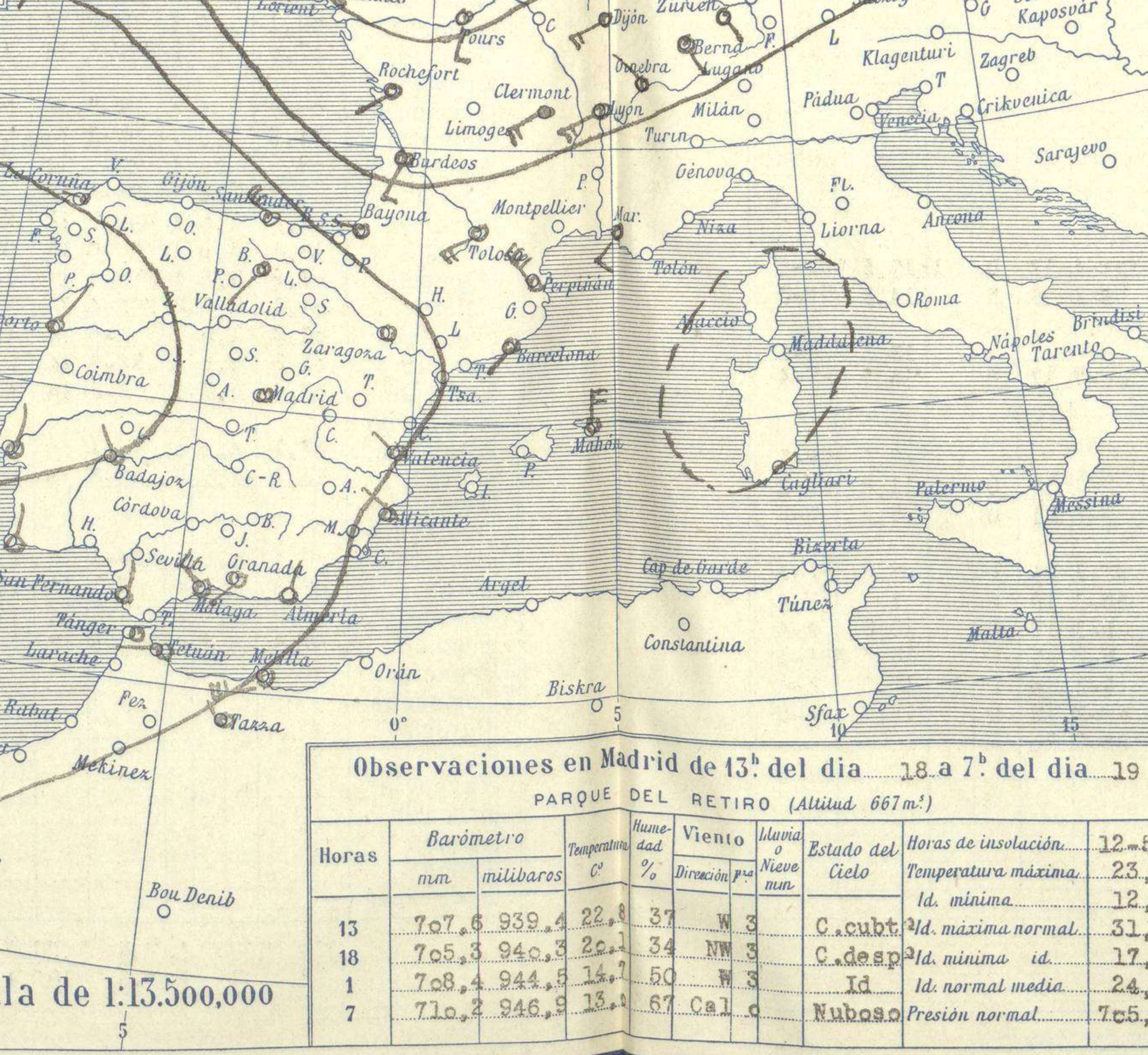
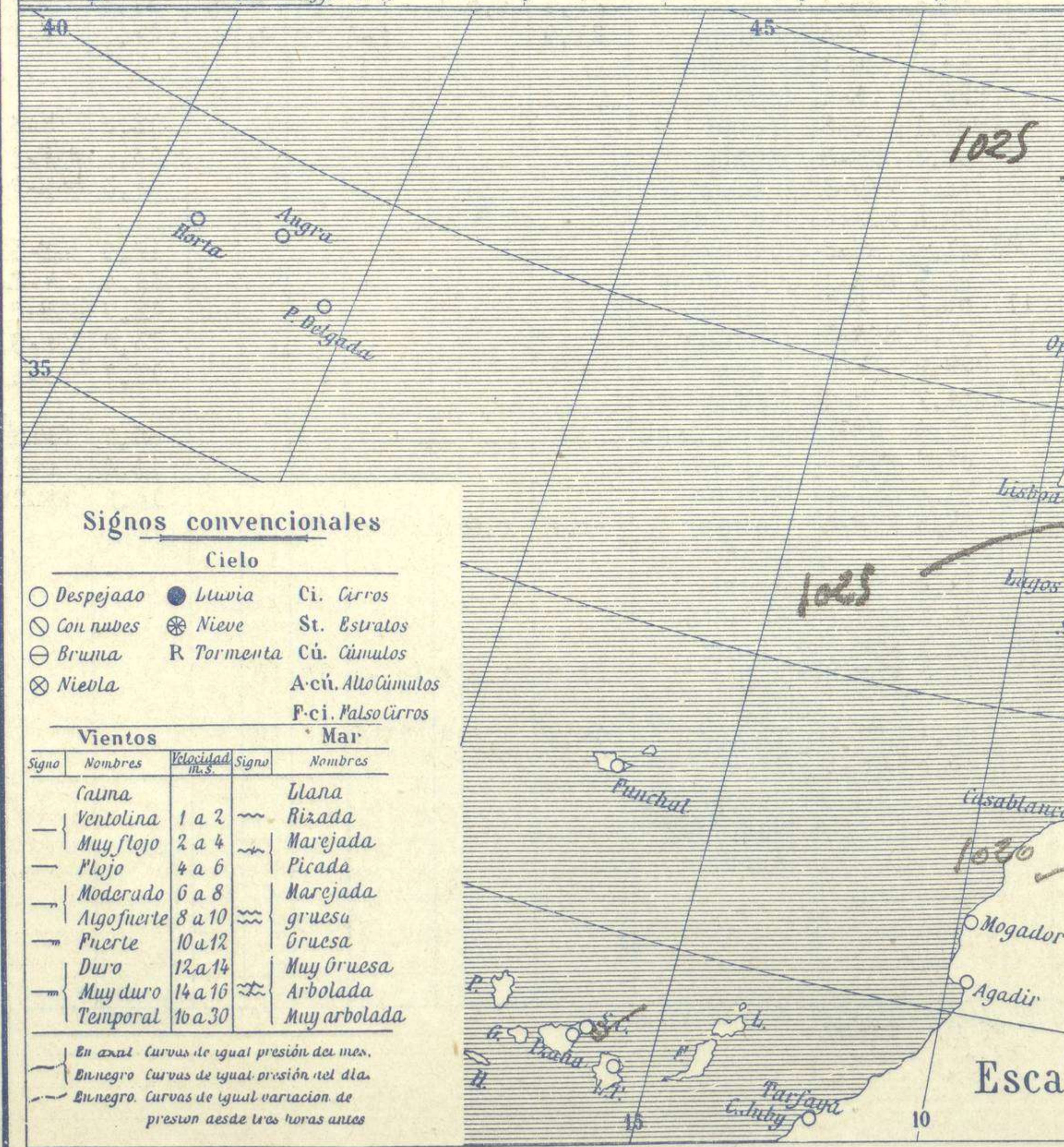
AÑO XXXV

Núm. 231



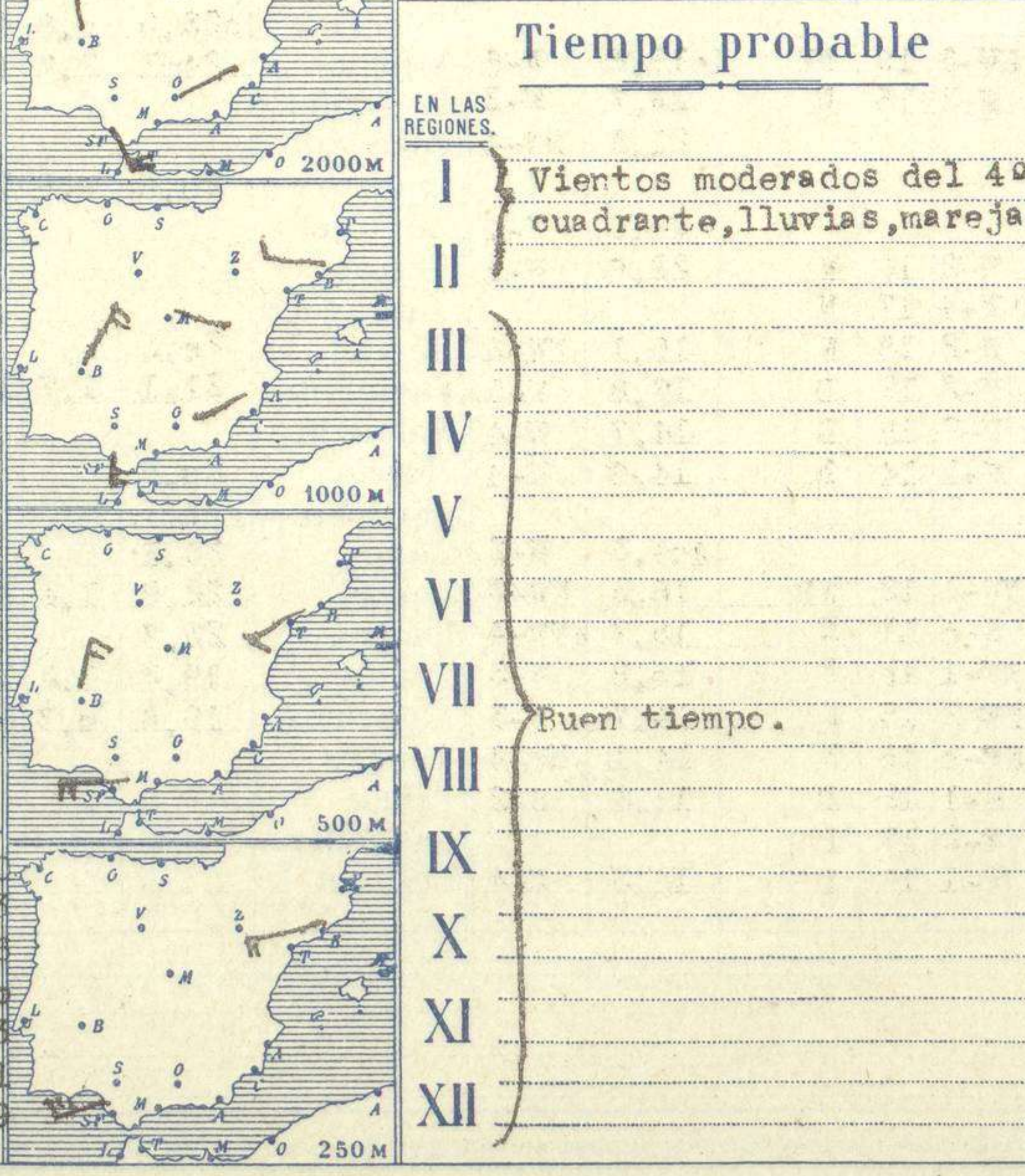
Temperaturas extrema y Lluvia

Estaciones	Temperaturas		Lluvia mm
	Máx.	Mínim.	
La Coruña	27	15	6
Santiago	19	13	5
Pontevedra			
Lugo			
Orense	22	16	1
Oijón	21	14	
Santander	24	14	4
Bilbao	25	17	4
San Sebastián	22	15	2
León	19	9	
Zamora	23	10	
Palencia	21	9	
Burgos	19	7	
Soria			
Valladolid	22	8	
Salamanca	19	7	
Ávila	17	6	
Segovia	19	8	
Madrid	23	13	
Toledo	25	13	
Guadalajara	23	11	
Cuenca	24	10	
Ciudad-Real	27	12	
Albacete	30	9	
Cáceres	25	12	
Badajoz	25	13	
Vitoria	22	8	
Logroño			
Pamplona			
Huesca	25	13	
Zaragoza	27	14	10
Lérida			
Oerona			
Barcelona	30	21	
Tarragona			
Tortosa			
Teruel	26	10	
Castellón	35	20	
Valencia	35	20	
Alicante	34	20	
Murcia	37	19	
Sevilla			
Córdoba	32	18	
Jaén	28	17	
Baeza	26	14	
Granada	31	18	
Huelva	30	16	
San Fernando	26	17	
Tarifa	23	18	
Algeciras	30	18	
Málaga	35	20	
Almería	32	21	
Palma			
Ibiza			
Mahón	31	23	
Las Palmas			
Stº Cruz de T.	33	22	
Laguna	29	17	
Izania			
Tetuán	28	18	
Melilla	28	24	
Tánger			



Estado General

Se ha trasladado al Mar del Norte la depresión del Canal de la Mancha. Las altas presiones continúan al SW. de nuestra Península aumentando de intensidad.



Tiempo probable

EN LAS REGIONES.

I	Vientos moderados del 4º cuadrante, lluvias, marejada.
II	
III	
IV	
V	
VI	
VII	
VIII	Buen tiempo.
IX	
X	
XI	
XII	

Observaciones en Madrid de 13<sup>h</sup> del día 18 a 7<sup>h</sup> del día 19

PARQUE DEL RETIRO (Altitud 667 m.)

Horas	Barómetro		Temperatura Cº	Humedad %	Viento Dirección y fuerza	Lluvia mm	Estado del Cielo	Horas de insolación	
	mm	milibarcs						Id. máxima	Id. mínima
13	707.6	939.4	22.8	37	W 3		C. cub. t.	23.5	12.6
18	705.3	940.3	22.2	34	NW 3		C. desp.	31.0	17.3
1	708.4	944.8	14.7	50	W 3		Id.	24.0	17.3
7	710.2	946.9	13.2	67	Ca 1		Nuboso	7.5	12.6

Signos convencionales

Cielo

- Despejado
- Con nubes
- Bruma
- Niebla
- Lluvia
- Nieve
- R Tormenta
- Alto Cúmulos
- F.c. Falso Cirros
- Ci. Cirros
- St. Estratos
- Cú. Cúmulos
- A.c. Alto Cúmulos
- F.c. Falso Cirros

Vientos

Signo	Nombres	Velocidad	Signo	Nombres
—	Galna	1 a 2	—	Itana
—	Ventolina	2 a 4	—	Rizada
—	Muy flojo	4 a 6	—	Marejada
—	Flojo	6 a 8	—	Picada
—	Moderado	8 a 10	—	Marejada
—	Algo fuerte	10 a 12	—	gruesa
—	Fuerte	12 a 14	—	gruesa
—	Duro	14 a 16	—	Muy gruesa
—	Muy duro	16 a 30	—	Arbolada
—	Temporal		—	Muy arbolada

En azul Curvas de igual presión del mes.  
En negro Curvas de igual presión del día.  
En negro Curvas de igual variación de presión desde tres horas antes.

Escala de 1:13.500.000

Escala de 1:27.000.000



# OBSERVACIONES DE ESPAÑA

ESTACIONES	PRESIÓN MILIBARES			VIENTO	TEMPE RATURA	TIEMPO	NUBES	MAR	DIRECCIÓN Y FUERZA DEL VIENTO A									
	á O°	VARIACIÓN	C.						250	500	1000	2000	3000	4000	5000			
<b>OBSERVACIONES Á 7<sup>h</sup></b>												<b>OBSERVACIONES Á 7<sup>h</sup></b>						
La Coruña	25,0	0,8	1	SE-1	15	LI	Nb	3										
Gijón	23,8	2,9	1	W-3	17	N	Nb	4										
Santander	23,5	2,2	1	NW-6	15	LI	Cu-nb	4										
Valladolid	25,8	1,5	4	SE-2	11	Ni	Ci											
Zaragoza	22,2	3,1	4	W-2	17	D	A-cu											
Barcelona	17,7	1,9	1	SW-1	24	D	Cu-nb		W-4	SW-3	WNW-3	W-4	W-7					
Tortosa	23,9	1,5	1	SW-1	11	N	?											
Mahón	16,2	2,7	1	N-5	24	D	Fr-cu, A-st	?										
Madrid	24,3	1,1	1	Cal-0	13	D	Ci				ESE-1	NW-2	WNW-5	W-6	WNW-9			
Badajóz	25,0	0,8	4	NW-2	13	N	Ci			N-4	NNE-4	WNW-4	WNW-5	NW-5				
Alicante	19,1	2,4	1	NW-2	24	D		2										
Granada	22,7	2,0	1	SW-1	15	D	St				NNE-1	NNE-2	SW-2	WSW-3	W-7			
Sevilla																		
Almería	20,5	2,7	1	N-1	24	D	Ci	1										
Málaga	19,4	2,1	1	NW-4	21	D		2										
S.Fernando	21,8	0,3	1	N-2	18	D			SW-6	W-5	S-5	SE-4	SE-4					
Melilla	20,3	1,6	1	WSW-6	23	N	St-cu	2										
Tetuán	20,8	1,5	1	W-2	21	D												
S <sup>a</sup> C.de Tenerife	22,3	0,5	3	NW-2	23	N	Cu	2										
Izania	21,0	3,7	1	WNW-1	22	D												
<b>OBSERVACIONES Á 18<sup>h</sup></b>												<b>OBSERVACIONES Á</b>						
La Coruña	18,9	1,0	1	WSW-2	18	N	Cu-nb	4										
Gijón	15,2	1,2	1	W-6	19	N	St-cu	4										
Santander	14,6	0,9	1	NW-5	19	D		4										
Valladolid	16,6	0,8	1	W-3	19	D	Cu											
Zaragoza	11,9	1,1	4	WNW-3	25	N	Fr-cu, A-cu											
Barcelona	08,6	0,7	4	WNW-2	30	N	Cu-nb, Ci-st	?										
Tortosa	09,9	0,7	4	WNW-5	29	N	?											
Mahón	10,2	0,5	6	WNW-2	27	D	Ci-st											
Madrid	15,0	1,1	1	NW-3	20	D	Fr-cu											
Badajóz	19,1	0,0	4	NNW-4	24	D												
Alicante	10,0	0,1	5	SSW-1	27	D	Ci-cu	2										
Granada																		
Sevilla	16,5	0,7	6	WSW-1	?	D												
Almería	10,6	1,2	5	SW-7	29	N	A-cu	5										
Málaga	13,8	0,7	5	NW-5	31	D		3										
S.Fernando	17,5	0,5	3	W-5	23	D		4										
Melilla	15,0	0,7	5	WSW-6	27	NB	A-cu	2										
Tetuán	11,5	0,5	4	NW-2	18	N	?											
S <sup>a</sup> C.de Tenerife	19,3	0,1	4	NE-3	28	N	Cu	2										
Izania	09,9	1,6	5	W-1	32	D												

ESTACIONES	PRESIÓN MILIBARES			VIENTO	TEMPE RATURA	TIEMPO	PRESIÓN MILIBARES	VIENTO	ESTACIONES	PRESIÓN MILIBARES			VIENTO	TEMPE RATURA	TIEMPO	PRESIÓN MILIBARES	VIENTO														
	á O°	VARIACIÓN	C.							á O°	D. y F.	á O°						VARIACIÓN	C.	á O°	D. y F.										
<b>OBSERVACIONES Á 8<sup>h</sup></b>								<b>OBSERV. A 18<sup>h</sup></b>								<b>OBSERVACIONES Á 8<sup>h</sup></b>								<b>OBSERV. Á 18<sup>h</sup></b>							
Vares									Cáceres	23,5	0,8	4	NNW-4	17	D	17,5	WNW-5														
Finisterre	25,7	1,3	1	NW-3	19	NB	19,8	W-6	Vitoria	24,1	2,7	1	NE-1	16	N	14,3	NE-3														
Santiago	26,3	2,3	1	W-2	15	N	19,7	W-2	Logroño																						
Pontevedra							21,3	NW-4	Pamplona							13,3	W-1														
Lugo									Huesca	20,6	0,8	1	NW-7	17	D	13,7	NW-4														
Orense							20,9	W-1	Lérida																						
Oviedo	23,9	0,0	0	W-2	14	N	22,6	W-5	Gerona																						
Bilbao	20,3	0,2	3	WNW-4	17	N			Tarragona							09,3	NW-3														
San Sebastián	23,1	1,3	4	W-2	18	N	15,1	NW-5	Teruel	20,3			N-1	14	D	11,8	NW-2														
León	25,0			W-2	12	D	17,8	W-5	Castellón	21,1	1,7	1	W-0	21	D	09,0	W-2														
Zamora	21,3	3,1	2	W-2	15	D	14,7	W-4	Valencia																						
Palencia	24,5	2,0	1	W-1	14	N	14,6	W-4	Murcia	20,6			NW-1	24	D	07,8	NW-1														
Burgos									Córdoba	?			SW-1	19	D	?	SW-4														
Soria							20,3	W-2	Jaén	23,3			N-1	19	D	15,3	W-4														
Salamanca	25,8	1,0	1	NW-1	12	NB	16,3	NW-3	Baeza	22,9	1,3	1	N-3	15	D	13,5	ESE-1														
Avila	24,3			S-0	11	N	15,7	WNW-4	Huelva	23,7			N-3	20	D	17,5	N-4														
Segovia	17,8	2,7	1	SW-1	10	N	15,8	W-3	Tarifa	19,4	1,3	1	NW-2	19	D	15,7	NW-5														
Toledo	24,6	1,3	1	NNW-2	15	N	14,7	W-3	Algeciras	19,8	0,7	1	SE-1	20	D																
Guadalajara	21,5	1,5	1	NE-0	15	N	14,1	NW-4	Tánger																						
Cuenca	21,4	1,5	4	N-1	12	D	10,6	S-2	Palma																						
Ciudad Real	19,8	1,3	2	E-2	17	D			Las Palmas																						
Albacete	22,3	2,0	1	W-1	16	D	14,3	W-4	Laguna																						

NOTICIAS

Expresado en medias horas antes observación.  
 .. D Despejado ó semidespejado - N Nuboso ó cubierto - NB Niebla ó bruma - A Aguaceros - ll Lloviznas - LL Lluvias - G Granizo (sin truenos) - An Aguanieve - nv Nieve - T Tormenta.  
 ... D Despejado ó semidespejado - N Nuboso - NC Cubierto constantemente - NB Niebla ó bruma - A Aguaceros - ll Lloviznas - nv Nieve ó aguanieve - G Granizo (sin truenos) - T Tormenta.  
 ..... Sobre el nivel del mar.