

INSTITUTO GEOGRÁFICO Y CATASTRAL

BOLETÍN DEL SERVICIO METEOROLÓGICO

AÑO XXXV
Nim. 218

OBSERVACIONES DEL EXTRANJERO

1927
Sábado 6 de Agosto

ESTACIONES	PRESIÓN MILIBARES				VIENTO		TEMPE	TIEMPO		PRESIÓN MILIBARES				VIENTO					
	N. M. G. N.		VARIACIÓN		C.	D. y F.	RATU-RA	PRESENTE	PASADO	N. M. G. N.		VARIACIÓN		C.	D. y F.				
	OBSERV.		OBSERV.			A 7 ^h	°			OBSERV.		OBSERV.			A 18 ^h				
ISLANDIA	Seydisfjord																		
	Reykjavik																		
	Vestmannö																		
	Thorshavn																		
	Stensele	23,1	o,c	o	Cal-o	15	D	D											
	Ostersund	23,9	o,c	o	SE-1	17	D	D											
	Hernosánd	21,9	o,c	o	NE-2	1o	D	D											
	Särna	2o,9	o,c	o	Cal-o	13	N	D											
	Karlstad	2o,6	o,c	o	E-1	18	N	N											
	Estocolmo	2o,9	o,7	4	NE-1	17	N	N											
SUECIA Y NORUEGA	Jönköping	19,7	o,c	o	NNW-3	17	N	N											
	Wisby																		
	Kalmar	17,4	o,c	o	E-1	19	N	N											
	Bronnö																		
	Vallersund																		
	Kinn	17,9	o,c	o	Cal-o	17	N	N											
	Dombaas	21,1	-o,5	6	Cal-o	14	N	N											
	Utsire																		
	Fæerder	19,3	o,c	o	E-3	18	N	N											
	Lister	17,0	-o,5	8	ENE-1	18	N	N											
DINAMARCA	Skagen	18,1	o,c	o	ESE-2	19	N	D											
	Hanstholm	16,1	o,c	o	ESE-1	17	N	N											
	Blaavands	15,5	-o,7	5	SE-3	18	N	N											
	Copenhague	18,3	o,c	o	Cal-o	18	N	N											
	Hammershus	18,5	o,c	o	ENE-1	18	N	N											
	Lerwick																		
	Stornoway	10,1	o,c	o	Cal-o	13	N	D	1o	12,3	Cal-o								
	Wick																		
	Aberdeen	12,1	-o,5	5	ESE-1	14	11	IL	15,6	SSW-3									
	Malin Head																		
ISLAS BRITÁNICAS	Renfrew																		
	Tynemouth																		
	Blacksod	o6,6	-1,5	5	NE-4	14	N	11	13,3	NW-2									
	Donaghadee	o9,6	-1,0	5	NW-1	13	NB	NB	13,9	Cal-o									
	Holyhead	o7,5	-o,5	5	Cal-o	16	D	D	11,9	Cal-o									
	Cranwell																		
	Yarmouth	o8,3	-1,0	5	Cal-o	17	N	T	13,7	Cal-o									
	Valentia	o5,0	-2,0	5	N-1	13	N	N	13,0	W-2									
	Pembroque	o5,6	-1,0	5	SE-2	17	N	D	11,6	Cal-o									
	Ross-on-Wye	o8,1	-1,0	5	NNW-1	15	NB	NB	12,1	NE-2									
	Londres	o8,2	-o,5	9	E-2	18	N	N	12,4	NE-2									
	Scilly																		
	Plymouth	o7,1	-o,5	9	Cal-o	17	D	D	11,3	E-3									
	Calshof	o7,2	-1,0	5	NNE-2	18	N	N	11,4	Cal-o									
	Quernsey	o7,8	-o,5	5	SW-3	16	NB	NB	1o,6	ENE-3									
	Borkum	1o,3	-1,3	5	SE-3	18	N	N											
	Loningen	1o,1	-o,7	5	E-2	18	IL												
	Hamburgo	15,1	o,c	o	E-3	18	N	N											
	Swinemunde	16,7	o,c	o	NE-1	18	N	N											
	Danzig	?	o,c	o	?	18	N	N											
	Memel	17,0	o,7	1	E-2	2o	D	D											
Aquisgran	o9,1	-1,3	6	ESE-2	2o	N	D												
Magdeburgo	14,3	-o,7	6	ENE-1	2o	N	D												
Berlin	15,4	o,c	o	ENE-2	19	D	D												
Dresde	14,7	o,c	o	ESE-2	19	N	D												
EUROPA CENTRAL	Breslau																		
	Francfort	11,3	-o,7	5	N-2	2o	N	N											
	Carlsruha	o9,7	o,c	o	ENE-1	21	N	D											
	Munich	13,0	-o,7	5	E-1	16	NB	NB											
	Posen																		
	Varsovia																		
	Cracovia																		
	Viena																		
	Praga																		
	Buda-Pest																		

RADIOGRAMAS TRANSMITIDOS DESDE BARCOS

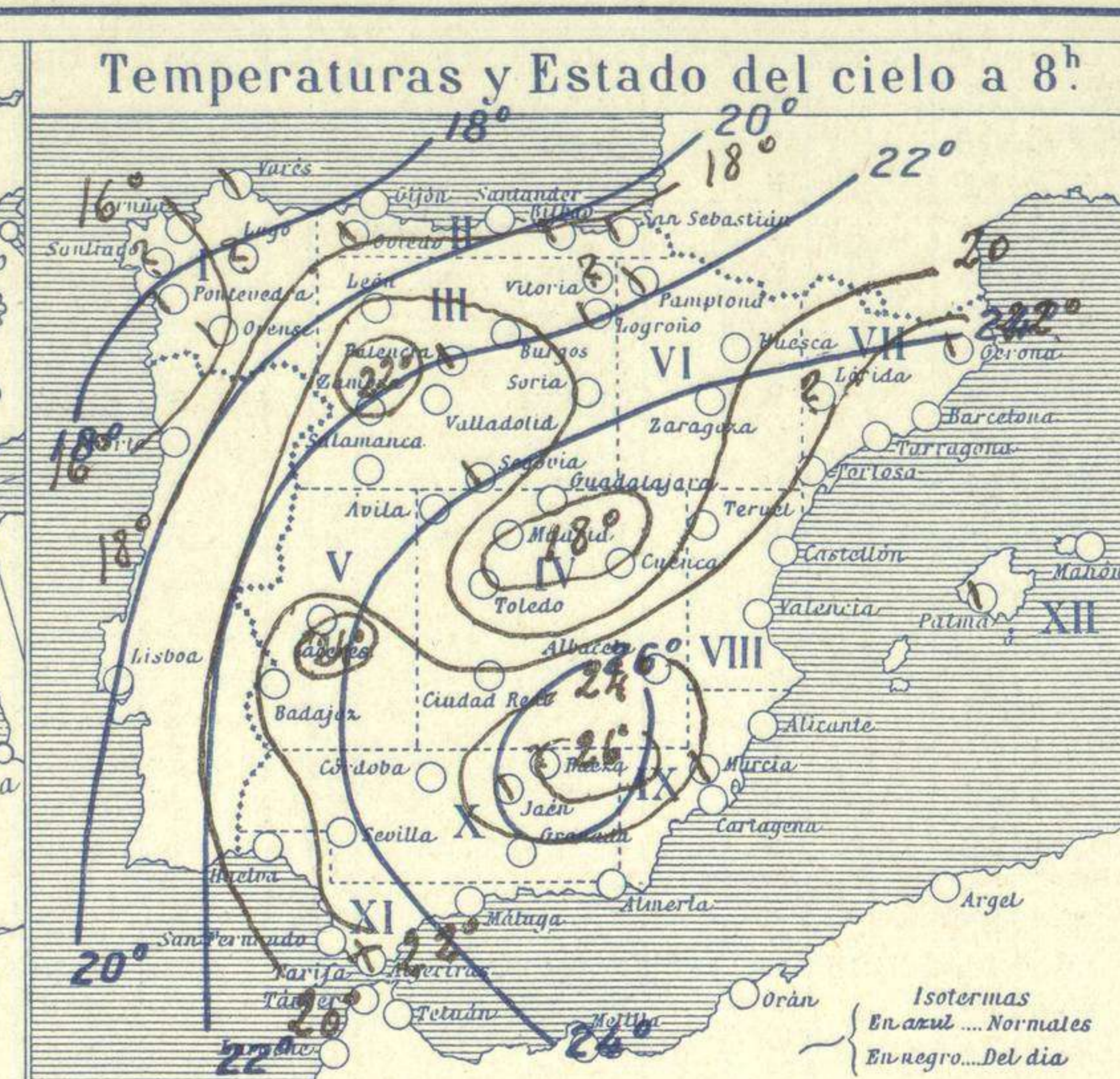
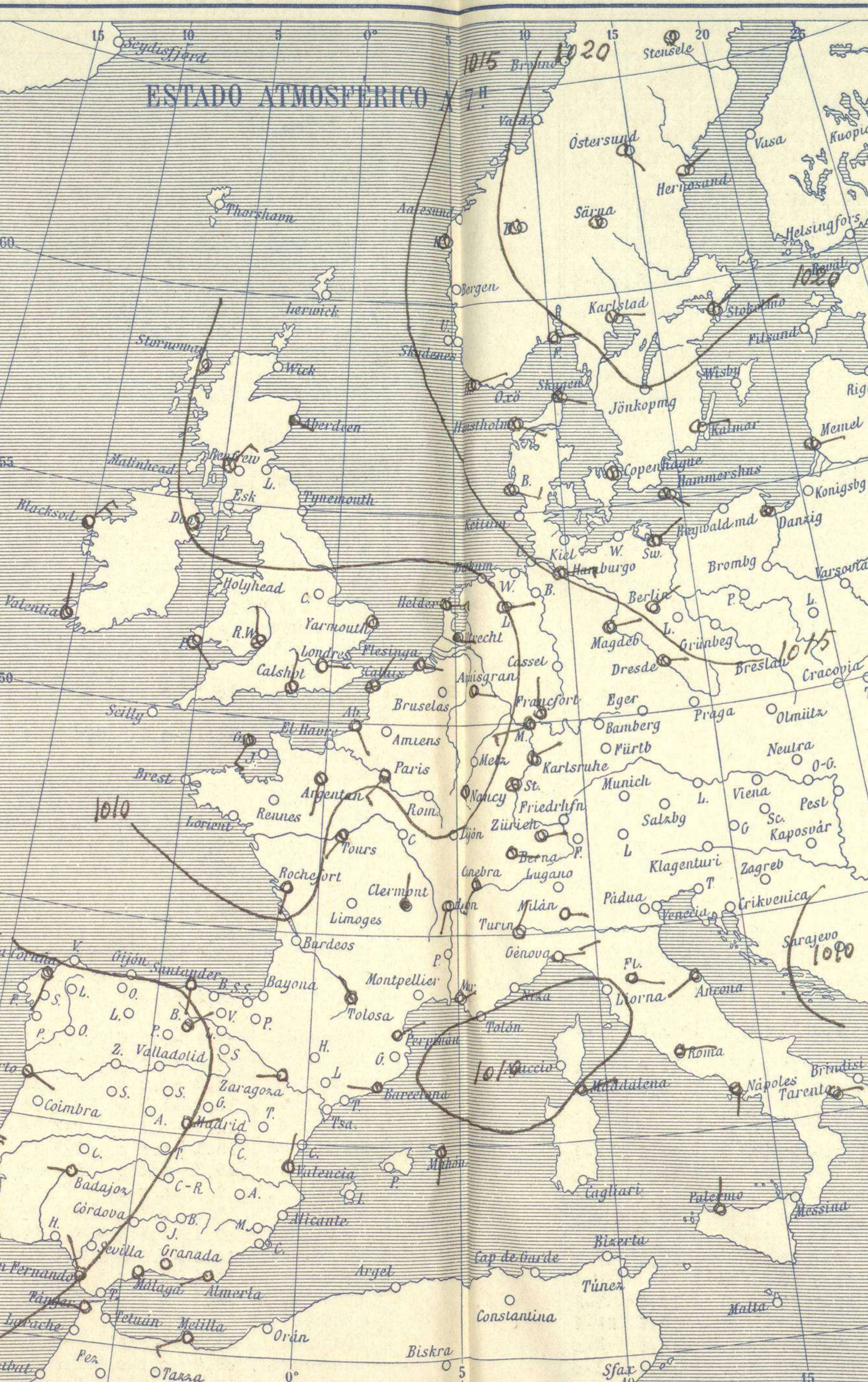
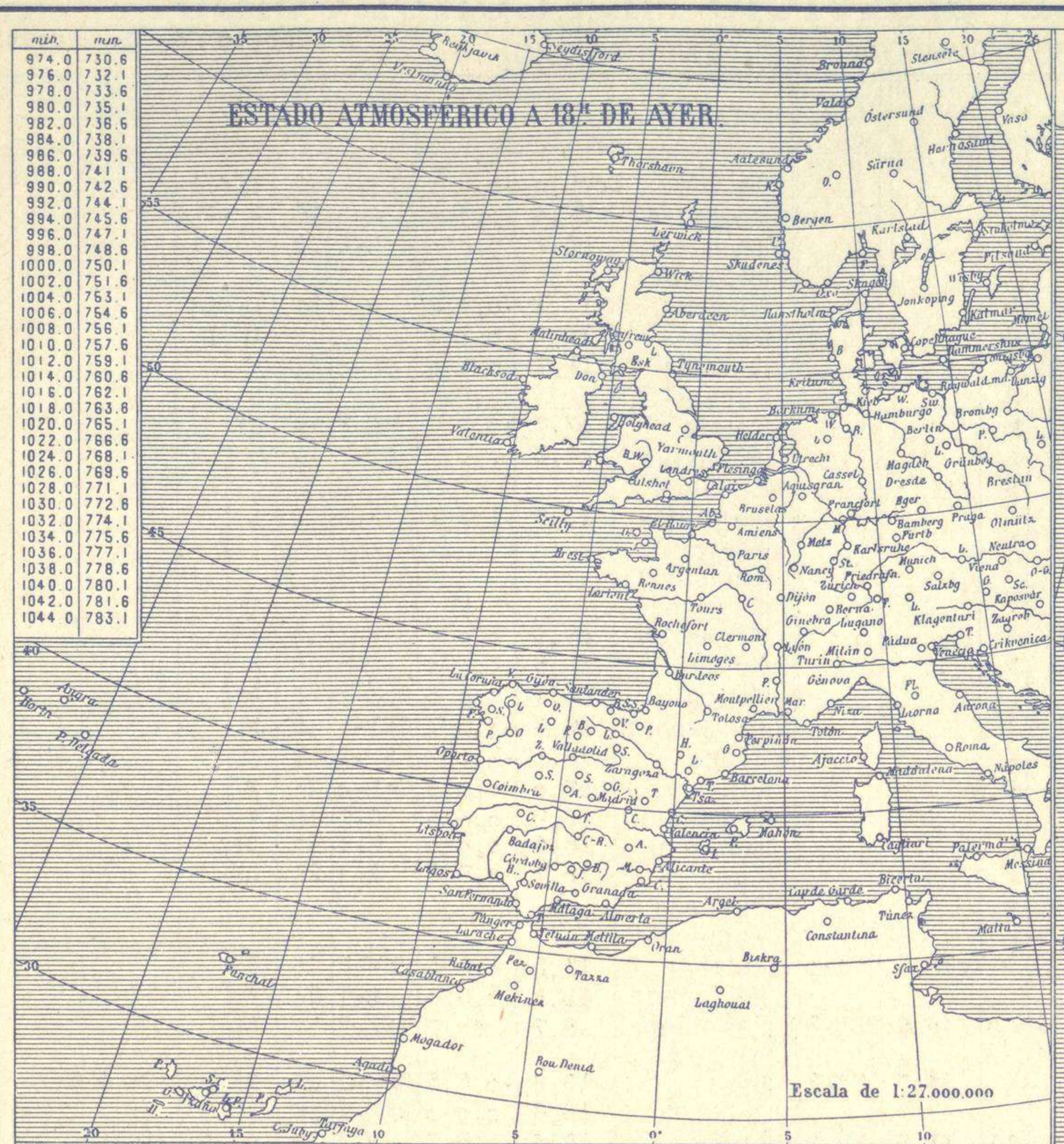


SERVICIO METEOROLÓGICO ESPAÑOL.

Boletín del Sábado 6 de Agosto de 1927

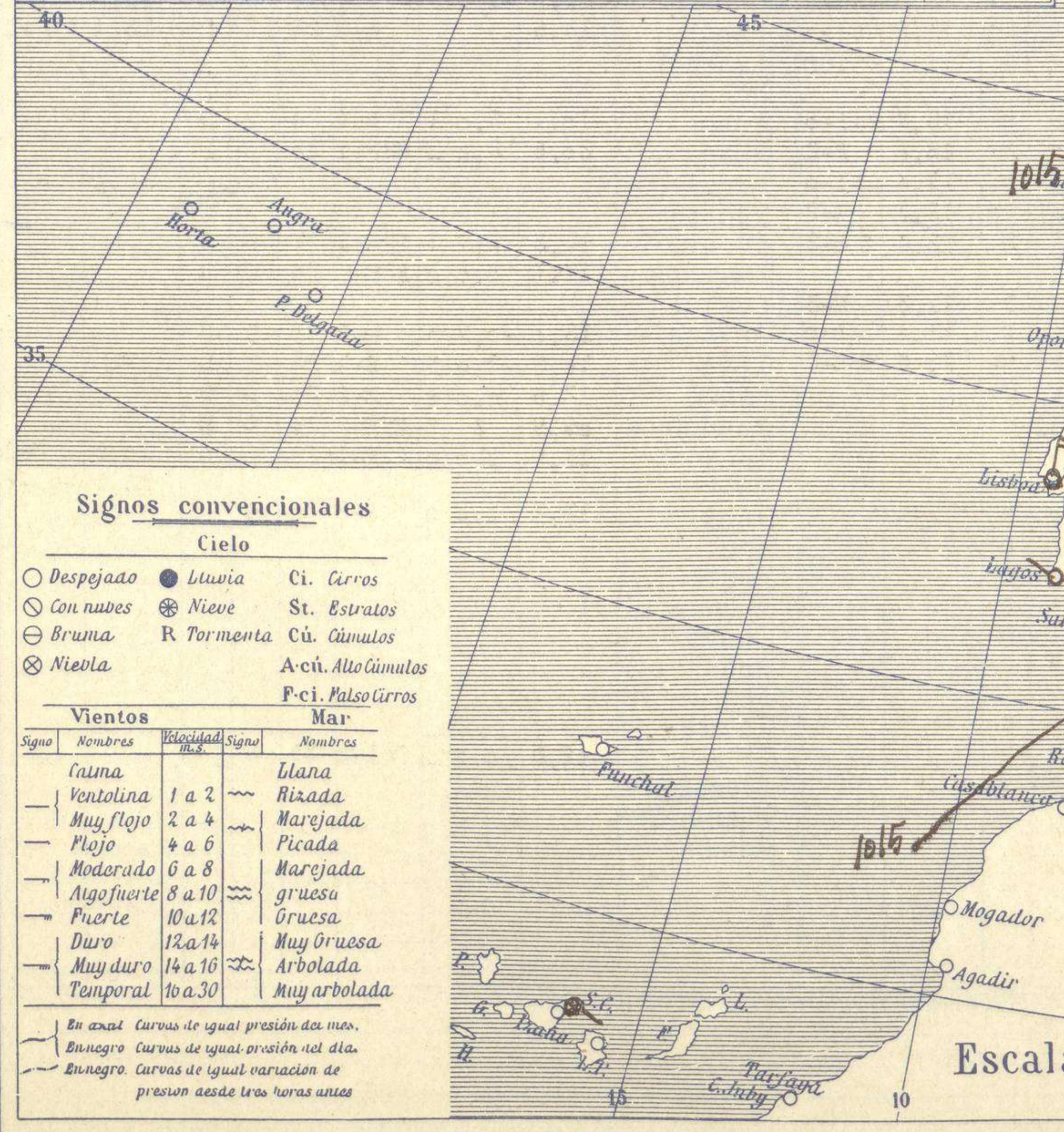
AÑO XXXV

Núm. 218



Temperaturas extrema y Lluvia

Estaciones	Temperaturas		Lluvia
	Máx.	Mínim.	
La Coruña	21	15	
Santiago	22	11	
Pontevedra	24	12	
Lugo	23	16	
Orense	21	15	3
Oijón	20	16	0,5
Oviedo	22	16	0,5
Santander	22	16	6
Bilbao	28	13	
San Sebastián	26	12	
León	26	12	
Zamora	26	13	ip
Palencia	25	13	
Burgos	25	12	ip
Soria	26	12	ip
Valladolid	26	12	0,5
Salamanca	26	9	
Ávila	22	11	
Segovia	25	13	
Madrid	24	13	5
Toledo	26	14	5
Guadalajara	25	11	4
Cuenca	25	11	2
Ciudad-Real	26	13	5
Albacete	29	14	2
Cáceres	30	16	
Badajoz	30	16	
Vitoria	24	15	1
Logroño	25	16	2
Pamplona	33	16	ip
Huesca	33	18	
Zaragoza	36	20	8
Lérida	20	16	0,5
Oerona	29	11	
Barcelona	30	21	13
Tarragona	30	22	4
Tortosa	35	22	2
Teruel	37	20	
Castellón	32	20	
Valencia	32	23	ip
Alicante	32	23	
Murcia	30	21	
Sevilla	35	24	
Córdoba	32	24	
Jaén	32	23	ip
Baeza	32	23	
Oranada	35	17	4
Huelva	32	20	
San Fernando	32	21	
Tarifa	35	24	
Algeciras	32	24	
Málaga	32	23	ip
Palma	32	23	
Ibiza	30	21	
Mahón	27	16	
Las Palmas	31	24	
St Cruz de T.			
Laguna			
Izaña			
Tetuán			
Melilla			
Tánger			



Observaciones en Madrid de 13^h del día 5 a 7^h del día 6

PARQUE DEL RETIRO (Altitud 667 m²)

Horas	Barómetro		Temperatura	Humedad	Viento	Lluvia	Estado del Cielo	Horas de insolación
	mm	milibaros						
13	707.4	943.1	18.0	87	S 2	1.9	Cub. 2.	2-5
18	705.1	940.1	17.0	86	NR 1	3.5	Nuboso	24.3
1	703.9	938.5	15.3	92	Ca 1	0	Despej.	13.0
7	704.0	938.6	14.7	91	NR 0	0	Id.	30.8

Id. normal media: 23.9
Presión normal: 705.7



Estado General

Poco ha variado la situación atmosférica en las últimas 24 horas por lo que el tiempo en España sigue sin perder el carácter tormentoso.

Tiempo probable

EN LAS REGIONES.

I
II
III
IV
V
VI **Agüeros tormentosos; tendencia a mejorar.**
VII
VIII
IX
X
XI
XII

Temperaturas extrema y Lluvia

Estaciones	Temperaturas		Lluvia
	Máx.	Mínim.	
La Coruña	21	15	
Santiago	22	11	
Pontevedra	24	12	
Lugo	23	16	
Orense	21	15	3
Oijón	20	16	0,5
Oviedo	22	16	0,5
Santander	22	16	6
Bilbao	28	13	
San Sebastián	26	12	
León	26	12	
Zamora	26	13	ip
Palencia	25	13	
Burgos	25	12	ip
Soria	26	12	ip
Valladolid	26	12	0,5
Salamanca	26	9	
Ávila	22	11	
Segovia	25	13	
Madrid	24	13	5
Toledo	26	14	5
Guadalajara	25	11	4
Cuenca	25	11	2
Ciudad-Real	26	13	5
Albacete	29	14	2
Cáceres	30	16	
Badajoz	30	16	
Vitoria	24	15	1
Logroño	25	16	2
Pamplona	33	16	ip
Huesca	33	18	
Zaragoza	36	20	8
Lérida	20	16	0,5
Oerona	29	11	
Barcelona	30	21	13
Tarragona	30	22	4
Tortosa	35	22	2
Teruel	37	20	
Castellón	32	20	
Valencia	32	23	ip
Alicante	32	23	
Murcia	30	21	
Sevilla	35	24	
Córdoba	32	24	
Jaén	32	23	ip
Baeza	32	23	
Oranada	35	17	4
Huelva	32	20	
San Fernando	32	21	
Tarifa	35	24	
Algeciras	32	24	
Málaga	32	23	ip
Palma	32	23	
Ibiza	30	21	
Mahón	27	16	
Las Palmas	31	24	
St Cruz de T.			
Laguna			
Izaña			
Tetuán			
Melilla			
Tánger			

Signos convencionales

Cielo

- Despejado
- Lluvia
- Ci. Cirros
- Con nubes
- Nieve
- St. Estratos
- Bruma
- R Tormenta
- Cú. Cúmulos
- Niebla
- A.cú. Alto Cúmulos
- P.cú. Pseudo Cirros

Vientos

Signo	Nombres	Velocidad	Signo	Nombres
—	Calma	1 a 2	—	Ulana
—	Ventolina	2 a 4	—	Rizada
—	Muy flojo	4 a 6	—	Marejada
—	Plojo	6 a 8	—	Picada
—	Moderado	8 a 10	—	Marejada gruesa
—	Algo fuerte	10 a 12	—	Gruesa
—	Fuerte	12 a 14	—	Muy gruesa
—	Muy duro	14 a 16	—	Arbolada
—	Temporal	16 a 30	—	Muy arbolada

Mar

En azul Curvas de igual presión del mar.
En negro Curvas de igual presión del día.
En rojo Curvas de igual variación de presión desde tres horas antes.

Escala de 1:13.500,000

OBSERVACIONES DE ESPAÑA

ESTACIONES	PRESIÓN MILIBARES			VIENTO	TEMPERATURA	HUMEDAD	TIEMPO	NUBES	MAR	DIRECCIÓN Y FUERZA DEL VIENTO A										
	á O°	N. M. G. N.	VARIACIÓN							C.	D. y F.	PRESENTE	PASADO	250	500	1000	2000	3000	4000	5000
	OBSERVACIONES Á 7 ^h																			
La Coruña	15.4	-0.5	8	SSW-1	16		N	St-cu, A-st	3											
Gijón	14.7	-0.4	5	WSW-1	18		NB	A-cu	1											
Santander	14.6	0.3	4	S-2	17		N	Cu	3											
Valladolid	14.7	0.4	4	W-1	14		N	B-st-cu, A-cu												
Zaragoza	12.7	0.9	4	W-2	20		N	A-cu												
Barcelona	11.1	-0.7	9	W-1	26		N	Fr-cu, Ci												
Tortosa																				
Mahón	10.5	0.3	4	S-2	25		N	St-cu		SSW-3	SW-4	WNW-5	WNW-4							
Madrid	14.9	0.4	4	NNE-0	15		D							W-5	WSW-8					
Badajóz	15.0	0.1	4	W-2	17		D	Ci-cu		WNW-2	WNW-2	WNW-3		NW-2	NW-3					
Alicante	11.1	-0.7	5	W-1	23		N	Cu-nb, A-st	1											
Granada	13.4	0.1	4	Cal-0	22		D	Cu				WNW-2	WNW-2	N-2	WNW-3	N-4				
Sevilla																				
Almería	12.7	1.5	4	WSW-1	25		D	A-cu	1											
Málaga	12.5	0.7	1	Cal-0	26		D	Ci-cu	1											
S. Fernando	14.5	1.1	4	NW-1	21		D		4											
Melilla	12.3	0.9	1	W-3	24		D	A-cu	2											
TENERIFES	11.7	0.0	0	NE-0	15		N	?												
S. ^a C. de Tenerife	17.8	0.1	4	R-1	22		N	Cu	2											
Izaña	11.9	1.2	2	NNW-1	23		N													
OBSERVACIONES Á 18 ^h de ayer.																				
La Coruña	17.9	0.1	4	W-3	19		N	St-cu	3											
Gijón	16.1	-0.7	5	N-2	20		N	Nb	1											
Santander																				
Valladolid	11.1	-1.3	5	W-2	24		N	St-cu												
Zaragoza																				
Barcelona	10.2	-0.5	8	SSW-2	27		N	Fr-cu, A-st												
Tortosa																				
Mahón																				
Madrid	10.1	-1.3	9	NE-1	17		N	Ci-cu												
Badajóz	13.0	-1.1	5	NW-4	29		D													
Alicante	11.9	-0.1	9	NW-6	29		N	A-st	4											
Granada																				
Sevilla																				
Almería																				
Málaga																				
S. Fernando																				
Melilla																				
Tetuán																				
S. ^a C. de Tenerife	16.7	-0.3	8	ENE-2	29		N	Cu	3											
Izaña																				

ESTACIONES	PRESIÓN MILIBARES			VIENTO	TEMPERATURA	TIEMPO	PRESIÓN MILIBARES	VIENTO	ESTACIONES	PRESIÓN MILIBARES			VIENTO	TEMPERATURA	TIEMPO	PRESIÓN MILIBARES	VIENTO													
	á O°	N. M. G. N.	VARIACIÓN							C.	D. y F.	PRESENTE						PASADO	á O°	N. M. G. N.	VARIACIÓN	C.	D. y F.	PRESENTE	PASADO	á O°	N. M. G. N.	VARIACIÓN	C.	D. y F.
	OBSERVACIONES Á 8 ^h OBSERV. Á 18 ^h OBSERVACIONES Á 8 ^h OBSERV. Á 18 ^h																													
Vares	1011.8	-0.3	5	SW-4	16	N	1014.2	SW-4	Cáceres	1013.3	0.0	0	N-1	22	D	1011.5	W-1													
Finisterre	17.8	0.1	4	E-1	22	NB	17.3	W-1	Vitoria							12.6	N-0													
Santiago							18.3	SW-3	Logroño	13.0	0.0	0	W-0	17	N	13.9	Cal-0													
Pontevedra	16.9	0.0	0	SW-0	15	N	14.6	NE-1	Pamplona	13.9	0.4	4	NNE-1	16	N	11.5	W-1													
Lugo									Huesca	13.9	0.0	0	SW-1	21	D															
Orense	17.7	0.0	0	S-0	14	N			Lérida																					
Oviedo	13.3	0.0	0	SW-0	16	N			Gerona	11.8	1.6	1	Cal-0	22	N	11.3	NNE-1													
Bilbao									Tarragona							10.6	NW-0													
San Sebastián	14.9	0.4	2	S-1	18	N	16.1	E-1	Teruel	12.4			Cal-0	15	D	16.7	NW-4													
León	15.0			NW-0	16	D	11.8	W-3	Castellón	11.7	-2.0	5	NNW-0	22	D	13.5	ENE-0													
Zamora	12.1	0.0	0	W-1	18	D	11.8	S-2	Valencia	11.3			W-0	26	N	12.1	N-4													
Palencia	13.1	0.0	0	N-0	16	N	09.3	S-1	Murcia	?			SW-1	22	D	?	SW-4													
Burgos									Córdoba	12.6			NW-1	25	N	14.6	S-3													
Soria	12.7	-0.3	5	SW-1	17	D	14.5	SW-2	Jaén							17.9	NW-2													
Salamanca	14.2	0.6	2	NW-0	16	N	10.3	NW-1	Baeza	14.2			N-1	21	D	12.6	N-0													
Avila	13.1			WNW-0	15	D	12.2	SSW-3	Huelva	12.6	1.5	4	NW-3	22	NE	14.4	Cal-0													
Segovia	13.9	0.0	0	W-2	14	N			Tarifa																					
Toledo	13.7	0.7	1	E-1	15	D	14.2	E-1	Algeciras																					
Guadalajara	14.1	0.0	0	N-0	15	D	15.8	E-0	Tánger																					
Cuenca	14.1	-2.8	5	NE-1	12	D	14.3	N-5	Palma	10.9	0.8	4	NE-2	24	N	12.5	SW-0													
Ciudad Real	12.6	0.0	0	N-1	19	D	14.8	NE-4	Las Palmas	17.0	0.0	0	WNW-1	17	D	16.3	NW-3													
Albacete	12.6	0.3	1	Cal-0	20	D	19.0	NW-2	Laguna																					

NOTICIAS

* Expresado en medias horas antes observación.
 ... D Despejado ó semidespejado - N Nuboso ó cubierto - NB Niebla ó bruma - A Aguaceros - LL Lloviznas - LL Lluvias - G Granizo (sin truenos) - AN Aguanieve - NV Nieve - T Tormenta.
 ... D Despejado ó semidespejado - N Nuboso - NC Cubierto constantemente - NB Niebla ó bruma - A Aguaceros - LL Lloviznas - NV Nieve ó aguanieve - G Granizo (sin truenos) - T Tormenta.
 ... Sobre el nivel del mar.