

INSTITUTO GEOGRÁFICO Y CATASTRAL

BOLETÍN DEL SERVICIO METEOROLÓGICO

AÑO XXXV
Nim.º 206

1927

OBSERVACIONES DEL EXTRANJERO

25 de julio

ESTACIONES	PRESIÓN MILIBAREJ		VIENTO		TEMPERATURA	TIEMPO		PRESIÓN MILIBAREJ		VIENTO		ESTACIONES	PRESIÓN		VIENTO		TEMPERATURA	TIEMPO		PRESIÓN MILIBAREJ		VIENTO											
	á O.º	VARIACIÓN	C	D. y F.	C.º	***	***	á O.º	VARIACIÓN	C	D. y F.		á O.º	VARIACIÓN	C	D. y F.	C.º	***	***	á O.º	VARIACIÓN	C	D. y F.										
	N. M. G. N.					PRESENTE	PASADO	N. M. G. N.					N. M. G. N.					PRESENTE	PASADO	N. M. G. N.													
	OBSERVACIONES A 7 ^h												OBSERVACIONES A 18 ^h																				
ISLANDIA												PAISES BAJOS																					
Seydisfjord												De Bild	1018,1	1,0	4	W-3	17	N	LL														
Reykjavik												Le Helder	16,7	1,0	1	W-4	18	N	N														
Vestmannö												Flesinga	19,3	1,0	1	SW-3	18	N	LL														
Thorshavn												Bruselas																					
Stensele	1006,9	0,0	0	NW-4	14	N	N	08,7	E-1																								
Ostersund	03,4	0,7	5	E-2	14	LL	LL	05,3	W-1																								
Hernosánd	00,6	0,7	2	E-3	16	LL	LL	01,0	NW-4																								
Särna	996,2	0,0	0	N-2	15	N	N																										
Karlstad	96,1	0,0	0	WNW-3	16	N	LL	998,3	NW-2																								
Estocolmo	98,2	0,0	0	S-1	18	N	N	97,8	Cal-e																								
Jönköping	1001,3	0,7	1	SSW-5	15	N	LL	1000,7	SW-3																								
Wisby	01,5	0,0	0	SW-2	17	D	N	999,4	SW-4																								
Kalmar	01,4	0,7	2	W-6	17	N	N	1001,1	W-4																								
Bronnö												Lorient	22,7	0,5	4	W-2	17	D		1022,3	W-2												
Vallersund												Rennes																					
Kinn												Argentan	21,6	0,5	4	Cal-e	15	N		20,7	W-1												
Dombaas	02,7	0,5	4	Cal-e	9	LL	LL	00,8	Cal-e																								
Utsire	08,8	1,0	1	NW-2	14	N	N	07,5	NW-3																								
Fæerder	999,6	0,0	0	WNW-4	16	N	N	09,4	W-2																								
Lister	1005,4	1,0	4	NW-6	14	N	N	05,8	WNW-6																								
Skagen	02,6	0,0	4	W-6	16	D	N	01,0	W-3																								
Hanstholm	05,9	0,0	0	WNW-4	14	N	N	05,1	WNW-4																								
Blaavands	11,5	0,3	1	NW-4	15	N	N	09,1	WNW-4																								
Copenhague	09,5	1,3	1	W-5	15	N	Nb	06,1	WNW-6																								
Hammershus	08,5	0,7	1	W-7	15	N	N	08,2	WNW-5																								
Lerwick												Tours	24,1	0,5	4	WSW-1	16	N		22,7	WSW-1												
Stornoway	04,9	0,0	0	WSW-3	13	D	LL	06,8	WSW-4																								
Wick												Dijon	23,1	0,5	4	Cal-e	17	N															
Aberdeen	10,2	0,5	2	SW-3	13	N	N	08,6	WNW-3																								
Malin Head												Rochefort	21,1	1,0	4	SSW-2	15	D															
Renfrew												Clermont	23,5	0,0	4	Cal-e	15	N		22,2	NW-2												
Tynemouth	14,1	0,5	1	SW-2	14	N	N	11,7	W-3																								
Blacksod	11,8	0,5	5	SW-3	14	N	N	14,6	SW-4																								
Donaghadee	15,2	0,0	0	W-2	13	N	N	14,1	Cal-e																								
Holyhead	15,4	0,5	4	SW-1	14	N	N	14,8	WNW-1																								
Cranwell												Lyon	23,4	0,5	4	Cal-e	17	D		21,6	WSW-2												
Yarmouth	17,3	1,0	1	W-2	13	N	D																										
Valentia	13,7	1,0	5	SE-4	14	LL	LL	17,5	W-3																								
Pembroque	17,1	0,0	0	SW-4	14	N	N	16,6	SW-2																								
Ross-on-Wye	17,4	0,0	0	WSW-2	15	D	D																										
Londres	16,6	0,5	1	SW-2	17	N	N	16,8	SW-3																								
Scilly												Burdeos	23,3	0,5	4	Cal-e	16	D		22,1	Cal-e												
Plymouth	18,8	0,0	0	Cal-e	15	N	D	17,6	SW-5																								
Calshot	19,0	0,5	1	SW-3	17	N	N	17,8	SW-6																								
Quernsey	20,1	0,5	4	WSW-4	14	N	LL																										
Borkum	14,6	0,0	4	WSW-4	16	N	N	14,5	W-6																								
Loningen	15,5	0,7	1	W-3	15	N	N																										
Hamburgo	14,7	0,7	1	WSW-4	15	N	LL																										
Swinemunde	14,1	1,3	1	SW-3	16	N	N																										
Danzig												Bayona	23,1	0,5	4	S-2	14	D															
Memel	06,1	1,3	4	W-5	17	N	T																										
Aquisgran	20,1	0,7	4	WSW-4	14	N	LL	18,1	W-4																								
Magdeburgo	17,8	0,7	1	WSW-2	16	N	LL																										
Berlin	16,3	0,7	1	WSW-2	16	N	LL	18,1	WSW-4																								
Dresde	19,1	0,0	0	WSW-4	15	N	LL	16,3	WSW-3																								
Breslau	17,8	1,3	2	WNW-5	16	N	N	12,7	WNW-5																								
Francfort	21,8	1,3	1	SW-3	14	N	N	19,1	SW-3																								
Carlsruha	23,3	1,3	1	SW-3	17	N	D																										
Munich	23,5	0,7	1	WSW-1	15	N	N	20,2	W-1																								
Posen												Tolosa	23,1	0,5	4	SSW-1	16	D															
Varsovia												Marignane	18,2	1,0	2	NW-2	20	D															
Cracovia												Perpiñan																					
Viena												Ajaccio	17,3	0,5	3	Cal-e	22	D		20,1	W-3												
Praga												Oporto	21,1	0,0	0	N-1	19	Nb	D	20,3	NW-6												
Buda-Pest												Colmbra																					
													Lisboa	21,8	0,0	0	NNE-4	19	D	D	21,4	NW-6											
													Lagos	20,2	?	?	Cal-e	23	D	D	19,9	E-1											
													Funchal																				
													Horta																				
													Turin																				
													Milan																				
													Pádua																				
													Venecia																				
													Génova																				
													Florencia																				
													Liorna																				
													Ancona																				
													Zara	17,5	?	?	Cal-e	23	D	D	18,1	WSW-3											
													Roma																				
													Magdalena	14,9	1,3	4	WNW-3	22	D	D	11,7	W-6											
													Taranto	15,9	1,3	1	S-1	22	?	?	13,4	NE-2											
													Mesina	14,9	0,7	1	WNW-5	20	D	N	18,8	NW-7											
													Tánger	21,3	1,0	1	NE-1	22	D														
													Oran																				
													Argel																				
													Bizerta																				
													Túnez																				
													Rabat	19,3	0,5	7	Cal-e	17	D		18,6	WNW-1											
													Fez	18,5	0,0	4	NE-1	20	D														
													Tazza																				
													Sfax																				
													Casablanca																				
													Mequinez																				
													Agadir																				

RADIOGRAMAS TRANSMITIDOS DESDE BARCOS

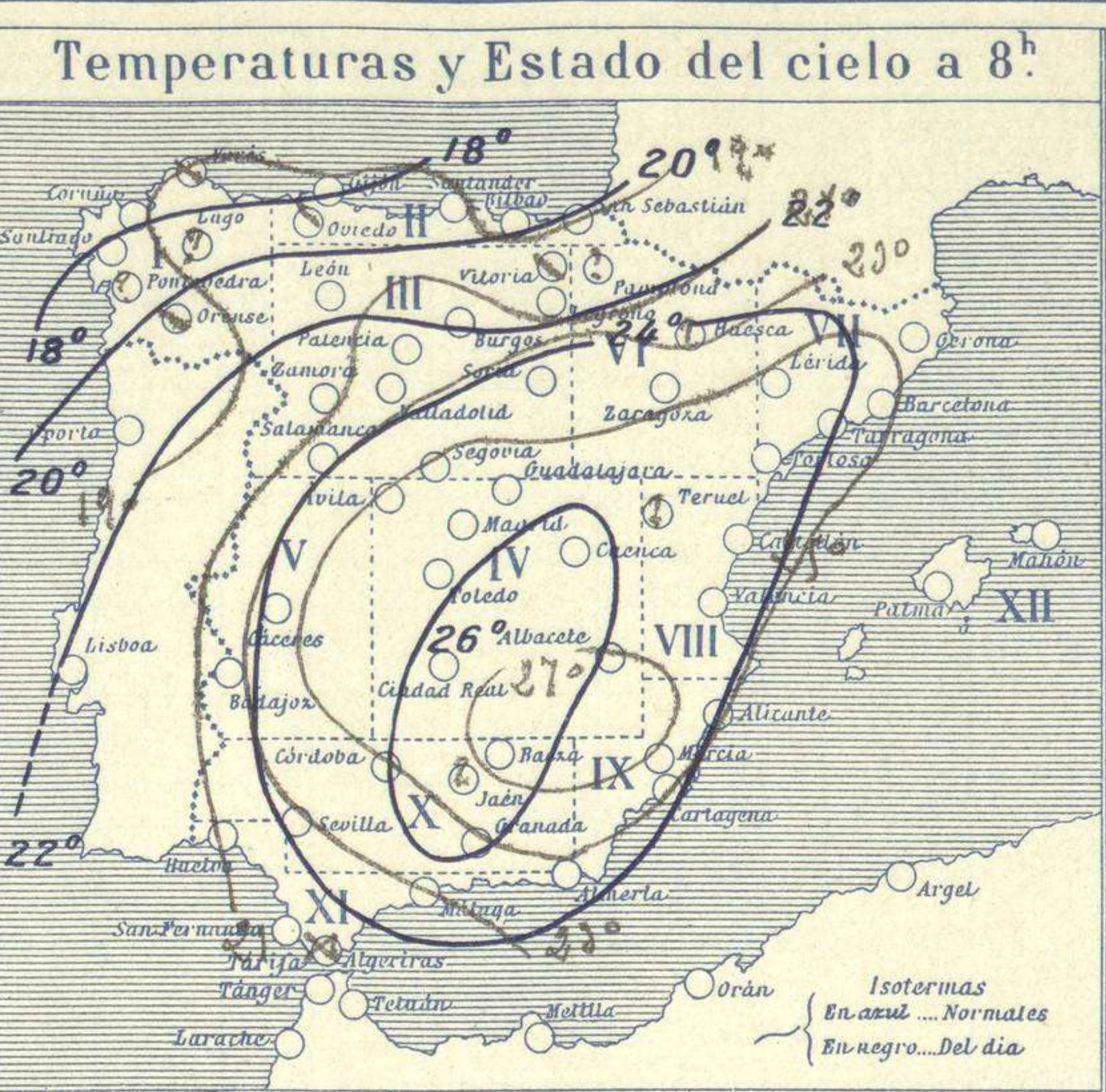
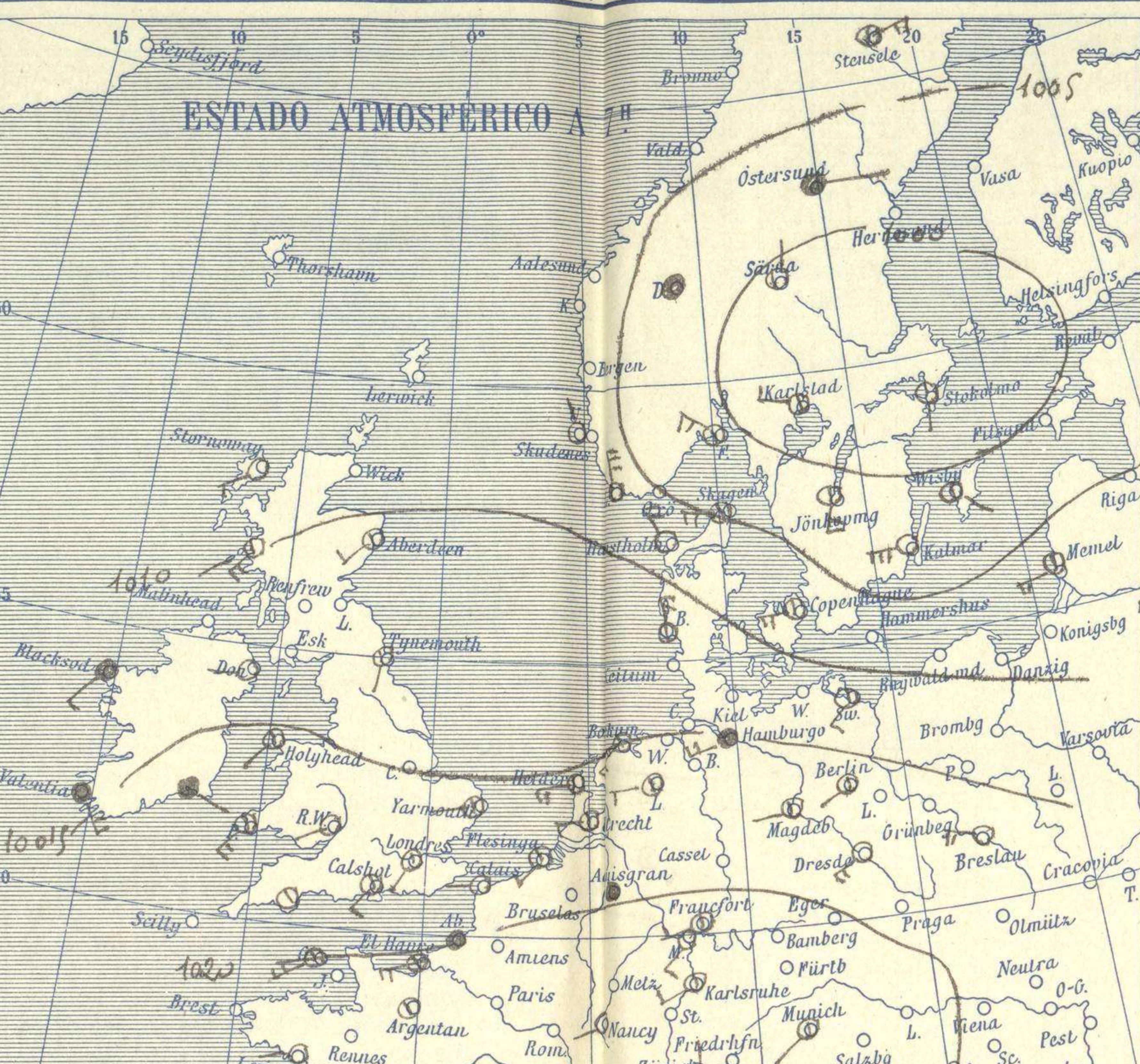
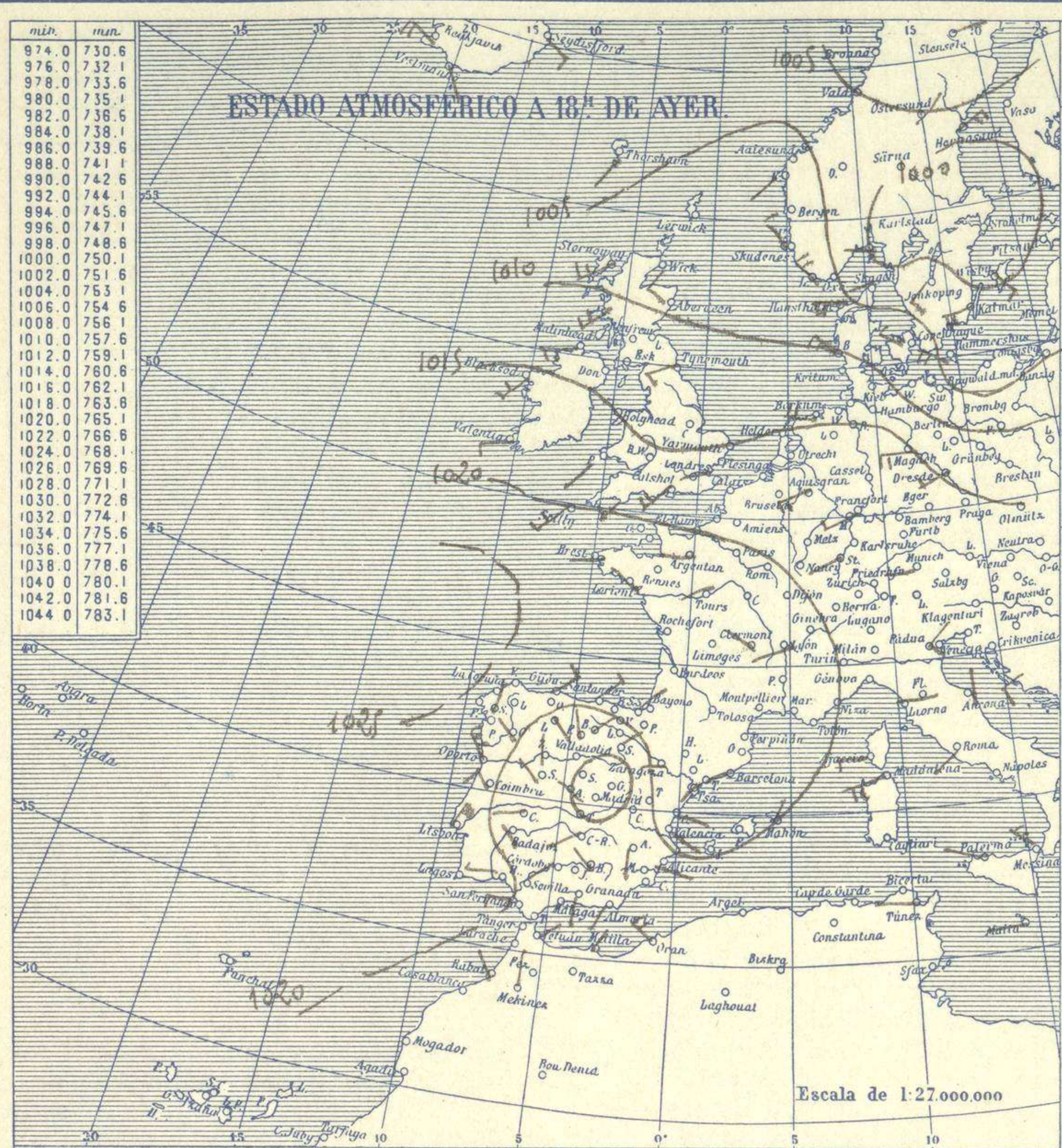


SERVICIO METEOROLÓGICO ESPAÑOL.

Boletín del *Lunes* de Julio de 1927

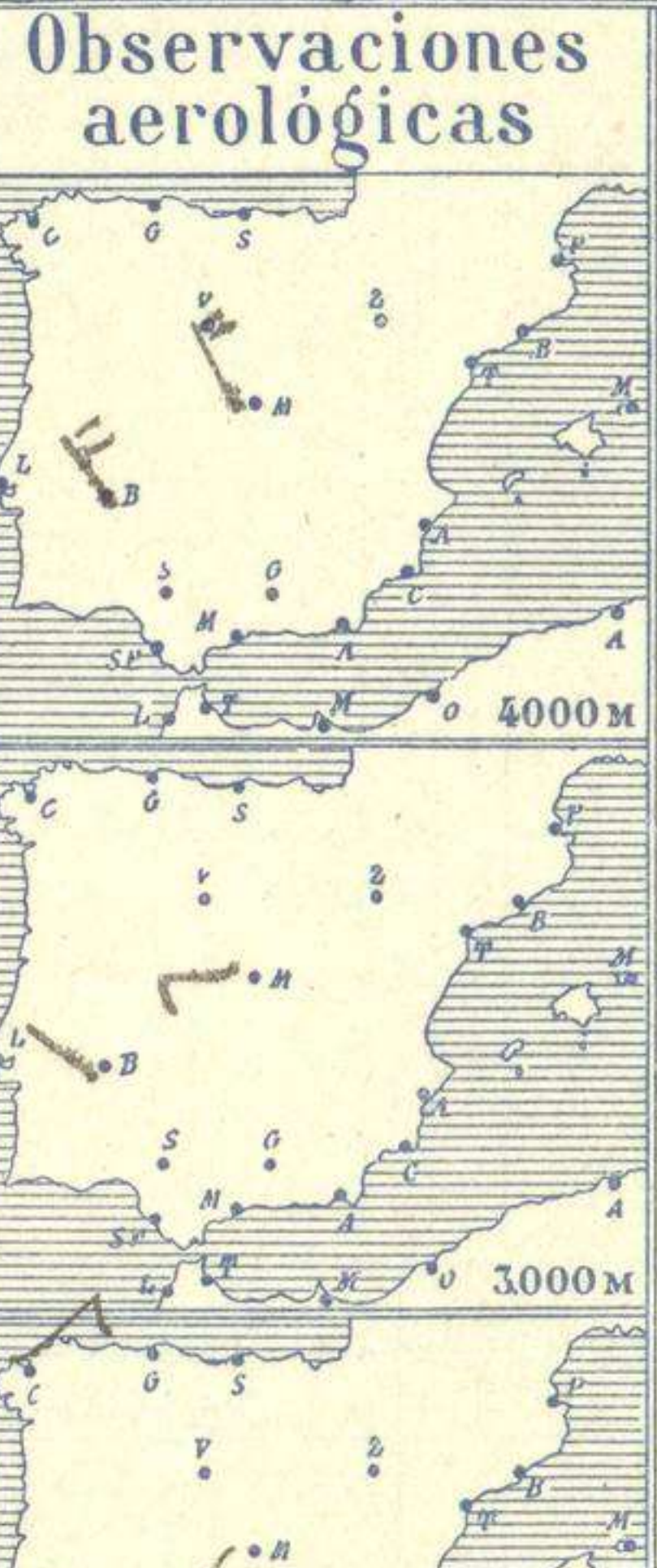
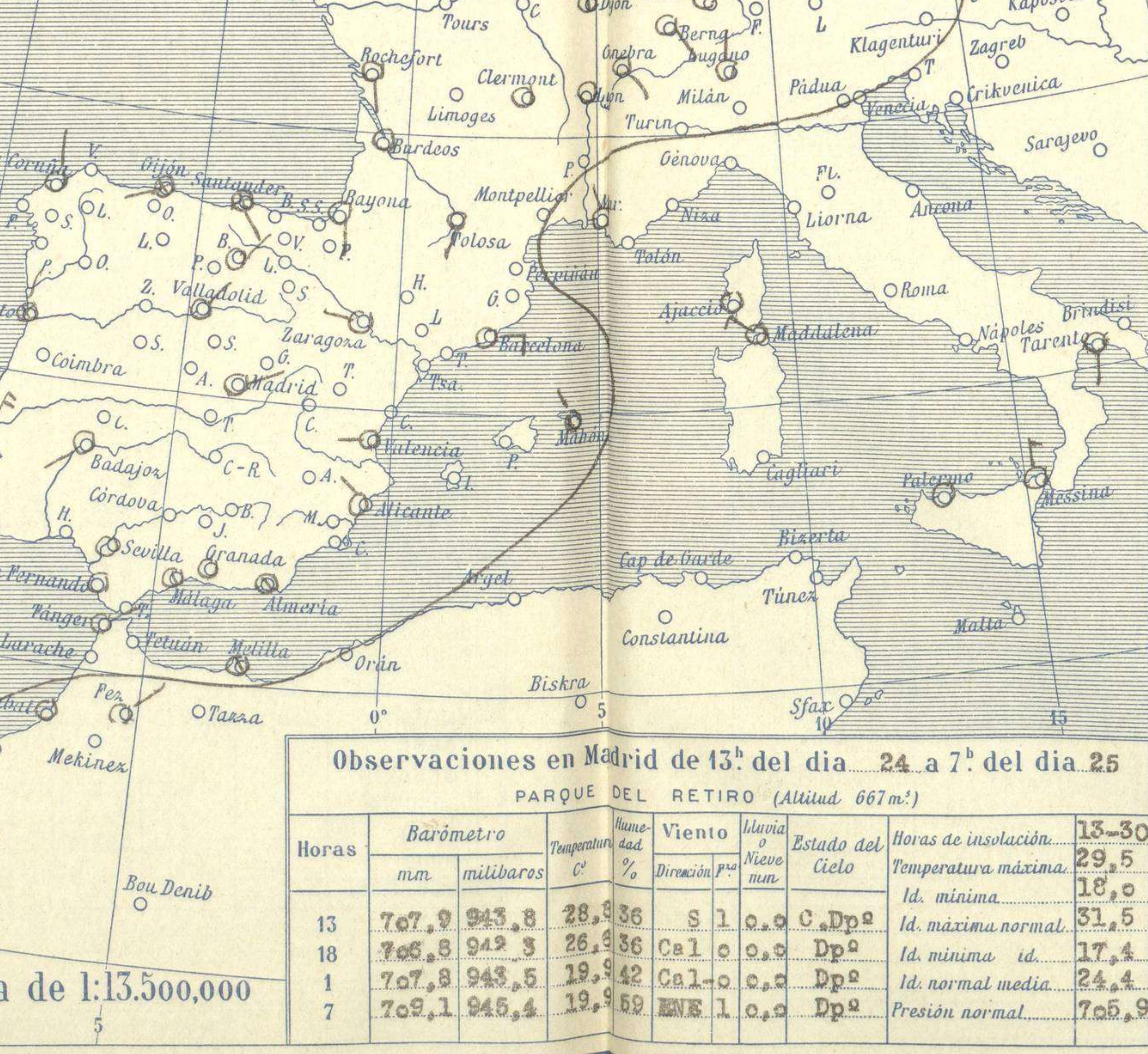
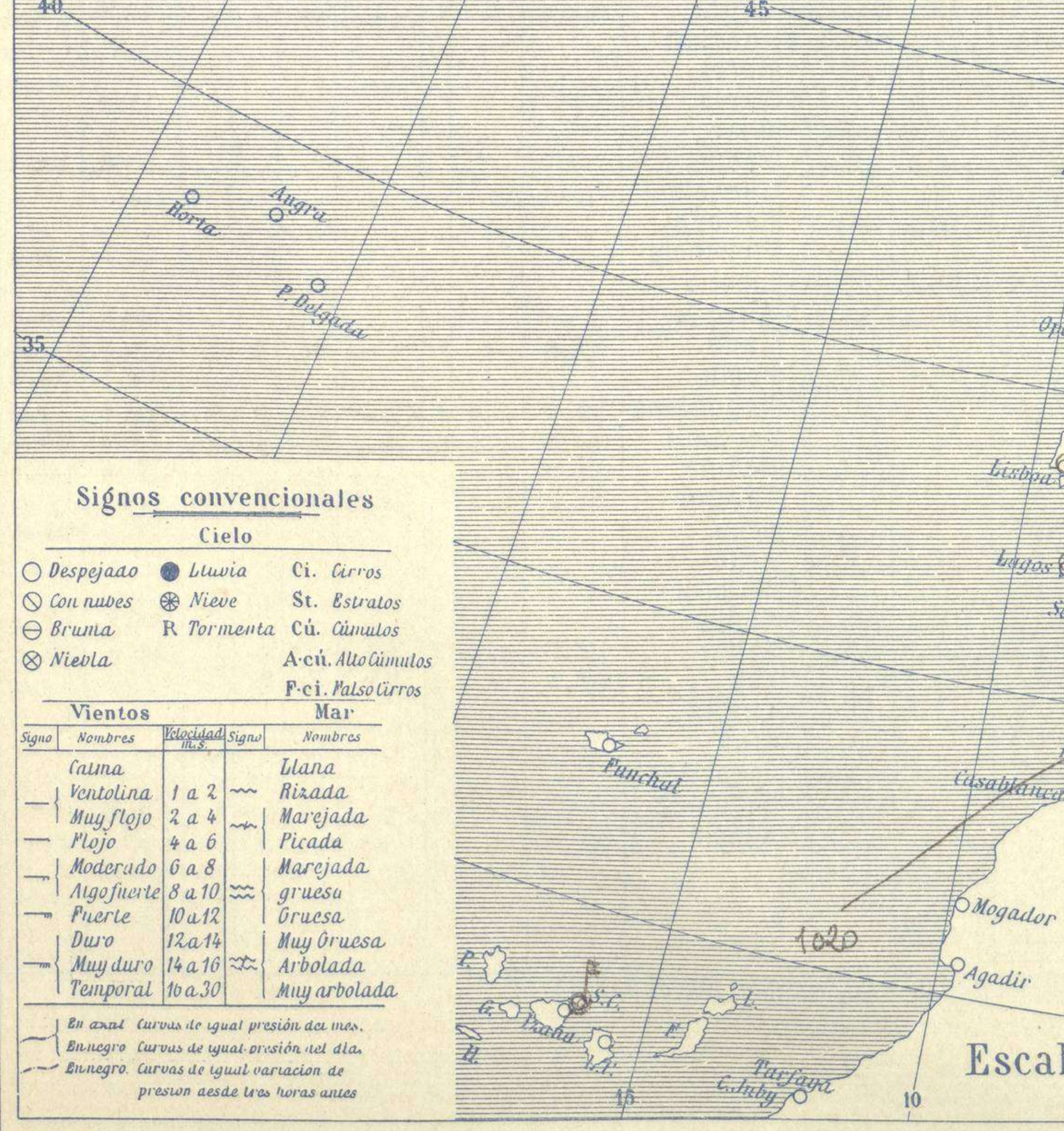
AÑO XXXV

Núm. 206

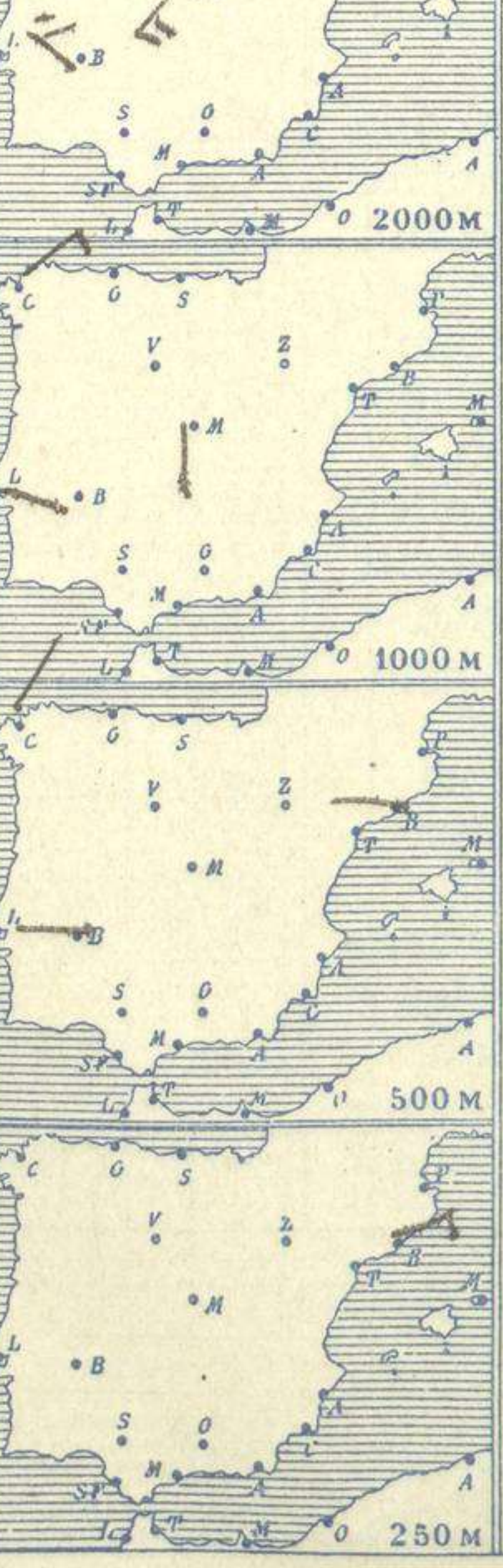


Temperaturas extrema y Lluvia

Estaciones	Temperaturas		Lluvia mm
	Máx.	Mínim.	
La Coruña	21	12	
Santiago	25	10	
Pontevedra			
Lugo			
Orense	29	11	
Oijón	23	17	
Oviedo	21	16	
Santander	22	14	
Bilbao	22	15	
San Sebastián	22	13	
León	26	12	
Zamora	29	12	
Palencia	29	12	
Burgos	25	10	
Soria	27	11	
Valladolid	30	13	
Salamanca	30	10	
Ávila	28	14	
Segovia	26	15	
Madrid	30	18	
Toledo	33	19	
Guadalajara	30	15	
Cuenca	30	17	
Ciudad-Real	34	18	
Albacete	31	18	
Cáceres	34	16	
Badajoz	32	13	
Vitoria	22	8	
Logroño	27	12	
Pamplona			
Huesca			
Zaragoza	28	16	
Lérida			
Gerona	28	17	
Barcelona	27	20	
Tarragona	28	22	
Tortosa			
Teruel			
Castellón	29	22	
Valencia	29	21	
Alicante	30	20	
Murcia	30	20	
Sevilla	35	15	
Córdoba	38	19	
Jaén			
Baeza	31	19	
Granada	32	17	
Huelva	32	17	
San Fernando	26	20	
Tarifa	24	19	
Algeciras	32	13	
Málaga	35	21	
Almería	33	23	
Palma	30	17	
Ibiza			
Mahón	25	18	
Las Palmas			
St. Cruz de T.	29	22	
Laguna	26	15	
Izuañ			
Tetuán	32	17	
Melilla	28	24	
Tánger			



Estado General
 Persiste el núcleo principal borrascoso sobre la península Escandinava. Por España y Francia se extiende una zona de altas presiones.



EN LAS REGIONES:
 I II III IV V Vientos flojos de dirección variable y buen tiempo. VI Calor. VII VIII IX X XI XII

Observaciones en Madrid de 13^h del día 24 a 7^h del día 25

PARQUE DEL RETIRO (Altitud 667 m.)

Horas	Barómetro		Temperatura C°	Humedad %	Viento Dirección	Velocidad m/s	Lluvia o Nieve mm	Estado del Cielo	Horas de insolación
	mm	milibaros							
13	707,9	943,8	28,3	36	S	1	0,0	C, Dp ²	29,5
18	706,8	942,3	26,3	36	Cal	0	0,0	Dp ²	18,0
1	707,8	943,5	19,9	42	Cal	0	0,0	Dp ²	31,5
7	709,1	945,4	19,9	59	ENE	1	0,0	Dp ²	17,4
									24,4
									705,9

Signos convencionales

Cielo

- Despejado
- Lluvia
- ☁ Con nubes
- ☁ Nieve
- ☁ Bruma
- ☁ Niebla
- R Tormenta
- Cú. Cúmulos
- A.cú. Alto cúmulos
- P.cú. Pseudo cúmulos
- Ci. Cirros
- St. Estratos
- Cú. Cúmulos

Vientos

Signo	Nombres	Velocidad	Signo	Nombres
—	Calma	0	—	Ulana
—	Ventolina	1 a 2	—	Rizada
—	Muy flojo	2 a 4	—	Marejada
—	Flojo	4 a 6	—	Picada
—	Moderado	6 a 8	—	Marejada
—	Algo fuerte	8 a 10	—	gruesa
—	Fuerte	10 a 12	—	gruesa
—	Duro	12 a 14	—	Muy gruesa
—	Muy duro	14 a 16	—	Arbolada
—	Temporal	16 a 30	—	Muy arbolada

Mar

En azul Curvas de igual presión del mar.
 En negro Curvas de igual presión del día.
 En negro Curvas de igual variación de presión desde tres horas antes.

Escala de 1:13.500.000

OBSERVACIONES DE ESPAÑA

ESTACIONES	PRESIÓN MILIBARES		VIENTO	TEMPE RATURA	TIEMPO	NUBES	MAR	DIRECCIÓN Y FUERZA DEL VIENTO Á							
	á O°	VARIACIÓN						C.	D. y F.	PRESENTE	PASADO	250	500	1000	2000
	N. M. G. N.			C.	D. y F.	PRESENTE	PASADO								
OBSERVACIONES Á 7 ^h															
La Coruña	1023,8	-0,3	5	W-2	14	D	St-cu, Ci-st	2	OBSERVACIONES Á						
Gijón	23,4	-0,4	8	WSW-1	18	NB	St-cu, A-cu	1	ENE-2 NNE-3 NE-3 NE-3						
Santander	23,8	0,4	1	SE-1	16	NB		2							
Valladolid	22,1	0,3	1	NE-1	16	D									
Zaragoza	22,2	0,8	4	W-2	18	D									
Barcelona	21,1	0,9	1	E-2	22	N	St-cu		ENE-2	W-1					
Tortosa	21,8	0,0	0	NE-1	15	D									
Mahón	20,9	0,8	1	NW-1	24	D	St-cu								
Madrid	21,0	1,3	1	ENE-1	20	D				S-1	SW-3	W-2	WNW-7	WNW-4	
Badajóz	22,1	0,5	4	SW-2	15	D			W-3	W-1	W-3	WNW-3	WNW-6		
Alicante	20,7	0,4	1	NW-1	24	D									
Granada	20,1	0,0	0	Cal-o	21	D									
Sevilla	10,4	0,9	1	Cal-o	20	D									
Almería	21,9	1,1	1	Cal-o	24	N	St-cu	0							
Málaga	31,9	0,8	4	Cal-o	22	N	Cu, A-cu	0							
S. Fernando	21,0	0,3	4	Cal-o	22	D		1							
Melilla	21,6	0,4	1	NSW-2	21	N	St-cu	3							
Tetuán	20,3	0,1	4	NE-2	21	N	Cu-nb								
S. C. de Tenerife	21,3	0,1	4	WNW-5	23	N	Cu	3							
Izania	21,1	0,0	0	W-1	25	D									
OBSERVACIONES Á 18 ^h de la víspera															
La Coruña	1024,7	0,3	1	NW-1	20	D		2	OBSERVACIONES Á 18 h víspera.						
Gijón	23,5	0,0	0	ENE-3	20	N	St-cu	2							
Santander	23,8	-0,3	8	NE-3	20	D		2							
Valladolid	16,6	-0,7	6	Cal-o	28	D									
Zaragoza	19,0	-0,9	5	W-2	28	D									
Barcelona	19,8	0,2	3	SW-3	24	N	Fr-cu, A-cu								
Tortosa															
Mahón	19,5	-0,7	5	N-4	22	N	Fr-cu								
Madrid	15,8	-0,5	5	Cal-o	26	D									
Badajóz	17,3	-0,7	5	NW-2	32	D									
Alicante	19,0	-0,1	7	ENE-2	25	N	Fr-cu	2							
Granada	16,5	-0,5	5	S-1	28	D									
Sevilla	17,1	-0,8	6	NE-2	33	D									
Almería	19,1	0,3	1	SSW-2	26	N	St-cu	3							
Málaga	19,3	-0,5	5	SE-1	25	D									
S. Fernando	19,5	-0,7	5	W-3	25	D		4							
Melilla	19,0	-0,5	8	ENE-2	26	D		2							
Tetuán	17,8	0,1	4	NE-2	24	D									
S. C. de Tenerife	20,5	-0,8	5	NE-2	28	N	Cu	2							
Izania	19,5	0,0	0	SE-2	26	D									

NOTICIAS

Expresado en medias horas antes observación.
 .. D Despejado ó semidespejado - N Nuboso ó cubierto - NB Niebla ó bruma - A Aguaceros - LL Lloviznas - LL Lluvias - G Granizo (sin truenos) - An Aguanieve - nv Nieve - T Tormenta.
 ... D Despejado ó semidespejado - N Nuboso - NC Cubierto constantemente - NB Niebla ó bruma - A Aguaceros - LL Lloviznas - nv Nieve ó aguanieve - G Granizo (sin truenos) - T Tormenta.
 Sobre el nivel del mar.