

INSTITUTO GEOGRÁFICO Y CATASTRAL

BOLETÍN DEL SERVICIO METEOROLÓGICO

AÑO XXXV
Núm. 200

1927

OBSERVACIONES DEL EXTRANJERO

19 de Julio

ESTACIONES	PRESIÓN MILIBARES		VIENTO	TEMPERATURA	TIEMPO		PRESIÓN MILIBARES		VIENTO	ESTACIONES	PRESIÓN		VIENTO	TEMPERATURA	TIEMPO		PRESIÓN MILIBARES		VIENTO
	á O. N. M. G. N.	VARIACIÓN			C. D. y F.	á O. N. M. G. N.	D. y F.	á O. N. M. G. N.			D. y F.	á O. N. M. G. N.			D. y F.	á O. N. M. G. N.	D. y F.	á O. N. M. G. N.	
ISLANDIA																			
Seydisfjord	1018,3	0,0	0	Cal-o	10	D	D	1018,5	E-1	De Bild									
Reykjavik	21,1	-0,7	6	ESE-1	11	N	N	23,8	NW-3	Le Helder									
Vestmannö	21,5	0,0	0	W-4	10	N	N	22,1	W-6	Flesinga									
Thorshavn	21,7	0,0	0	WNW-2	15	N	N	20,9	W-3	Bruselas									
Stensele										Zurich	1021,7	1,3	1	NE-2	14	N	N	1016,9	WNW-2
Ostersund	13,1	0,7	1	NW-4	18	N	N	09,1	W-3	Berna	20,9	0,7	1	NW-0	14	N	?	17,4	NNE-2
Hernosánd										Ginebra	23,1	0,7	1	SW-0	16	D	D	17,7	SSW-0
Sárna	13,0	0,7	1	Cal-o	14	N	N	09,4	SW-3	Lugano	17,7	2,0	1	N-0	18	N	D	12,2	SW-0
Karlstad										Calais									
Estocolmo	10,6	-1,3	8	NE-2	17	LL	N	13,8	W-2	Abbeville									
Jönköping	12,1	-1,3	5	N-2	17	N	LL	13,5	E-2	El Havre									
Wisby	08,6	0,0	0	NE-1	21	N	T	13,3	N-1	Maguncia									
Kalmar	08,5	-0,7	5	NE-5	17	LL	LL	11,8	NE-4	Brest									
Bronnö										Lorient									
Vallersund										Rennes									
Kinn	19,5	0,5	4	NNW-6	12	D	D			Argentan									
Dombaas	16,6	0,0	0	Cal-o	11	N	LL	03,5	Cal-o	Paris									
Utsire	17,9	0,5	1	N-5	12	D	N	15,2	N-4	Nancy									
Fæerder	13,0	0,5	4	NNE-4	16	N	D	13,8	SW-3	Estrasburgo									
Lister	14,4	0,0	0	NW-5	15	N	N	13,4	S-3	Tours									
Skagen	13,5	0,0	0	NNW-2	17	N	N	12,7	S-1	Dijon									
Hanstholm	13,4	0,0	0	NW-1	16	N	N	11,8	NNE-1	Rocheport									
Blaavands	15,7	0,7	1	NNW-1	16	N	N	14,3	SW-2	Clermont									
Copenhague	12,6	0,0	0	WNW-3	17	LL	LL	13,8	NW-3	Lyon									
Hammershus	07,3	0,0	0	NE-5	16	LL	A	11,7	S-2	Burdeos									
Lerwick										Bayona									
Stornoway	22,8	0,0	0	NE-1	14	N	N	22,3	Cal-o	Tolosa									
Wick										Marignane									
Aberdeen	24,0	0,5	1	NNW-1	13	N	N	22,6	NNW-3	Perpiñan									
Malin Head										Ajaccio									
Renfrew										Oporto	22,5	1,0	1	E-1	21	N	D	19,1	SW-2
Tynemouth	24,1	0,0	0	Cal-o	12	D	D	22,2	NNE-2	Coimbra	23,0	1,0	4	Cal-o	17	D	D	19,7	NNW-2
Blacksod	17,7	-0,5	5	E-2	16	N	N	18,9	NNE-2	Lisboa	22,6	1,5	1	NNE-1	20	N	N	19,7	NW-2
Donaghadde	21,9	0,0	0	SE-3	14	NB	NB	21,4	Cal-o	Lagos	21,9	?	?	Cal-o	24	D	D	19,9	WSW-2
Holyhead	20,6	0,5	1	ESE-1	16	N	N	21,4	N-1	Funchal									
Cranwell										Horta									
Yarmouth	23,1	0,0	0	NNW-2	12	N	N	21,3	NW-4	Turin	16,2	2,0	2	N-2	19	N	N		
Valentia	?	-0,5	6	E-5	16	LL	LL	18,1	SE-3	Milan	18,9	?	?	E-1	21	N	N		
Pembroque	20,2	0,5	4	SE-4	15	N	N	20,9	E-2	Pádua									
Ross-on-Wye	22,8	0,5	4	ESE-1	14	N	N	20,0	SE-1	Venecia									
Londres	24,0	0,5	1	E-1	12	N	N	21,3	E-2	Génova	17,4	0,7	1	Cal-o	20	D	D	15,1	SSE-3
Scilly										Florenca	16,7	1,3	2	Cal-o	24	D	D	14,3	SW-2
Plymouth	20,3	0,0	0	SE-4	15	N	LL	21,2	SE-2	Liorna									
Calshot	23,2	0,5	2	E-4	16	N	D	21,2	SW-4	Ancona	17,4	-0,7	8	WNW-2	25	D	D	15,7	W-3
Quernsey	21,6	0,0	0	SSE-3	16	N	N	21,4	NE-1	Zara	15,7	-1,3	5	W-1	25	D	N		
Borkum	17,0	0,0	0	NW-5	13	LL	LL	15,9	NW-3	Roma	16,9	0,8	2	N-2	24	D	D	15,0	SW-2
Loningen	19,1	1,3	1	WNW-4	15	N	N	15,8	WNW-3	Magdalena	14,6	0,7	2	WNW-4	22	D	N		
Hamburgo	15,8	0,0	0	WSW-2	16	N	N	14,3	SSE-2	Taranto									
Swinemunde	12,6	0,7	1	WSW-2	16	LL	LL	11,1	W-2	Mesina									
Danzig	08,7	0,7	1	NW-4	19	N	N	08,1	NNW-2	Tánger	22,3	1,0	2	SW-1	20	D	D	18,7	N-3
Memel										Oran									
Aquisgran	22,6	0,0	0	W-2	12	N	LL	19,5	NW-3	Argel									
Magdeburgo	16,7	1,3	1	W-2	16	N	LL	14,5	SSE-2	Bizerta									
Berlin	14,7	0,7	4	WNW-2	16	N	N	12,7	WNW-3	Túnez									
Dresde	17,0	0,7	1	W-3	14	N	A	14,3	W-3	Rabat	21,3	0,0	0	Cal-o	20	N		19,4	N-2
Breslau	15,1	0,7	1	WNW-2	16	N	N	12,2	WNW-2	Fez	20,3	0,5	4	Cal-o	29	D		14,9	NW-2
Francfort	21,8	1,3	2	SW-2	14	N	N	18,5	W-2	Tazza									
Carlsruha	22,5	1,3	1	SSW-1	14	N	N	18,2	NW-2	Sfax									
Munich	21,5	1,3	2	W-2	14	N	N	16,7	WNW-1	Casablanca									
Posen										Mequinez	19,4	0,0	0	WSW-1	19	D		15,0	NNW-1
Varsovia										Agadir									
Cracovia																			
Viena																			
Praga																			
Buda-Pest																			

RADIOGRAMAS TRANSMITIDOS DESDE BARCOS

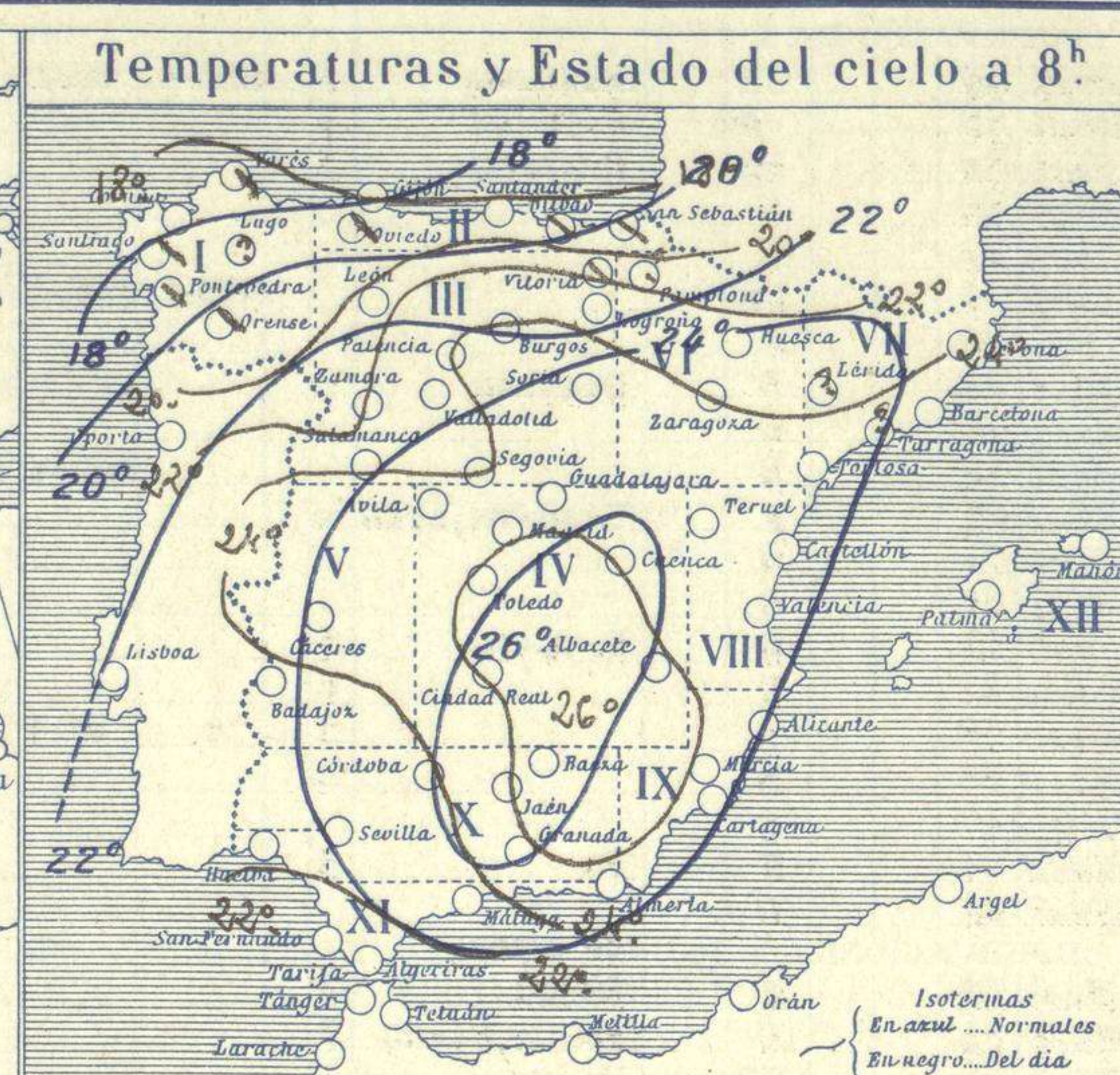
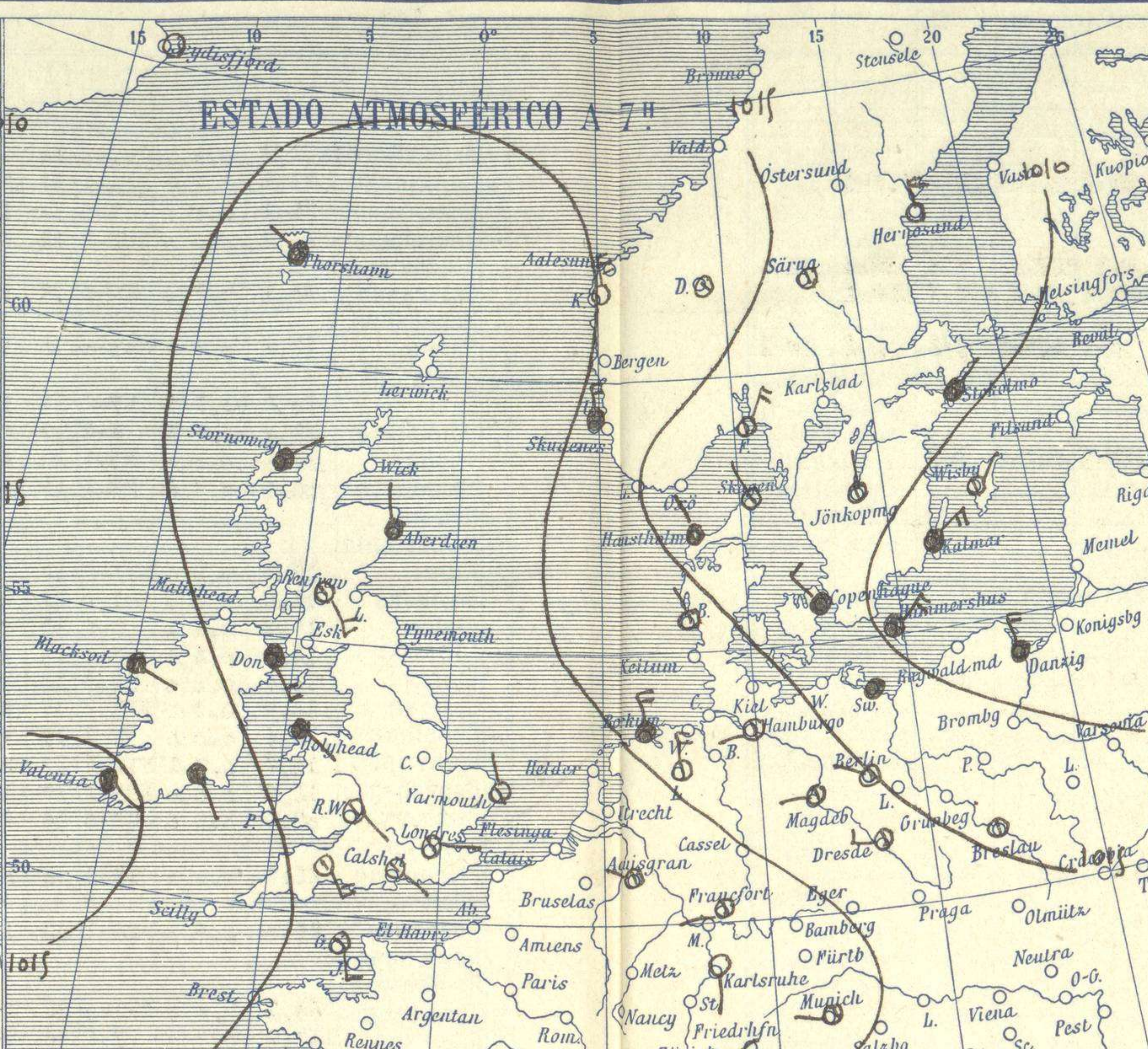
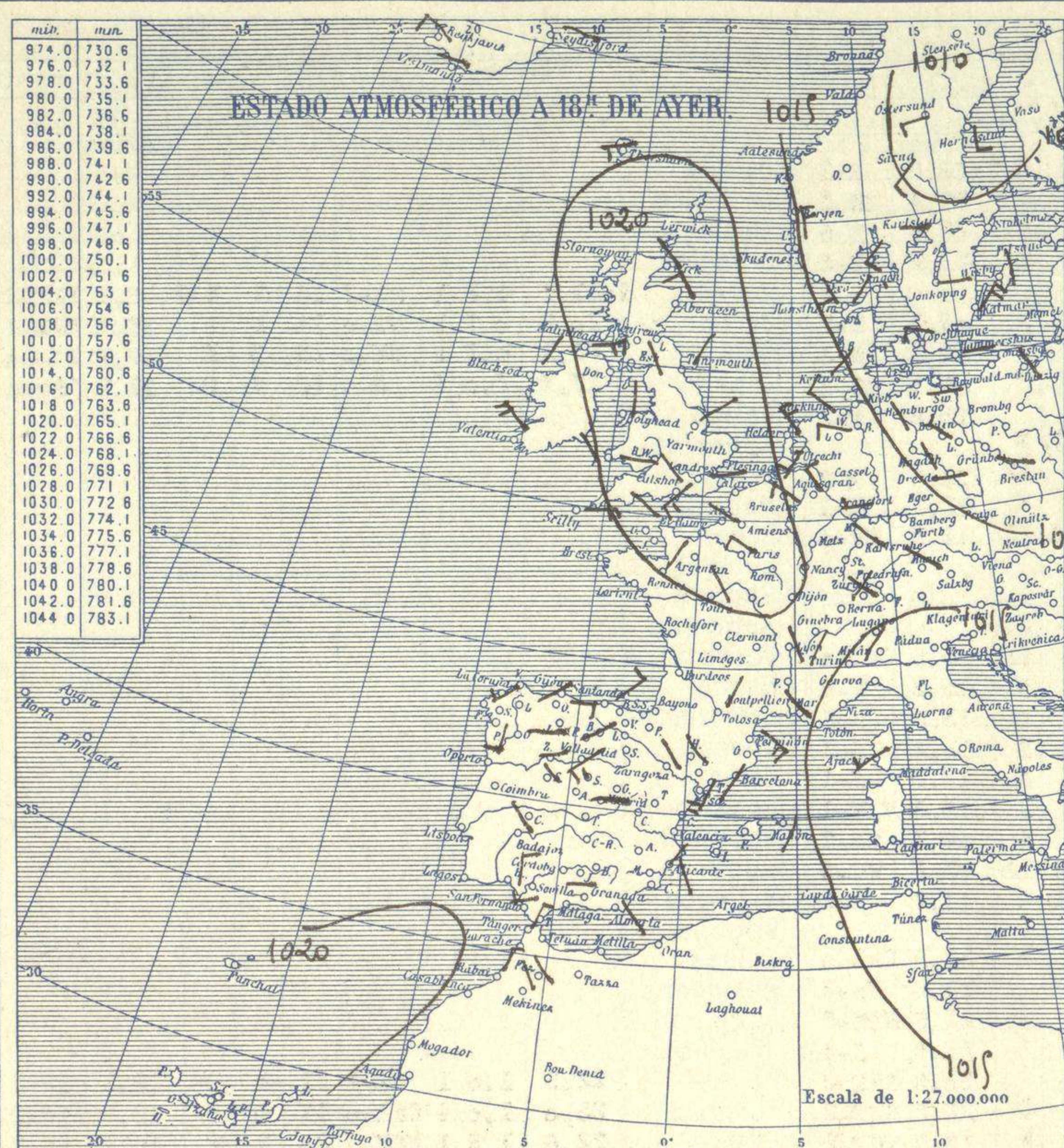


SERVICIO METEOROLÓGICO ESPAÑOL.

Boletín del *Viernes* 19 de Julio de 1927

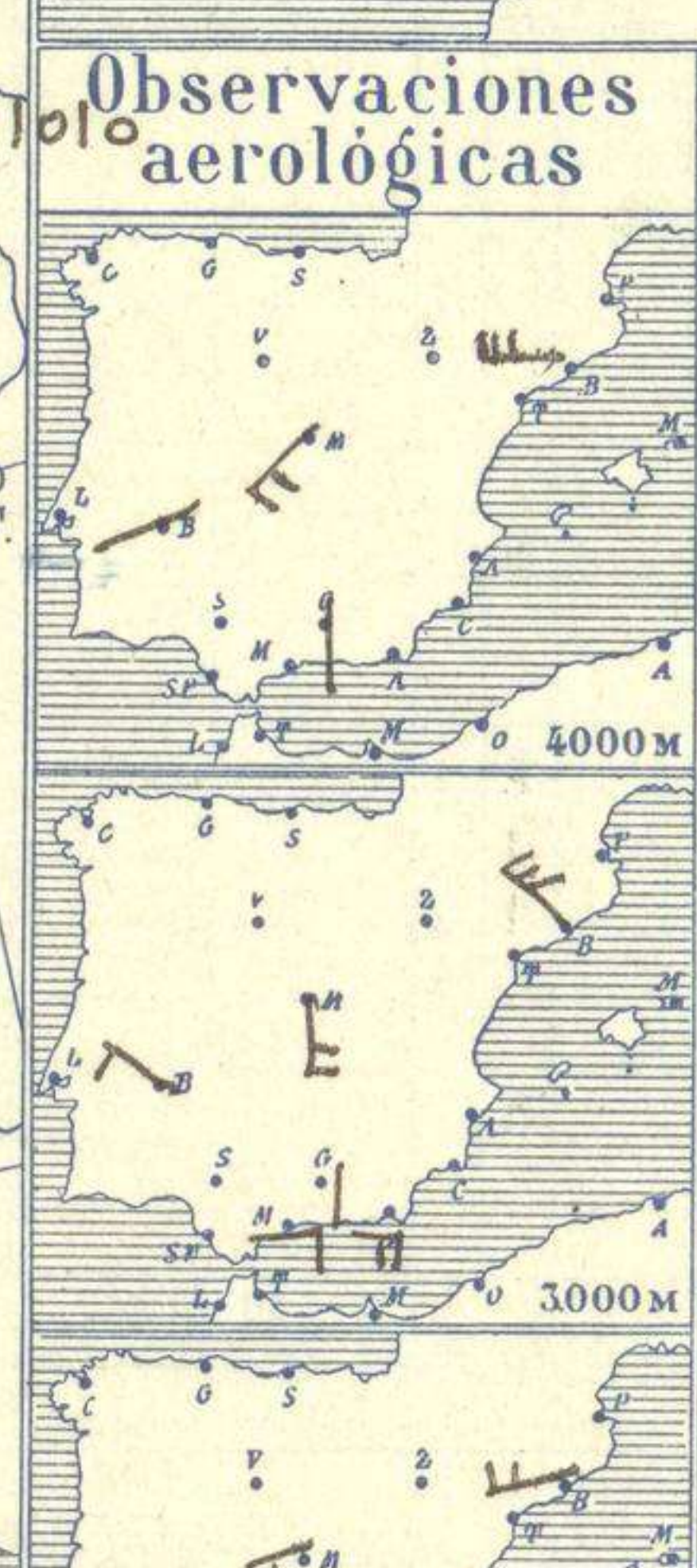
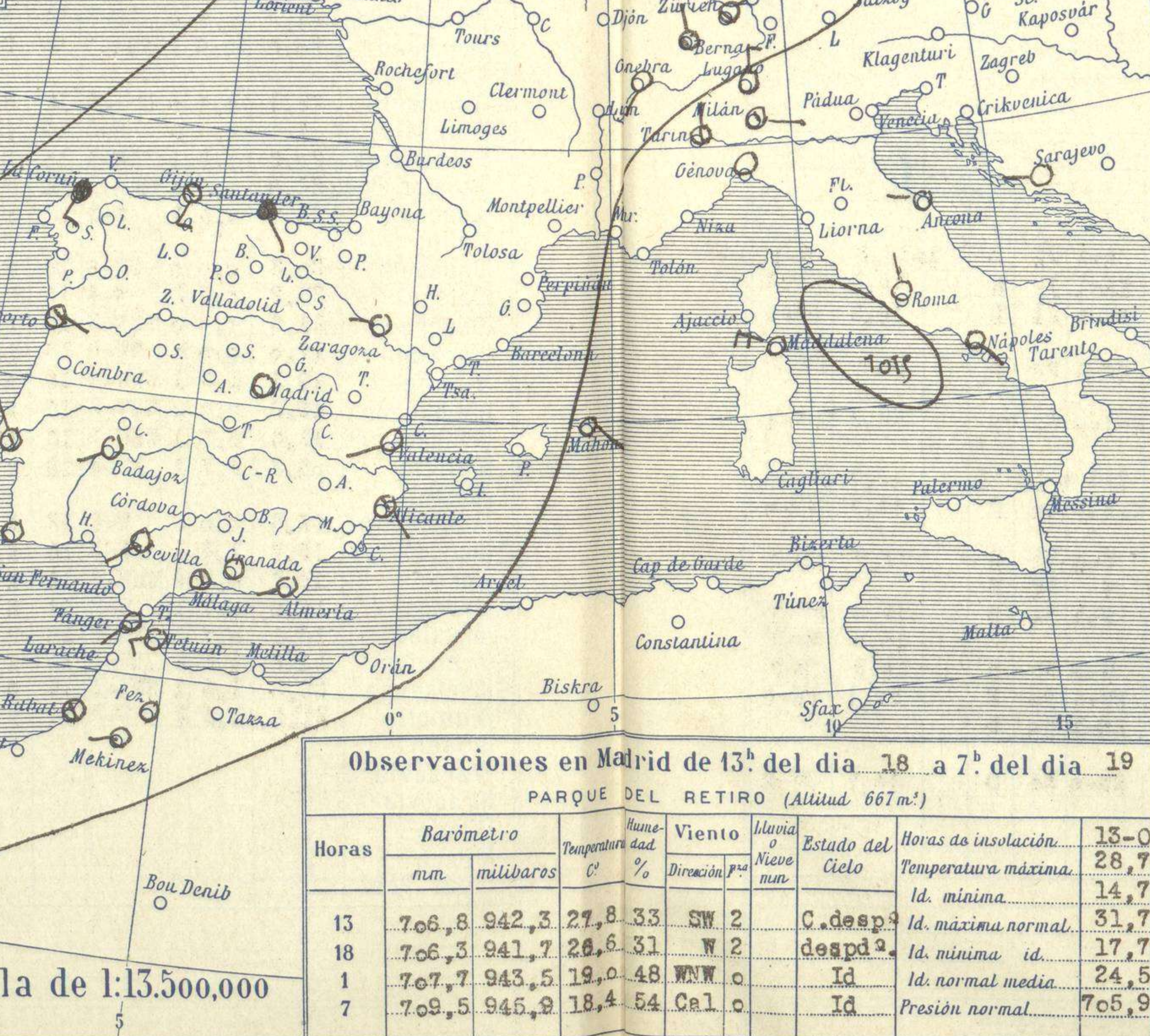
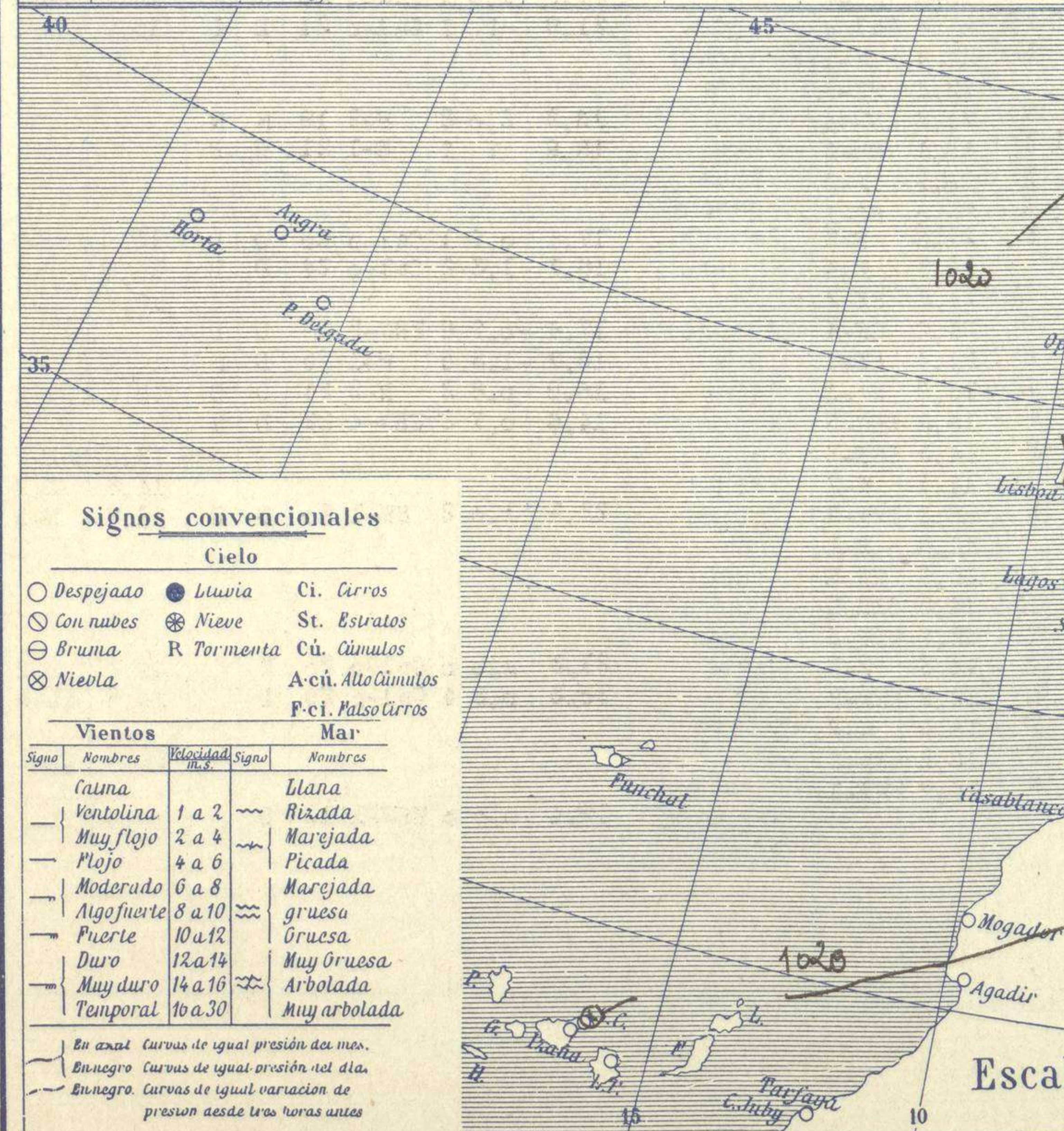
AÑO XXXV

Núm. 200



Temperaturas y Estado del cielo a 8^h

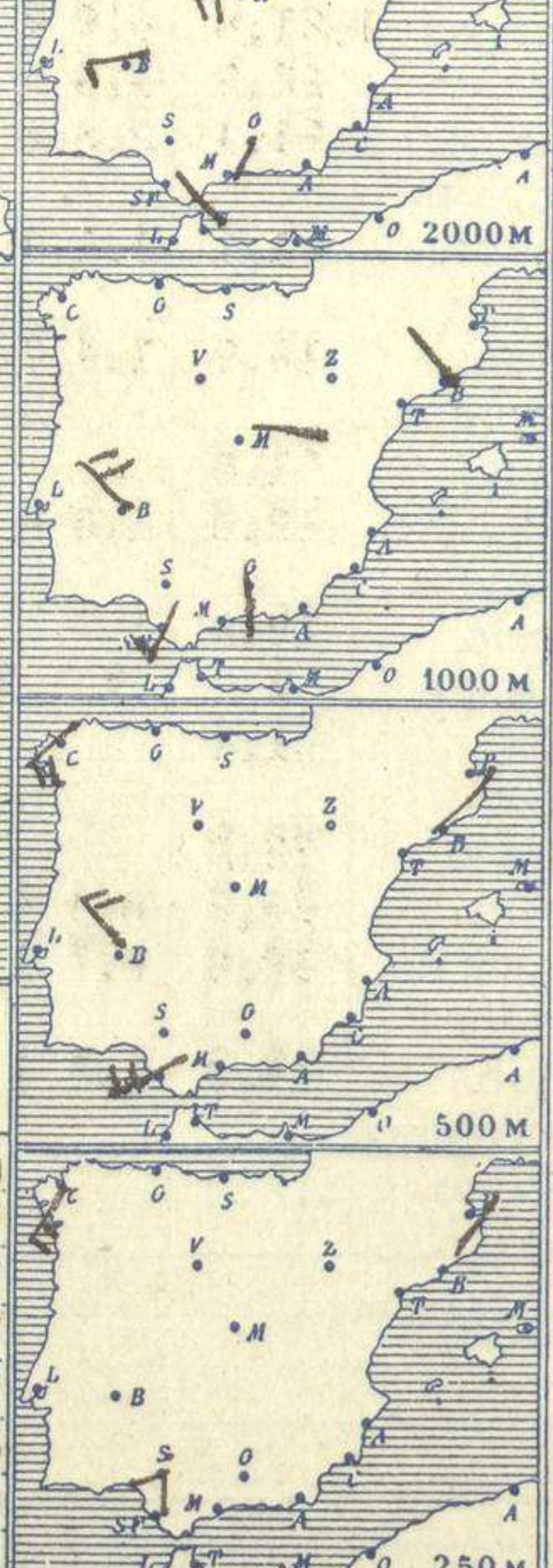
Estaciones	Temperaturas		Lluvia
	Máx.	Mínim.	
La Coruña	24	19	
Santiago	23	15	
Pontevedra	23	16	
Lugo			
Orense	20	13	
Gijón	22	17	
Oviedo	22	16	
Santander	23	18	
Bilbao	24	18	
San Sebastian	24	20	
León	28	13	
Zamora	30	12	
Palencia	31	14	
Burgos	28	13	
Soria	28	13	
Valladolid	31	13	
Salamanca	29	13	
Ávila	28	14	
Segovia	29	12	
Madrid	29	15	
Toledo	32	21	
Guadalajara	29	15	
Cuenca	29	15	
Ciudad-Real	31	16	
Albacete	34	17	
Cáceres	32	16	
Badajoz	31	16	
Victoria	30	17	
Logroño	31	17	
Pamplona			
Huesca	32	21	
Zaragoza	33	18	
Lérida			
Oerona	?	18	
Barcelona	28	22	
Tarragona	26	21	
Tortosa	31	22	
Teruel	31	16	
Castellón	28	21	
Valencia	28	22	
Alicante	29	20	
Murcia	33	19	
Sevilla	33	15	
Córdoba	34	18	
Jaén	32	20	
Baeza			
Granada	33	16	
Huelva	27	19	
San Fernando	25	17	
Tarifa	?	19	
Algeciras			
Málaga	28	18	
Almería	25	19	
Palma	30	19	
Ibiza			
Mahón	31	21	
Las Palmas			
St. Cruz de T.	27	20	
Laguna			
Izaña			
Tetuán			
Melilla	28	20	
Tánger			



Estado General

Un área de altas presiones ocupa las Islas Británicas, Francia y España, continua la depresión del Báltico y se aproxima a Irlanda una zona de perturbación.

El buen tiempo se mantiene firme con aumento de temperatura.



Tiempo probable

EN LAS REGIONES.

I
II
III
IV
V
VI
VII **Buen tiempo. - Calor.**
VIII
IX
X
XI
XII

Observaciones en Madrid de 13^h del día 18 a 7^h del día 19

PARQUE DEL RETIRO (Altitud 667 m.)

Horas	Barómetro		Temperatura	Humedad	Viento	Lluvia	Estado del cielo	Horas de insolación	
	mm	milibaros						Temperatura máxima	Id. mínima
13	706.8	942.3	27.8	33	SW 2		C. desp.	28.7	14.7
18	706.3	941.7	28.6	31	N 2		desp.	31.7	17.7
1	707.7	943.5	19.0	48	WNW 0		Id.	24.5	24.5
7	709.5	945.9	18.4	54	Cal 0		Id.	705.9	705.9

Signos convencionales

Cielo		
○ Despejado	● Lluvia	Ci. Carros
☁ Con nubes	❄ Nieve	St. Estratos
☁ Bruma	R Tormenta	Cú. Cúmulo
☁ Niebla		A-cú. Alto Cúmulo
		F-ci. Pseudo Carros

Vientos		Mar		
Signo	Nombres	Velocidad	Signo	
—	Calma	1 a 2	—	Uzana
—	Ventolina	2 a 4	—	Rizada
—	Muy flojo	4 a 6	—	Marejada
—	Plojo	6 a 8	—	Picada
—	Moderado	8 a 10	—	Marejada gruesa
—	Algo fuerte	10 a 12	—	Gruesa
—	Puerte	12 a 14	—	Muy gruesa
—	Duro	14 a 16	—	Arbolada
—	Muy duro	16 a 30	—	Muy arbolada
—	Tempestad	30 a 30	—	

En azul Curvas de igual presión del mes.
En negro Curvas de igual presión del día.
En negro Curvas de igual variación de presión desde tres horas antes.

OBSERVACIONES DE ESPAÑA

ESTACIONES	PRESIÓN MILIBARES			VIENTO D. y F.	TEMPERATURA C.	TIEMPO PRESENTE PASADO	NUBES	MAR	DIRECCIÓN Y FUERZA DEL VIENTO A									
	á O° N. M. G. N. VARIACIÓN		C.						OBSERVACIONES Á 7h.									
	N. M. G. N.	VARIACIÓN							250	500	1000	2000	3000	4000	5000			
OBSERVACIONES Á 7h.											OBSERVACIONES Á 7h.							
La Coruña	21,5	0,9	1	SSW-3	19	N	B-st-cu	2	SSW-4	SW-5								
Gijón	21,6	1,2	1	SSW-1	19	NB	A-st-cu	1										
Santander	21,8	1,1	1	SE-1	20	NB	B-st-cu	2										
Valladolid	23,0	1,1	1	Cal-o	16	D												
Zaragoza	20,5	?	?	W-o	22	D												
Barcelona	18,5	0,6	4	Cal-o	?	NB			NNE-1	NNE-2	NW-2	WSW-4	WNW-6	W-6				
Tortosa	20,3	1,1	1	S-1	26	N												
Mahón	19,5	1,1	2	ESE-1	25	D	B-st-cu	?										
Madrid	21,5	1,5	1	Cal-o	18	D					E-1	WSW-4	S-4	SW-4	SW-4			
Badajóz	23,0	1,1	1	SW-1	18	D				WNW-4	WNW-4	W-3	WNW-3	WSW-2				
Alicante	19,8	1,2	1	SE-o	23	N	B-st-cu, A-cu	0										
Granada	21,8	0,9	2	Cal-o	21	D					S-2	SSW-2	S-2	S-2	SW-1			
Sevilla	21,4	1,3	1	SW-1	21	D												
Almería	20,2	0,4	3	W-2	23	D	B-st-cu	1										
Málaga	20,6	1,9	1	Cal-o	21	D		2										
S. Fernando	21,9	0,3	1	Cal-o	19	D		1	?	SW-4	SSW-3	ESE-2	E-5					
Melilla	21,8	0,5	4	Cal-o	25	D		1										
Tetuán	20,9	1,1	1	W-3	21	D												
S. C. de Tenerife	20,3	-0,1	8	NNE-o	23	N	Cu	3										
VALENCIA	20,5	0,8	4	WSW-2	26	D												
OBSERVACIONES Á 18h.											OBSERVACIONES Á 18h.							
La Coruña	19,5	0,5	1	SW-3	23	N	de ayer. St-cu	2										
Gijón	18,1	1,1	1	WSW-2	20	D	Fr-cu, Ci-cu	2										
Santander	18,9	1,1	1	NE-3	21	NB	Fr-cu	3										
Valladolid	14,7	0,0	4	SW-2	28	D												
Zaragoza	13,4	-0,8	6	NW-o	32	N	A-cu											
Barcelona	16,9	0,3	4	SW-1	26	N	Fr-cu, Ci-st											
Tortosa	16,6	0,0	0	S-4	27	D												
Mahón	17,3	0,0	0	SSW-2	26	N	St-cu											
Madrid	15,1	0,1	4	W-2	26	D												
Badajóz	17,8	-0,1	6	NW-3	30	D												
Alicante	16,6	0,0	0	SSE-1	25	D		2										
Granada	14,9	-0,1	5	W-1	31	D												
Sevilla	17,0	0,0	0	SW-3	29	D												
Almería	17,1	-0,3	6	SE-2	23	D		2										
Málaga	16,7	-0,7	5	Cal-o	28	D		1										
S. Fernando	20,1	-0,3	5	W-3	24	D		4										
Melilla																		
Tetuán																		
S. C. de Tenerife	19,8	-0,5	6	SE-7	25	N	Cu	3										
VALENCIA	13,4	0,0	0	SW-1	27	N												

NOTICIAS

... Expresado en medias horas antes observación.
 ... D Despejado ó semidespejado - N Nuboso ó cubierto - NB Niebla ó bruma - A Aguaceros - ll Lloviznas - LL Lluvias - G Granizo (sin truenos) - An Aquanieve - nv Nieve - T Tormenta.
 ... D Despejado ó semidespejado - N Nuboso - NC Cubierto constantemente - NB Niebla ó bruma - A Aguaceros - ll Lloviznas - nv Nieve ó aguanieve - G Granizo (sin truenos) - T Tormenta.
 ... Sobre el nivel del mar.