

INSTITUTO GEOGRÁFICO Y CATASTRAL

BOLETÍN DEL SERVICIO METEOROLÓGICO

AÑO XXXV
Núm. 197

1927

OBSERVACIONES DEL EXTRANJERO

16 de Julio

ESTACIONES	PRESIÓN MILIBARES			VIENTO	TEMPE- RATURA	TIEMPO		PRESIÓN MILIBARES			VIENTO	ESTACIONES	PRESIÓN			VIENTO	TEMPE- RATURA	TIEMPO		PRESIÓN MILIBARES			VIENTO		
	á O. N. M. G. N.	VARIACIÓN	C.			D. y F.	°	PRESENTE	PASADO	á O. N. M. G. N.			D. y F.	á O. N. M. G. N.	VARIACIÓN			C.	D. y F.	°	PRESENTE	PASADO		á O. N. M. G. N.	D. y F.
ISLANDIA	OBSERVACIONES A 7 ^h							OBSERVACIONES A 18 ^h					OBSERVACIONES A 7 ^h							OBSERVACIONES A 18 ^h					
Seydisfjord	20,5	-1,3	6	Cal-o	10	N	N	10	15,9	SSW-2															
Reykjavik	22,1	0,7	1	SW-3	10	N	N	19,4	WSW-4																
Vestmannö	22,7	0,0	0	WNW-2	9	N	N	20,1	W-4																
Thorshavn	24,6	-0,7	5	S-2	11	NB	NB	25,4	NW-3																
Stensele	22,6	0,0	0	W-2	16	D	D																		
Ostersund	23,0	0,7	1	NW-1	16	N	N	19,8	NE-1																
Hernosánd	20,1	0,7	1	NE-2	22	D	N	18,3	SW-1																
Särna	19,1	0,7	1	E-2	18	D	LL	16,1	Cal-o																
Karlstad	18,9	0,0	0	NE-1	24	D	N	17,7	S-1																
Estocolmo	19,4	0,0	0	Cal-o	26	D	D	18,5	SSW-1																
Jönköping	18,2	0,0	0	NE-1	22	D	A	17,7	SE-1																
Wisby	18,1	-0,7	5	NE-2	25	D	D	18,6	E-1																
Kalmar	18,5	0,7	4	SSW-3	21	N	N	19,1	E-1																
Bronnö																									
Vallersund																									
SUECIA Y NORUEGA																									
Kinn	21,4	-0,5	5	NNE-6	15	D	D	24,3	NNW-6																
Dombaas	22,0	0,0	0	Cal-o	13	N	LL	18,9	SE-1																
Utsire	19,3	-0,5	6	N-4	13	N	N	21,4	N-5																
Fæerder	18,1	0,0	0	N-4	20	N	A	17,7	NE-4																
Lister	17,6	0,0	0	SSE-2	18	N	LL	18,1	Cal-o																
Skagen	19,0	0,7	4	WSW-2	19	N	T	16,1	Cal-o																
Hansholm	17,3	0,0	0	W-1	16	N	N	17,4	NE-1																
Blaavands	18,3	0,0	0	SW-1	16	N	N	19,0	W-1																
Copenhague	18,3	0,0	0	NNW-1	19	N	N	17,8	NW-2																
Hammershus	18,3	0,0	0	W-2	20	NB	NB	18,1	WSW-1																
DINAMARCA																									
Lerwick																									
Stornoway	27,3	0,0	0	Cal-o	13	D	D	26,8	NE-2																
Wick																									
Aberdeen	27,2	0,0	0	NNW-3	13	D	D	26,2	NE-3																
Malin Head																									
Renfrew																									
ISLAS BRITANICAS																									
Tynemouth	26,0	0,0	0	N-2	13	N	NB	25,1	N-1																
Blacksod	27,0	1,0	1	NE-3	15	N	D	26,5	N-3																
Donaghadee	25,8	0,0	0	N-2	13	N	D	25,9	N-2																
Holyhead	24,3	0,0	0	N-1	13	NB	?	25,2	NNW-2																
Cranwell																									
Yarmouth	22,8	0,0	0	N-3	14	N	LL	22,6	N-4																
Valentia	25,9	0,0	0	Cal-o	15	D	D	26,0	NNW-3																
Pembroque	24,9	0,0	0	NNE-2	14	D	D	24,7	NNE-4																
Ross-on-Wye	24,3	0,0	0	E-3	13	LL	N	22,8	NE-3																
Londres	23,9	0,0	0	NE-2	12	LL	LL	22,5	NNE-3																
Scilly																									
Plymouth								23,6	W-2																
Calshot	24,3	0,5	4	NE-3	13	N	N	23,0	NNW-3																
OUERNSEY	23,3	1,0	2	NE-3	14	N	N	23,1	N-1																
Borkum	19,1	0,0	0	N-3	15	LL	N																		
Loningen	19,3	0,0	0	E-2	16	N	N	19,0	WNW-2																
Hamburgo	19,4	0,0	0	SW-2	16	N	N	19,0	NW-3																
Swinemunde	17,8	0,0	0	Cal-o	20	NB	NB	16,1	W-1																
Danzig	17,4	0,0	0	NNE-3	23	D	D																		
Memel	19,1	0,0	0	E-1	27	N	D																		
EUROPA CENTRAL																									
Aquisgran								19,5	NW-2																
Magdeburgo	19,1	0,7	2	WNW-3	17	N	N	17,8	E-1																
Berlin	17,9	0,0	0	Cal-o	21	N	N																		
Dresde	18,9	0,0	0	WSW-2	16	NB	N																		
Breslau																									
Francfort	19,4	0,0	0	NNE-3	16	N	D																		
Carlsruha	18,7	0,0	0	Cal-o	17	N	A	17,5	E-1																
Munich	19,4	0,0	0	Cal-o	17	N	D	17,1	E-2																
Posen																									
Varsovia																									
Cracovia																									
Viena																									
Praga																									
Buda-Pest																									

RADIOGRAMAS TRANSMITIDOS DESDE BARCOS

HORA	LAT. N	LONG. W	PRES. MB	VIENTO
16	49,4	22,8	1018,0	SE-5
..	52,5	14,8	1024,0	N-2

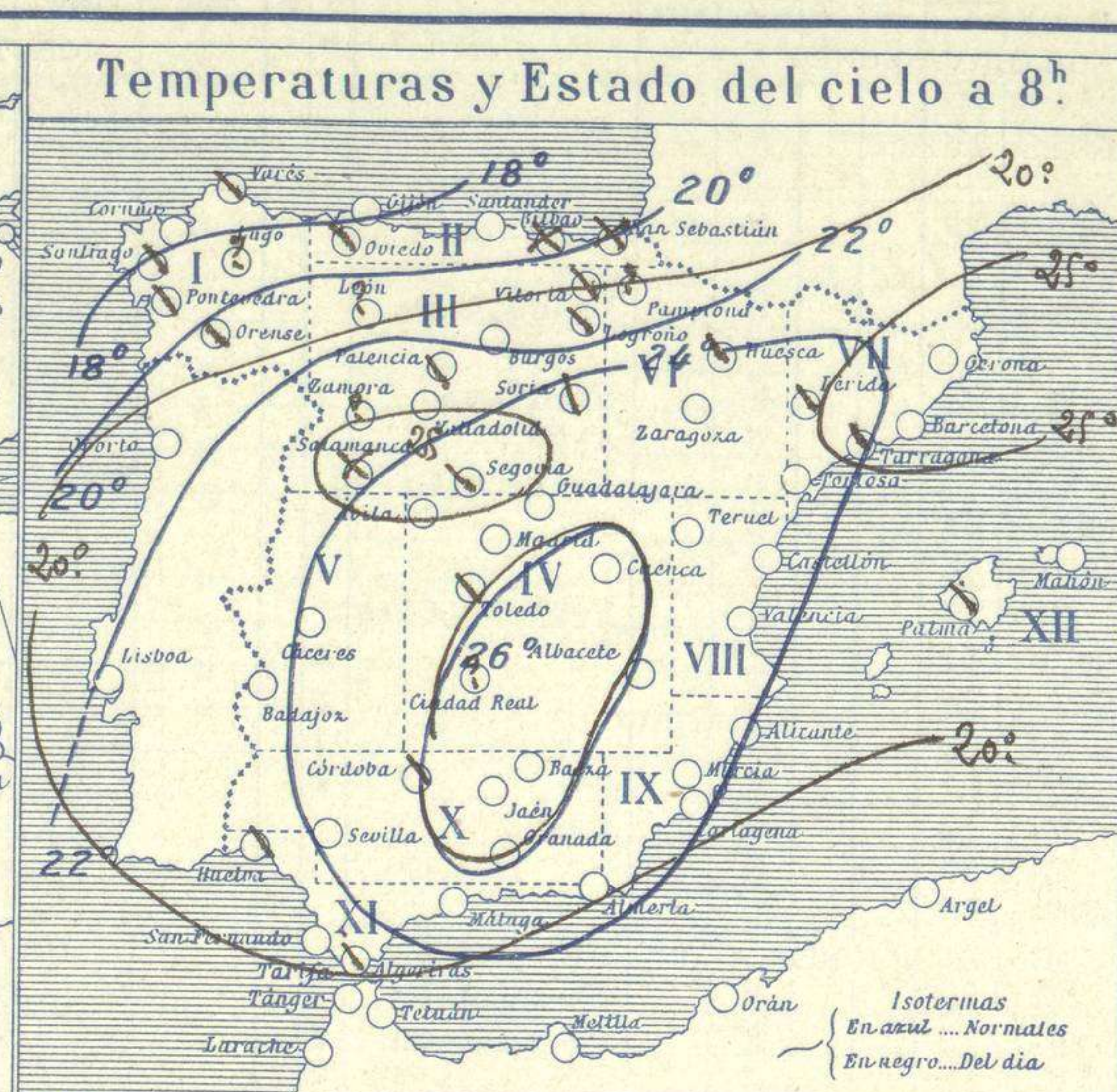
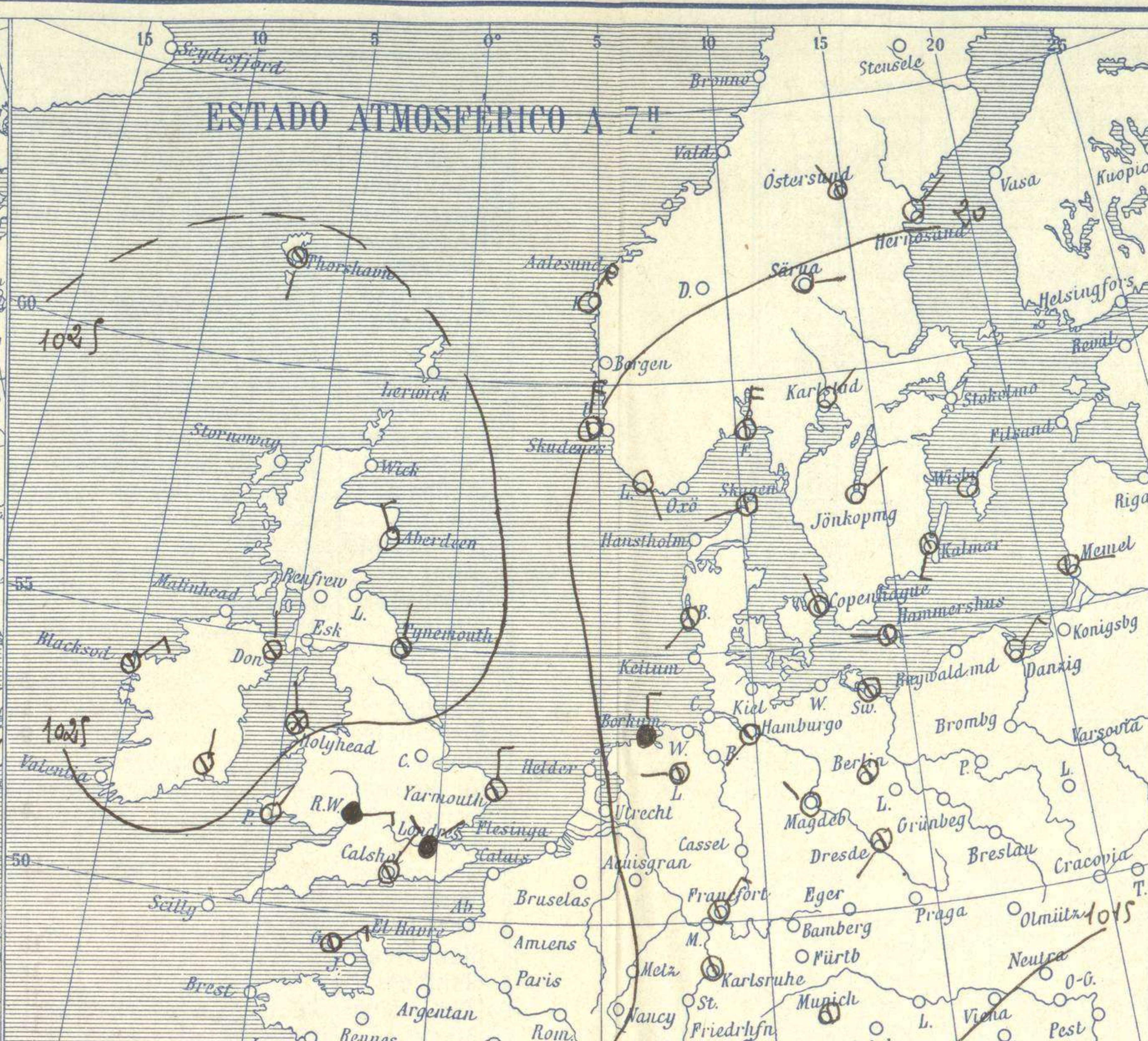
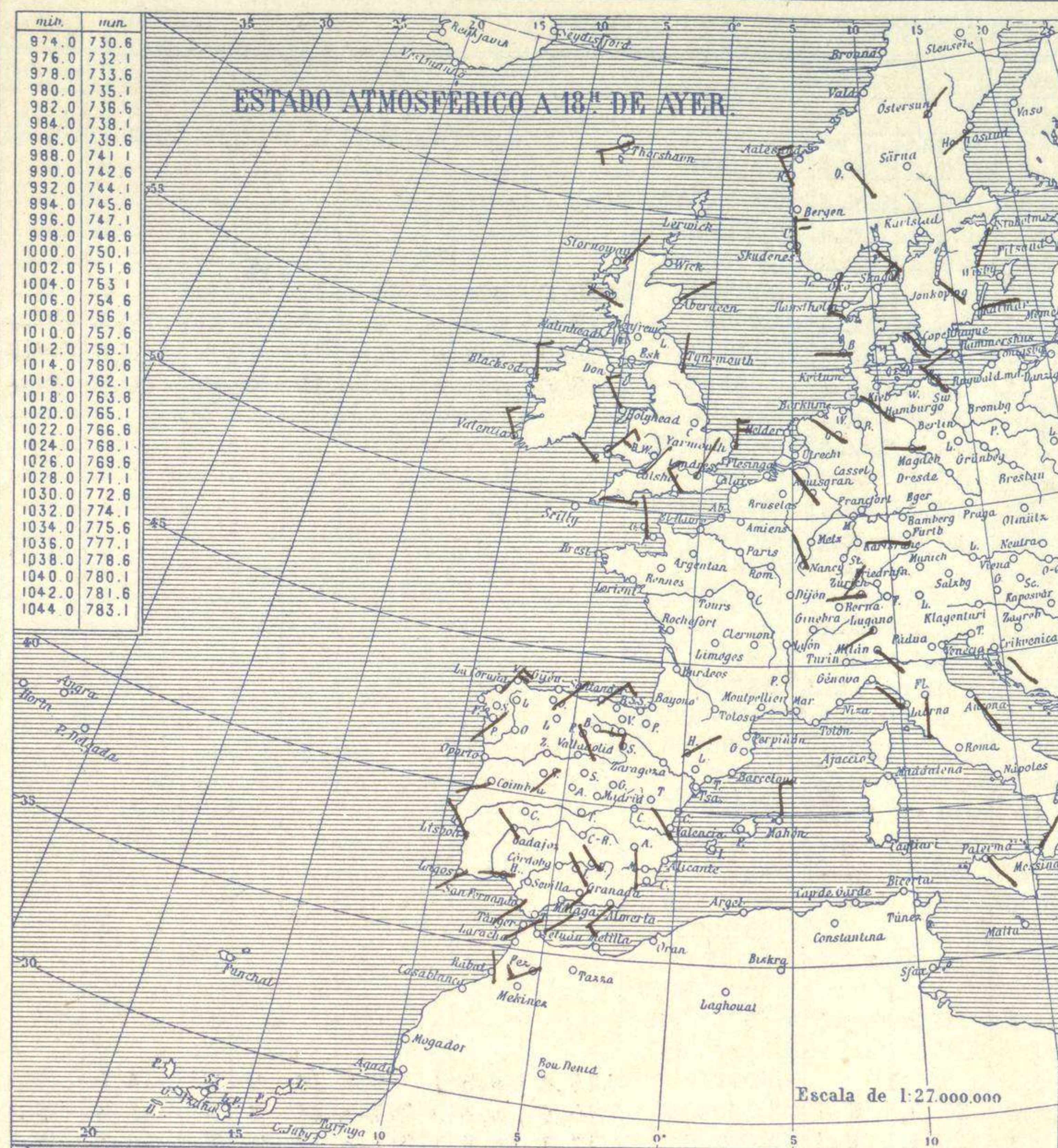


SERVICIO METEOROLÓGICO ESPAÑOL.

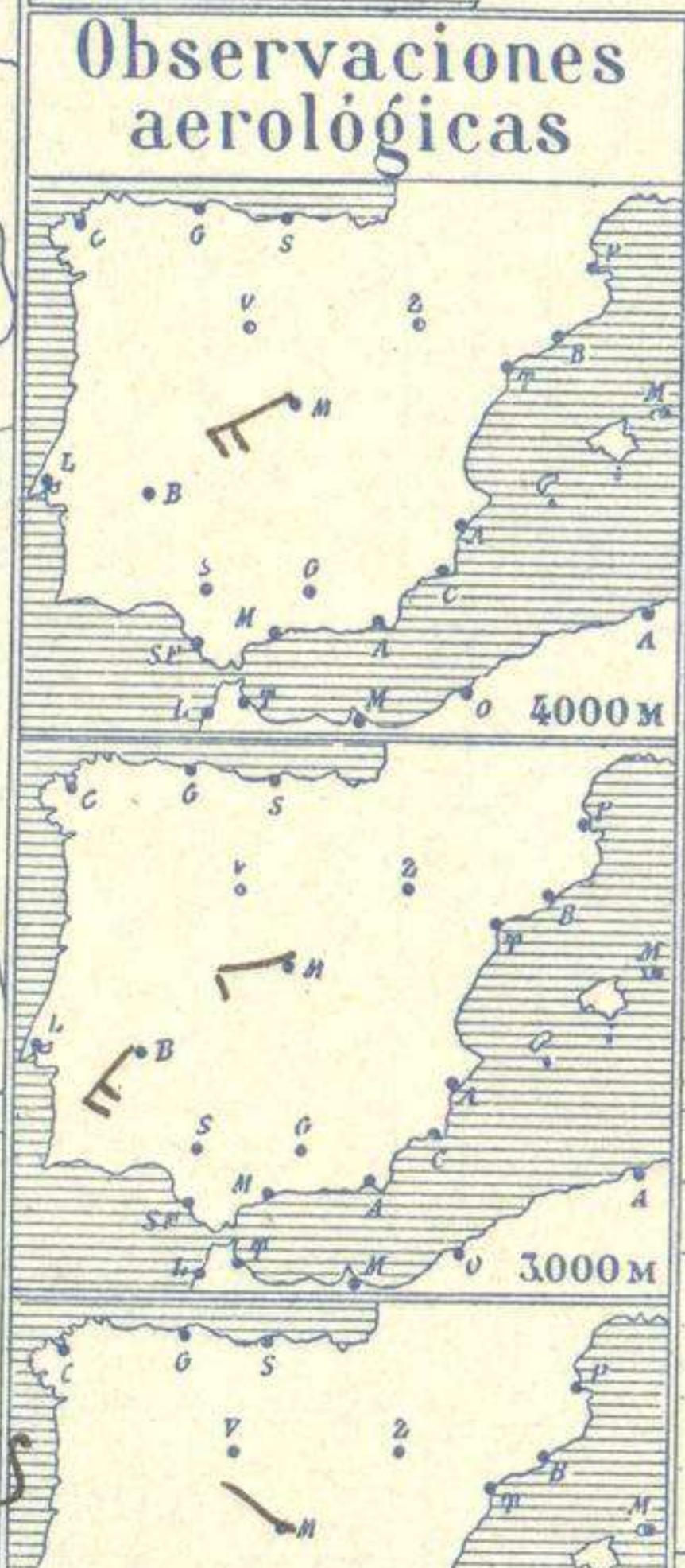
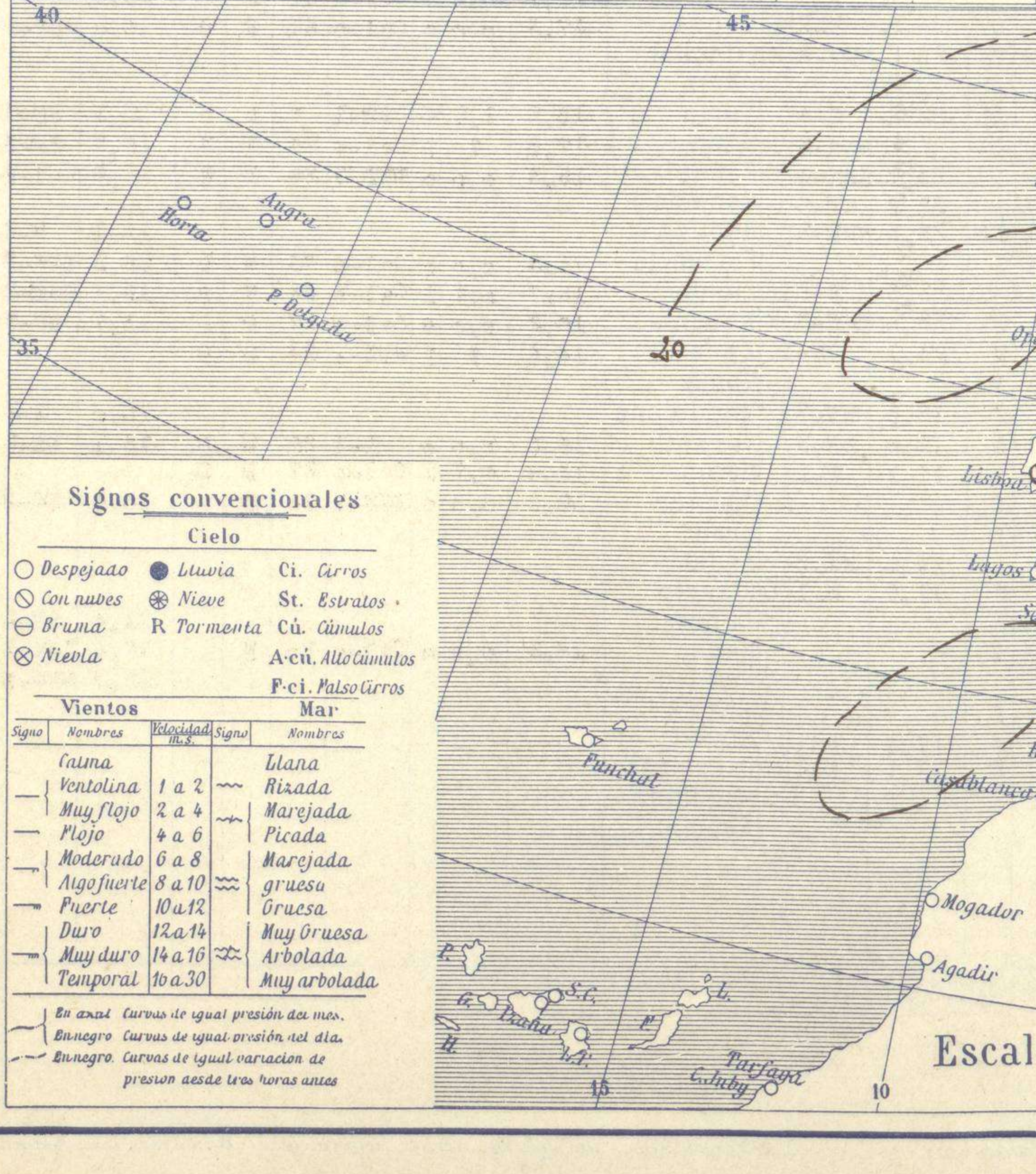
Boletín del *Sábado 16* de *Julio* de 1927

AÑO XXXV

Núm. 197

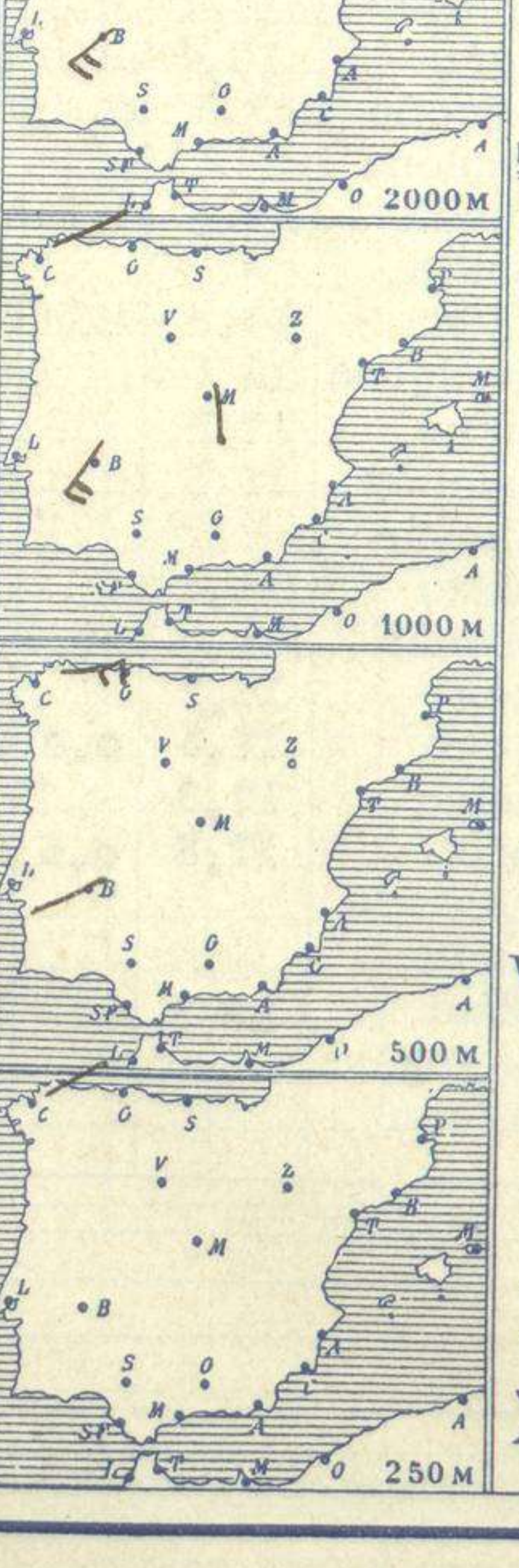


Estaciones	Temperaturas		Lluvia
	Máx.	Mínim.	
La Coruña	22	14	
Santiago	26	13	
Pontevedra	27	14	
Lugo			
Orense	30	14	
Gijón	?	?	
Oviedo	21	15	
Santander			
Bilbao	23	16	
San Sebastián	21	17	1
León			
Zamora	31	13	
Palencia	29	16	
Burgos	24	14	
Soria	26	13	
Valladolid	30	16	
Salamanca	30	13	
Ávila	26	15	
Segovia	26	15	
Madrid	27	17	0,1
Toledo	31	17	ip
Guadalajara	29	16	10
Cuenca	29	15	4
Ciudad-Real	33	19	
Albacete	31	18	
Cáceres	34	17	
Badajoz	32	15	
Vitoria	23	15	
Logroño	27	16	
Pamplona			
Huesca	31	16	3
Zaragoza			
Lérida			
Gerona	33	17	30
Barcelona	28	22	
Tarragona	25	19	
Tortosa			
Teruel	28	14	
Castellón	27	20	
Valencia	27	20	
Alicante	31	18	
Murcia	30	18	
Sevilla	31	15	
Córdoba	32	16	
Jaén	33	17	
Baeza	31	16	
Granada	32	16	
Huelva	26	16	
San Fernando	25	17	
Tarifa	?	19	
Algeciras			
Málaga	25	18	
Almería	28	20	
Palma	33	20	
Ibiza			
Mahón	27	20	
Las Palmas			
St. Cruz de T.			
Laguna			
Izania			
Tetuán	27	15	
Melilla	26	20	
Tánger			



Estado General

Las presiones altas residen hacia las Islas Británicas y las débiles se sitúan en la península Ibérica dando lugar a régimen tormentoso.



Signos convencionales

Cielo

- Despejado ● Lluvia
- ☁ Con nubes ☁ Nieve
- ☂ Bruma R Tormenta
- ☁ Niebla
- Ci. Cirros
- St. Estratos
- Cú. Cúmulos
- A. ci. Alto Cúmulos
- F. ci. P. alto Cirros

Vientos

Signo	Nombres	Velocidad Signo	Nombres
—	Calma	1 a 2	Ilana
—	Ventolina	2 a 4	Rizada
—	Muy flojo	4 a 6	Marejada
—	Plojo	6 a 8	Picada
—	Moderado	8 a 10	Marejada gruesa
—	Algo fuerte	10 a 12	Gruesa
—	Fuerte	12 a 14	Muy gruesa
—	Duro	14 a 16	Arbolada
—	Muy duro	16 a 30	Muy arbolada
—	Temporal		

Mar

En azul Curvas de igual presión del mar.
En negro Curvas de igual presión del día.
En negro Curvas de igual variación de presión desde tres horas antes.

OBSERVACIONES DE ESPAÑA

ESTACIONES	PRESIÓN MILIBARES		VIENTO	TEMPERATURA	LUBRIFICACIÓN	HUMEDAD	TIEMPO	NUBES	MAR	DIRECCIÓN Y FUERZA DEL VIENTO A										
	á O°	VARIACIÓN								C.	D. y F.	PRESENTE	PASADO	250	500	1000	2000	3000	4000	5000
	N. M. G. N.			C.																
	OBSERVACIONES Á 7 ^h										OBSERVACIONES Á 7 ^h									
La Coruña	16,3	0,2	4	Cal-o	16		D	B-st-cu, Ci-cu			NE-2									
Gijón	17,5	-0,4	5	ENE-3	18		N	St												
Santander																				
Valladolid	15,3	0,3	3	Cal-o	19		N	A-cu												
Zaragoza																				
Barcelona	15,5	-0,4	6	S-o	18		D	Fr-cu, A-cu												
Tortosa																				
Mahón	13,7	0,0	0	E-1	23		N	St, Ci-st												
Madrid	16,5	0,4	1	NE-1	19		D	A-cu					S-2	WNW-1	W-3	WSW-4	WSW-8			
Badajóz	18,1	1,2	4	W-1	16		D	B-st-cu, Ci-cu				WSW-2	SW-5	SW-4	SW-5					
Alicante	15,4	0,7	2	NNW-o	24		D													
Granada	17,5	0,4	1	Cal-o	20		D													
Sevilla	18,3	0,5	1	S-1	19		N	B-st-cu, Ci-st												
Almería	17,0	0,9	1	Cal-o	21		NB	St												
Málaga	16,9	0,4	4	Cal-o	20		D													
S. Fernando	19,1	0,0	0	S-2	20		N													
Melilla	17,7	0,8	4	NW-2	21		N	St												
Tetuán	17,1	0,1	4	W-4	19		D	Cu-nb												
S. C. de Tenerife	15,9	0,0	0	E-1	15		N													
Izania	16,5	0,0	0	SSE-1	22		D													
	OBSERVACIONES Á 18 ^h										OBSERVACIONES Á 18 ^h									
La Coruña	16,5	-0,9	5	NE-4	20		N	St-cu, A-cu												
Gijón	18,8	-1,6	5	NE-8	18		N	Fr-cu, A-cu												
Santander	19,5	-1,1	5	NE-3	19		N	Fr-cu, Ci-cu												
Valladolid	13,4	-1,1	5	Cal-o	24		N	A-st												
Zaragoza	13,9	-2,0	5	Cal-o	28		N	Cu, A-cu												
Barcelona	16,9	-0,9	8	S-1	25		N	Ci-cu												
Tortosa																				
Mahón	15,8	-0,8	5	N-3	24		D													
Madrid	12,2	-1,6	5	Cal-o	26		N	Ci-st												
Badajóz	13,5	-0,5	7	NW-4	28		N	Nb, Ci-st												
Alicante	14,6	-1,5	5	NE-2	26		D	Ci-st												
Granada	13,4	-1,5	8	SW-2	27		N	Cu, Ci-cu												
Sevilla																				
Almería	15,8	-0,4	5	SW-3	25		D	A-cu												
Málaga	16,3	-1,6	6	Cal-o	23		D	Ci-cu												
S. Fernando	17,5	-0,3	5	SW-2	24		N													
Melilla	16,4	0,9	?	N-1	23		D	St												
Tetuán	15,3	-0,9	7	NE-1	24		D	Cu-nb												
S. C. de Tenerife	18,0	-0,2	7	N-4	28		D	Cu-nb												
Izania	17,0	-1,3	5	NE-2	25		D													

NOTICIAS

Expresado en medias horas antes observación.
 * D Despejado ó semidespejado - N Nuboso ó cubierto - NB Niebla ó bruma - A Aguaceros - LL Lloviznas - LL Lluvias - G Granizo (sin truenos) - An Aguanieve - nv Nieve - T Tormenta.
 *** D Despejado ó semidespejado - N Nuboso - NC Cubierto constantemente - NB Niebla ó bruma - A Aguaceros - LL Lloviznas - nv Nieve ó aguanieve - G Granizo (sin truenos) - T Tormenta.
 ***** Sobre el nivel del mar.

100 85
100 10
100 18
100 81