

INSTITUTO GEOGRÁFICO Y CATASTRAL

BOLETÍN DEL SERVICIO METEOROLÓGICO

AÑO XXXV
Nim.º 188

1927

OBSERVACIONES DEL EXTRANJERO

Jueves 7 de JULIO

ESTACIONES	PRESIÓN MILIBARES			VIENTO	TEMPE- RATURA	TIEMPO	PRESIÓN MILIBARES			VIENTO	TEMPE- RATURA	TIEMPO	PRESIÓN MILIBARES			VIENTO
	á O. N.M.G.N.	VARIACIÓN	C. D. y F.				á O. N.M.G.N.	VARIACIÓN	C. D. y F.				á O. N.M.G.N.	VARIACIÓN	C. D. y F.	
OBSERVACIONES A 7 ^h																
OBSERVACIONES A 18 ^h																
ISLANDIA	Seydisfjord							10,6	Cal-o							
	Reykjavik							09,0	SE-4							
	Vestmannað							07,8	E-8							
	Thorshavn							14,3	Cal-o							
	Stensele	10,7	5	0,0	0	Cal-o	20	D	D	14,3	W-?					
	Ostersund	17,9	0,7	1	S-1	19	D	N	15,4	SW-1						
	Hernosánd	17,9	0,0	0	NE-2	24	N	N	16,6	N-1						
	Särna	15,9	0,0	0	NW-2	19	D	D	?	S-2						
	Karlstad	17,7	0,7	1	SE-1	21	D	N	17,1	S-1						
	SUECIA Y NORUEGA	Estocolmo														
Jönköping		17,0	0,0	0	NE-1	16	D	DB	15,5	SSE-3						
Wisby		17,3	0,0	0	NE-1	17	D	D	16,9	N-2						
Kalmar		17,0	0,0	0	NE-0	19	N	A								
Bronnö																
Vallersund																
Kinn																
Dombaas		17,9	0,0	0	Cal-o	17	D	D								
Utsire		15,7	0,0	0	NE-1	15	D	LL	14,2	SSE-2						
Fæerder		16,7	0,0	0	N-2	17	D	D	16,7	Cal-o						
DINAMARCA	Lister	14,2	0,0	0	ESE-4	20	N	N	16,4	S-3						
	Skagen	15,8	0,0	0	ESE-1	17	N	D	16,2	Cal-o						
	Hansholm	14,1	0,0	0	ESE-1	17	N	N	14,5	E-3						
	Blaavands	12,1	0,0	0	E-3	19	N	NB	15,3	NW-2						
	Copenhague	14,9	1,3	5	N-1	17	N	N	17,9	SSW-2						
	Hammershus	15,0	0,7	5	SE-3	16	N	N	16,6	SW-0						
	Lerwick															
	Stornoway	12,7	1,0	4	ESE-1	14	D	D	09,3	Cal-o						
	Wick								12,3	SSE-3						
	Aberdeen	14,0	0,0	0	NW-2	12	N	N	12,7	SE-2						
ISLAS BRITANICAS	Malin Head							04,0	SSE-7							
	Renfrew															
	Tynemouth	09,2	2,0	5	NW-2	12	LL	LL	10,7	ESE-4						
	Blacksod	07,2	1,0	1	SE-3	14	N	N	099,5	S-2						
	Donaghadee	09,6	1,0	1	NE-2	12	N	N	008,3	SSE-3						
	Holyhead	07,3	0,0	0	E-1	14	N	N	07,0	SSE-3						
	Cranwell								11,6	S-3						
	Yarmouth	00,1	3,5	5	W-4	15	LL	LL	12,6	SE-4						
	Valentia	04,9	1,5	1	ESE-2	14	N	D	099,5	S-4						
	Pembroque	05,2	0,0	0	SE-4	13	A	A	006,4	S-3						
EUROPA CENTRAL	Rosson-Wye	06,6	0,5	5	SE-1	16	N	N	09,3	S-3						
	Londres	07,7	0,0	0	W-2	13	N	LL	11,4	S-1						
	Scilly								06,1	S-5						
	Plymouth	05,4	0,0	0	S-3	14	N	A								
	Calshof	07,2	0,5	6	SSW-2	16	N	D	11,2	SE-3						
	Quernsey	06,9	0,0	0	S-3	14	N	D								
	Borkum	09,8	0,7	5	SE-1	18	N	N								
	Loningen	08,9	0,7	4	SSE-2	19	N	N	12,5	N-1						
	Hamburgo	10,7	0,0	0	ESE-2	21	NB	D	14,7	WNW-o						
	Swinemunde	13,7	0,0	0	SSE-1	21	N	N	14,7	N-1						
EUROPA CENTRAL	Danzig	16,3	0,0	0	N-2	20	N	N	16,7	NW-?						
	Memel	15,7	0,0	0	Cal-o	19	N	N								
	Aquisgran	09,5	0,7	2	WSW-5	16	N	LL								
	Magdeburgo	10,2	0,0	0	ESE-2	20	NB	NB	11,8	W-3						
	Berlin	11,7	0,0	0	E-1	22	N	N								
	Dresde	11,3	0,0	0	SSE-3	21	D	N	13,5	SE-1						
	Breslau	13,3	0,7	5	ESE-1	20	N	N	15,1	SSW-2						
	Francfort	10,6	0,7	4	SW-4	18	N	LL	22,2	NE-1						
	Carlsruha	11,9	0,7	1	SW-1	18	N	T								
	Munich	11,8	1,3	1	W-6	20	N	D	10,2	ESE-1						
EUROPA CENTRAL	Posen															
	Varsovia															
	Cracovia															
	Viena															
	Praga															
	Buda-Pest															
	RADIOGRAMAS TRANSMITIDOS DESDE BARCOS															

ADMINISTRADOR: Sr. Habilitado del Servicio Meteorológico. CORRESPONDENCIA: Sr. Jefe del Servicio Meteorológico. Apartado 285. MADRID.

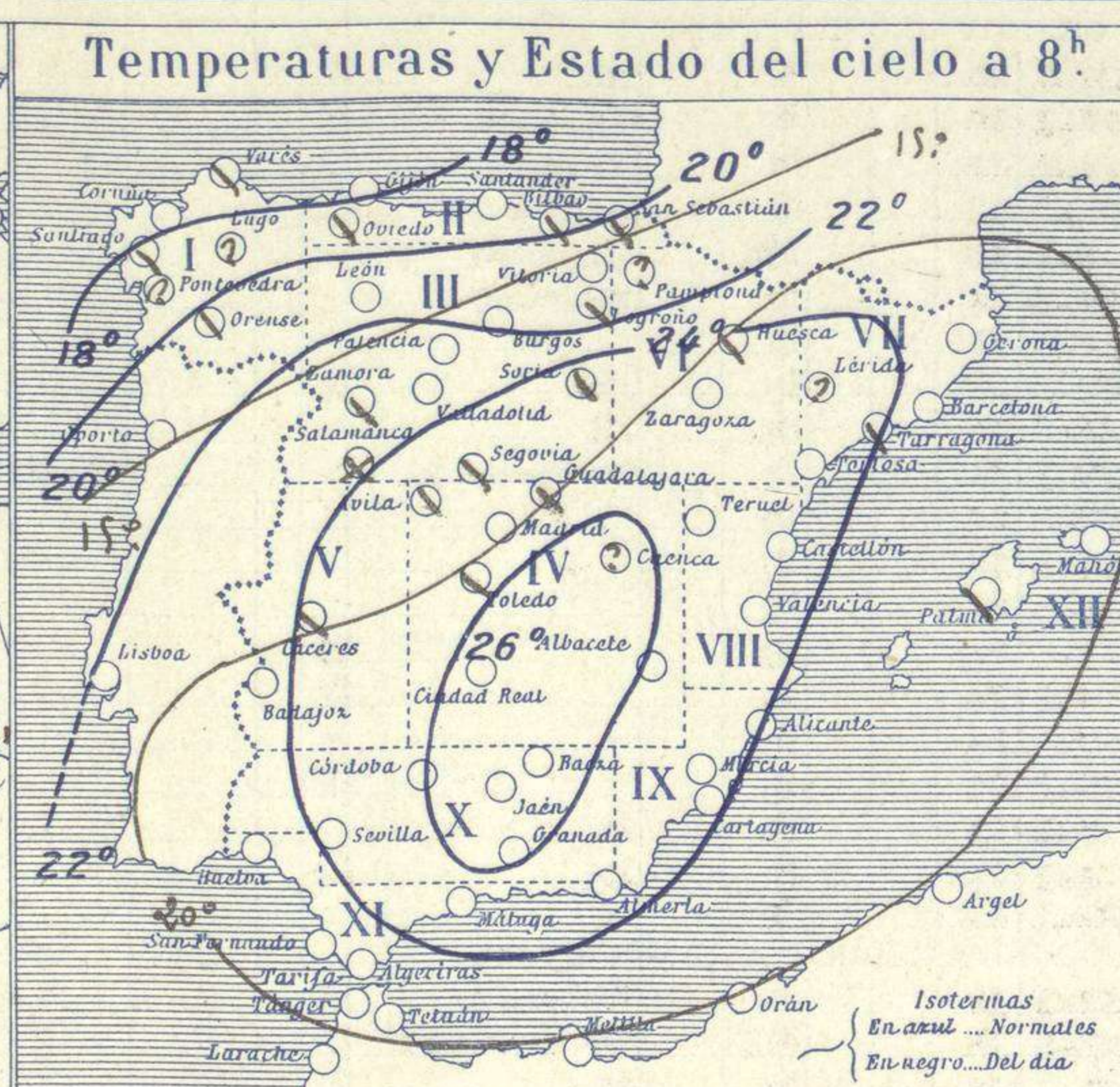
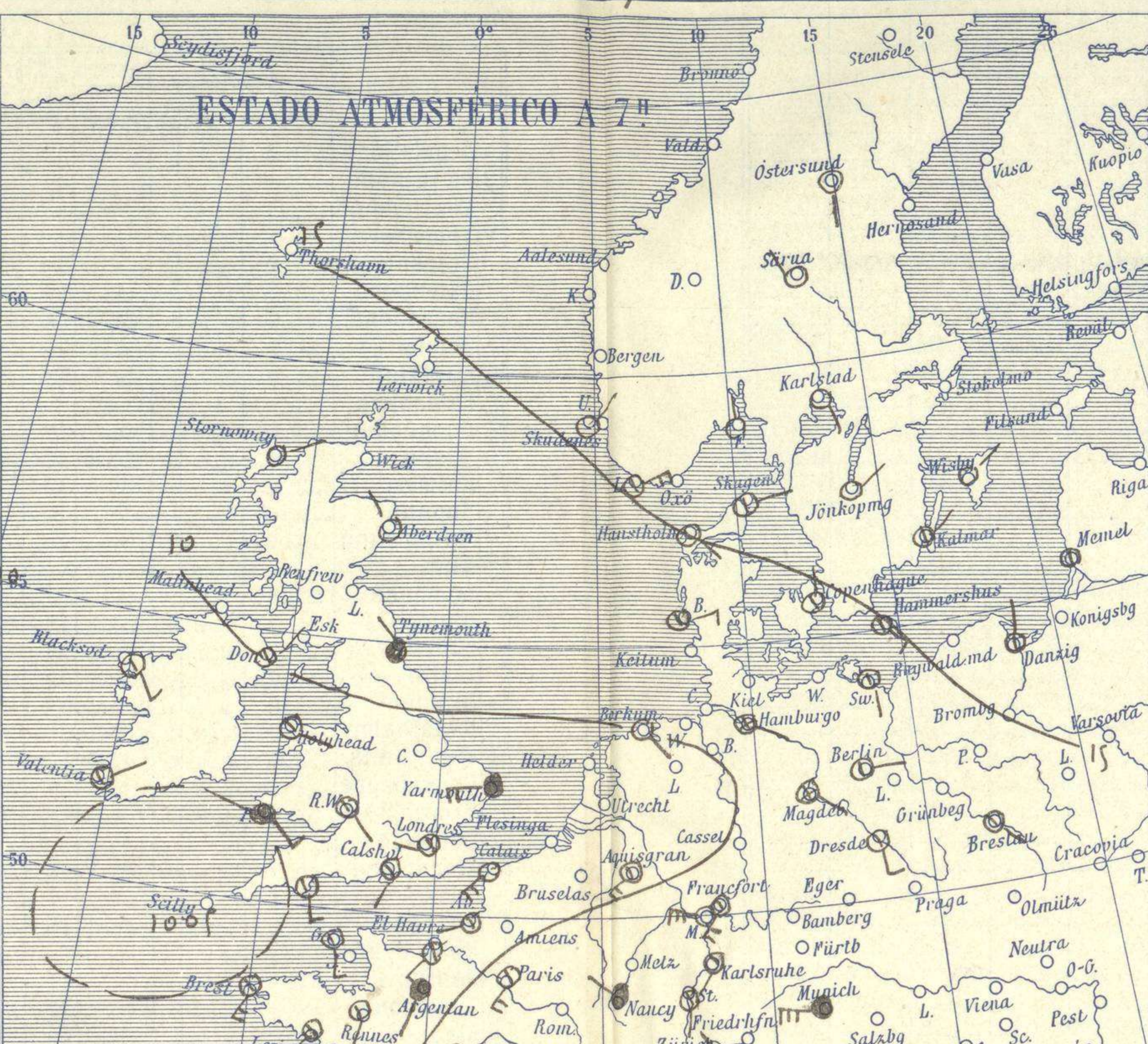
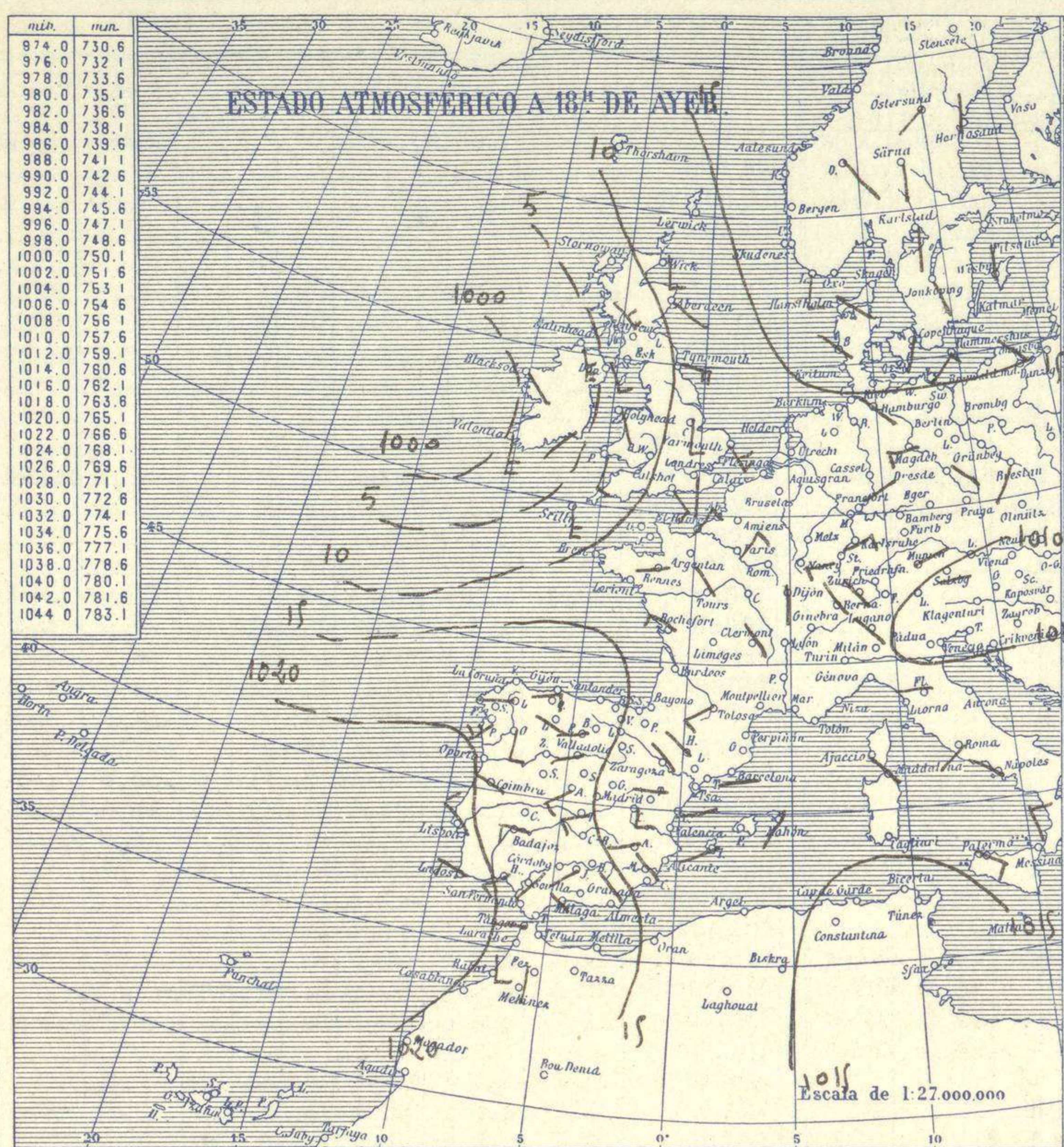


SERVICIO METEOROLÓGICO ESPAÑOL.

Boletín del *Jueves 7* de *Julio* de 1927

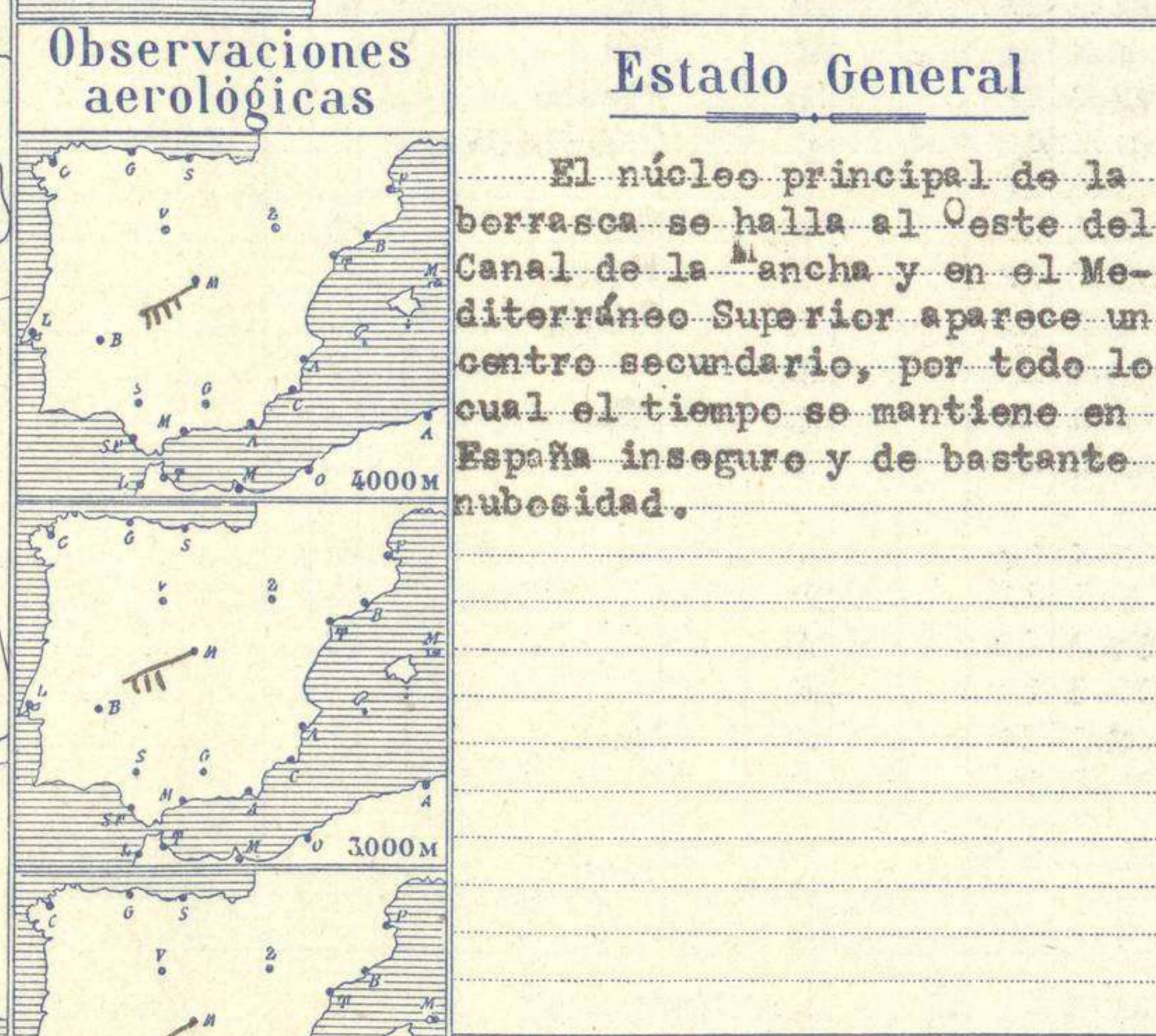
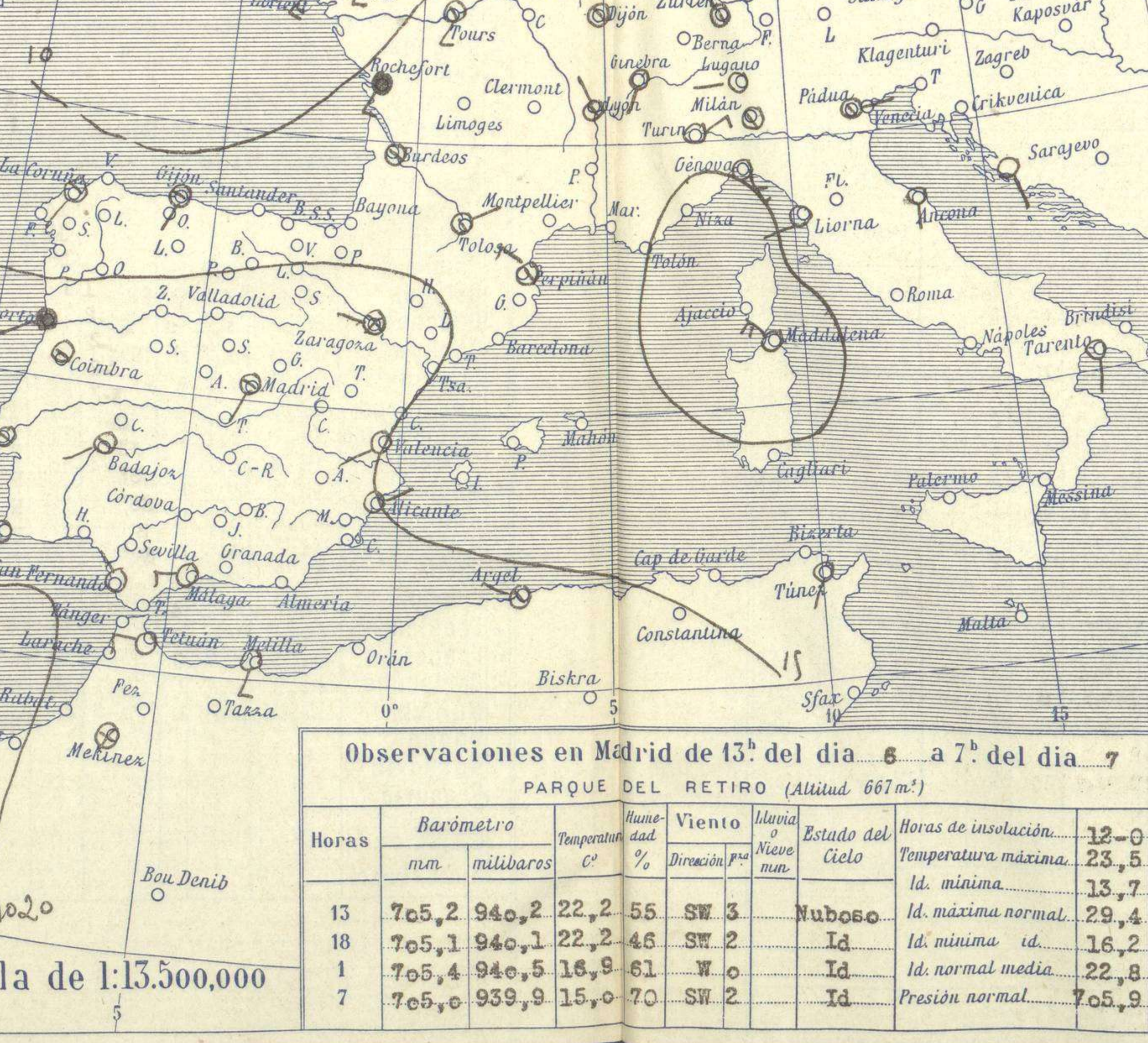
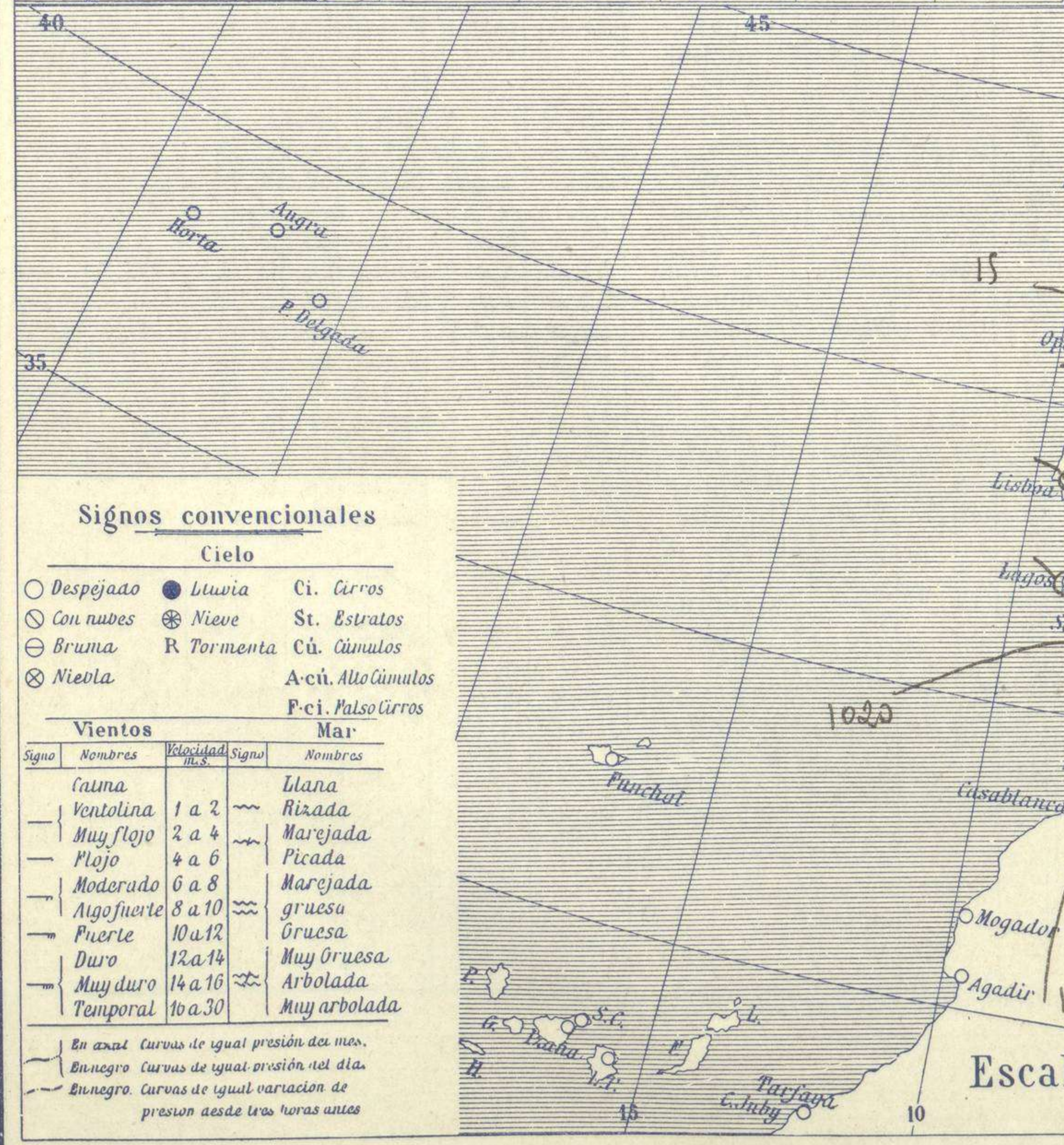
AÑO XXXV

Núm. 188



Temperaturas y Estado del cielo a 8h

Estaciones	Temperaturas		Lluvia
	Máx.	Mínim.	
La Coruña	23	14	5
Santiago	21	15	1
Pontevedra	21	15	1
Lugo	23	14	
Orense	23	14	
Gijón	20	13	3
Oviedo	19	12	4
Santander	24	14	10
Bilbao	22	12	8
San Sebastián	19	9	
León	27	10	
Zamora	20	11	1
Palencia	20	11	1
Burgos	19	10	1
Soria	23	10	10
Valladolid	22	10	1
Salamanca	26	7	
Ávila	20	9	3
Segovia	20	11	5
Madrid	24	14	
Toledo	25	15	2
Guadalajara	24	13	
Cuenca	25	12	
Ciudad-Real	26	14	
Albacete	25	13	
Caceres	26	14	
Badajoz	24	8	4
Vitoria	29	13	1
Logroño	31	16	
Pamplona	31	17	
Huesca	30	17	
Zaragoza	34	21	
Lerida	37	21	
Gerona	36	13	
Barcelona	31	20	
Tarragona	29	19	
Tortosa	34	21	
Teruel	28	16	
Castellon	28	16	
Valencia	27	13	
Alicante	28	15	
Murcia	25	16	
Sevilla	25	16	
Córdoba	27	13	
Jáen	25	18	
Baeza	25	16	10
Granada	25	18	
Huelva	29	20	
San Fernando	28	21	
Tarifa	29	22	
Algeciras	28	17	
Málaga	29	20	
Almería	27	18	
Palma	26	20	
Ibiza	27	18	
Mahón	26	20	
Las Palmas			
St Cruz de T.			
Laguna			
Itzana			
Tetuán			
Melilla			
Tánger			



Temperaturas extrema y Lluvia

Estaciones	Temperaturas		Lluvia
	Máx.	Mínim.	
La Coruña	23	14	5
Santiago	21	15	1
Pontevedra	21	15	1
Lugo	23	14	
Orense	23	14	
Gijón	20	13	3
Oviedo	19	12	4
Santander	24	14	10
Bilbao	22	12	8
San Sebastián	19	9	
León	27	10	
Zamora	20	11	1
Palencia	20	11	1
Burgos	19	10	1
Soria	23	10	10
Valladolid	22	10	1
Salamanca	26	7	
Ávila	20	9	3
Segovia	20	11	5
Madrid	24	14	
Toledo	25	15	2
Guadalajara	24	13	
Cuenca	25	12	
Ciudad-Real	26	14	
Albacete	25	13	
Caceres	26	14	
Badajoz	24	8	4
Vitoria	29	13	1
Logroño	31	16	
Pamplona	31	17	
Huesca	30	17	
Zaragoza	34	21	
Lerida	37	21	
Gerona	36	13	
Barcelona	31	20	
Tarragona	29	19	
Tortosa	34	21	
Teruel	28	16	
Castellon	28	16	
Valencia	27	13	
Alicante	28	15	
Murcia	25	16	
Sevilla	25	16	
Córdoba	27	13	
Jáen	25	18	
Baeza	25	16	10
Granada	25	18	
Huelva	29	20	
San Fernando	28	21	
Tarifa	29	22	
Algeciras	27	18	
Málaga	29	20	
Almería	27	18	
Palma	26	20	
Ibiza	27	18	
Mahón	26	20	
Las Palmas			
St Cruz de T.			
Laguna			
Itzana			
Tetuán			
Melilla			
Tánger			



Observaciones aerológicas

Estado General

El núcleo principal de la borrasca se halla al este del Canal de la Mancha y en el Mediterráneo Superior aparece un centro secundario, por todo lo cual el tiempo se mantiene en España inseguro y de bastante nubosidad.

Tiempo probable

I Vientos del Oeste y chubascos
 II
 III
 IV
 V
 VI
 VII Vientos de la región del Oeste y tiempo inseguro.
 VIII
 IX
 X
 XI
 XII

Observaciones en Madrid de 13h del día 6 a 7h del día 7

PARQUE DEL RETIRO (Altitud 667 m.)

Horas	Barómetro		Temperatura	Humedad	Viento	Nubosidad	Estado del Cielo	Horas de insolación	
	mm.	milibars						Temperatura máxima	Temperatura mínima
13	705,2	940,2	22,2	55	SW 3	Nuboso	Id. máxima normal	23,5	13,7
18	705,1	940,1	22,2	46	SW 2	Id.	Id. máxima normal	29,4	16,2
1	705,4	940,5	16,9	61	W 0	Id.	Id. normal media	22,8	
7	705,0	939,9	15,0	70	SW 2	Id.	Presión normal	705,9	

Signos convencionales

Cielo			
○	Despejado	●	Lluvia
☁	Con nubes	❄	Nieve
☁	Brisa	R	Tormenta
☁	Niebla	A-cú.	Alto Cúmulos
		F-ci.	Falso Cirros
			Mar

Vientos			
Signo	Nombres	Velocidad	Signo
—	Calma	1 a 2	—
—	Ventolina	2 a 4	—
—	Muy flojo	4 a 6	—
—	Flojo	6 a 8	—
—	Moderado	8 a 10	—
—	Alofuerte	10 a 12	—
—	Duro	12 a 14	—
—	Muy duro	14 a 16	—
—	Temporal	16 a 30	—

En azul Curvas de igual presión del día.
 En negro Curvas de igual presión del día.
 En negro Curvas de igual variación de presión desde tres horas antes.

OBSERVACIONES DE ESPAÑA

ESTACIONES	PRESIÓN MILIBARES			VIENTO	TEMPERATURA	HUMEDAD	TIEMPO	NUBES	MAR	DIRECCIÓN Y FUERZA DEL VIENTO Á							
	á O°	N. M. G. N.	VARIACIÓN							C.	D. y F.	COMIENZA LLUVIA	%	PRESENTE	PASADO	250	500
	N. M. G. N.																
OBSERVACIONES Á 7 ^h																	
La Coruña	14,2	-0,6	5	SW-2	25		N	Nb	2								
Gijón	14,8	-0,8	5	SW-1	16		N	Nb, A-cu	2								
Santander	14,1	0,7	6	Cal-e	15		N	Fr-cu	2								
Valladolid	17,4	0,0	0	SSW-2	12		N	A-st-cu									
Zaragoza	15,6	0,8	4	W-e	18		NB	St, A-cu									
Barcelona	?	0,0	0	NW-2	24		N	Nb, A-st									
Tortosa	15,8	0,0	0	SW-1	11		N										
Mahón	18,1	0,5	2	NNE-2	23		D	Ci	?								
Madrid	16,6	0,3	4	SW-2	15		N	Ci				WSW-4	WSW-6	WSW-6	WSW-9	WSW-9	
Badajóz	19,4	-0,1	7	WSW-1	16		N	E-st-cu, Ci				WSW-3	NNE-4				
Alicante	14,2	0,5	2	NW-2	26		D										
Granada	18,5	0,2	0	Cal-e	18		D										
Sevilla	18,9	0,1	1	Cal-e	20		D										
Almería	16,1	0,3	1	Cal-e	20		D										
Málaga	16,5	0,3	1	W-3	24		D										
S. Fernando	22,6	0,0	0	NW-1	20		D										
Melilla	11,1	-0,1	7	SW-2	22		D										
Tetuán	18,5	0,3	1	W-3	21		D	Cu									
S. C. de Tenerife	21,0	-0,3	6	S-1	26		D	Cu									
Izafuoca	15,3	0,3	4	WSW-1	23		D										
OBSERVACIONES Á 18 ^h de ayer.																	
La Coruña	18,3	0,0	0	SSW-3	18		N	St-cu, Ci	3								
Gijón	15,3	0,3	1	NNE-5	18		N	Fr-cu, Ci-st	2								
Santander	16,1	0,3	2	NW-1	18		N	Nb	2								
Valladolid	16,7	-0,3	8	W-4	20		D	Cu									
Zaragoza	11,4	0,5	4	NW-3	26		D	Fr-cu									
Barcelona	11,1	-0,7	7	SW-3	25		N	Cu-nb, Ci-cu									
Tortosa	11,7	0,0	0	S-3	26		N										
Mahón	11,8	-0,6	8	SW-2	26		NB	Ci	3								
Madrid	10,1	0,0	0	SW-2	22		N	Fr-cu									
Badajóz	18,3	-0,3	6	W-3	24		D	Cu-nb									
Alicante	11,9	-0,3	5	E-0	26		D										
Granada	17,5	-0,1	5	W-1	24		D	St-cu									
Sevilla	17,8	-0,3	5	SW-3	27		D										
Almería																	
Málaga	24,5	-0,5	5	N-4	30		D										
S. Fernando	20,9	-0,7	5	W-3	24		D										
Melilla	17,6	-1,5	5	WSW-3	25		D										
Tetuán	11,9	0,5	1	WSW-5	18		N										
S. C. de Tenerife	20,9	0,0	6	E-3	28		D	Cu									
Izafuoca	12,3	0,0	0	WSW-2	13		D										

ESTACIONES	PRESIÓN MILIBARES			VIENTO	TEMPERATURA	TIEMPO	PRESIÓN MILIBARES	VIENTO	ESTACIONES	PRESIÓN MILIBARES			VIENTO	TEMPERATURA	TIEMPO	PRESIÓN MILIBARES	VIENTO
	á O°	N. M. G. N.	VARIACIÓN							C.	D. y F.	á O°					
	N. M. G. N.																
OBSERVACIONES Á 8 ^h																	
Vares	10,1	-0,3	5	SW-5	13	N	10,1	SW-6	Cáceres	10,1	0,0	0	WSW-2	18	N	10,1	S-1
Finisterre	15,3	-0,3	5	NW-4	17	N	16,3	W-4	Vitoria	15,3	0,0	0	W-1	16	D	15,9	NE-2
Santiago	16,2	0,0	0	SW-3	17	N	17,3	W-2	Logroño	16,1	0,0	0	NW-0	16	N	14,1	W-4
Pontevedra							17,7	SW-4	Pamplona								
Lugo									Huesca	15,1	0,1	1	NW-1	18	N	13,4	NW-3
Orense	17,5	0,0	0	S-1	11	N	15,2	S-3	Lérida								
Oviedo	11,9	0,0	0	W-2	14	N	13,3	W-2	Gerona	13,8	0,0	0	SSW-1	23	D	09,1	SE-3
Bilbao	11,8	0,8	4	SE-2	17	N			Tarragona	14,1			E-1	23	N	11,0	E-0
San Sebastián	14,3	-0,3	8	S-1	17	N	16,1	NW-5	Teruel	15,4			Cal-e	15	D	12,1	W-2
León	17,0			SW-1	13	D	16,3	W-4	Castellón	15,4	1,6	2	NW-0	20	D	10,7	E-0
Zamora	16,1	0,0	0	W-2	15	N	15,5	W-2	Valencia								
Palencia	15,3	0,0	0	W-2	16	D	15,0	W-2	Murcia	14,2			NW-1	28	D	10,2	NW-2
Burgos									Córdoba	?						?	
Soria	13,4	0,0	0	WSW-3	22	N	13,5	WSW-5	Jaén	17,9			N-2	20	D	16,9	SW-3
Salamanca	16,2	0,2	4	NW-1	13	NB	15,1	WNW-2	Baeza	18,3	0,0	0	NW-1	16	D	15,8	SE-3
Avila	16,1			WNW-1	12	N	14,9	WSW-4	Huelva	19,8			N-3	20	D	18,6	W-5
Segovia	17,4	0,0	0	SW-1	12	N	16,5	W-3	Tarifa	17,6	0,0	0	NW-3	19	D	18,5	NW-5
Toledo	17,9	-0,1	8	W-3	17	N	14,7	W-3	Algeciras	17,3	0,2	1	W-1	23	D		
Guadalajara	14,8	0,0	0	SW-2	16	N	12,8	SW-4	Tánger								
Cuenca							10,3	S-3	Palma	13,1	0,4	4	NNE-0	23	N	12,6	W-2
Ciudad Real	17,7	0,7	2	W-7	18	D	17,1	W-7	Las Palmas								
Albacete	15,7	0,0	0	Cal-e	19	D	14,1	W-3	Laguna								

NOTICIAS

* Expresado en medias horas antes observación.
 .. D Despejado ó semidespejado - N Nuboso ó cubierto - NB Niebla ó brumas - A Aguaceros - II Lloviznas - LL Lluvias - G Granizo (sin truenos) - An Aguanieve - nv Nieve - T Tormenta.
 ... D Despejado ó semidespejado - N Nuboso - NC Cubierto constantemente - NB Niebla ó bruma - A Aguaceros - II Llovizna - nv Nieve ó aguanieve - G Granizo (sin truenos) - T Tormenta.
 Sobre el nivel del mar.