

INSTITUTO GEOGRÁFICO Y CATASTRAL

BOLETÍN DEL SERVICIO METEOROLÓGICO

AÑO XXXV  
Núm. 302

1927  
29 de Octubre

OBSERVACIONES DEL EXTRANJERO

ESTACIONES	PRESIÓN MILIBARES				VIENTO	TEMPE- RATURA	TIEMPO		PRESIÓN MILIBARES				VIENTO	ESTACIONES	PRESIÓN MILIBARES				VIENTO	TEMPE- RATURA	TIEMPO		PRESIÓN MILIBARES				VIENTO					
	á O° N.M.G.N.	VARIACIÓN	C	D. y F.			á O° N.M.G.N.	D. y F.	PRESENTE	PASADO	á O° N.M.G.N.	D. y F.			á O° N.M.G.N.	VARIACIÓN	C	D. y F.			á O° N.M.G.N.	VARIACIÓN	C	D. y F.	á O° N.M.G.N.	VARIACIÓN		C	D. y F.	á O° N.M.G.N.	VARIACIÓN	C
ISLANDIA	Seydisfjord	1009,3	0,7	1	NE-3	-2	N	A	1006,7	Cal-o				De Bild	1013,3	2,0	4	WSW-5	13	D	N	1012,7	SSW-4									
	Reykjavik	09,5	1,3	1	E-1	-6	D	D						Le Helder	08,5	0,0	0	WSW-8	13	N	A	08,9	SSW-7									
	Vestmannaö	08,3	0,7	1	E-4	2	nv	N	04,2	ESE-6				Flesinga	15,9	2,0	1	WSW-7	13	D	N	12,3	SSW-4									
	Thorshavn	997,5	2,7	1	N-4	4	N	N	991,1	Cal-o				Bruselas	18,2	2,0	1	SW-3	11	D	D											
	Stensele	1006,2	0,7	2	EVE-3	-6	N	N	1002,5	Cal-o				Zurich	26,2	0,7	1	W-2	8	N	D	23,3	NW-2									
	Ostersund	00,5	-1,3	5	NE-2	-2	N	nv	02,1	E-1				Berna	26,5	0,7	4	S-o	5	D	D	23,0	NW-o									
	Hernosánd	00,9	-1,3	5	SE-2	2	LI	LI	01,7	Cal-o				Ginebra	26,6	0,0	0	SSW-o	7	D	D	23,3	SW-o									
	Sárna	994,1	-2,7	5	Cal-o	-2	nv	NB	00,5	Cal-o				Lugano	24,5	0,0	0	N-o	7	N	N	24,9	N-o									
	Karlstad	90,9	-1,3	5	W-3	8	LI	LI	03,7	W-1				Calais	17,5	3,0	4	WSW-8	11	N		10,6	S-5									
	Estocolmo	98,9	-4,0	5	S-1	7	N	N						Abbeville	20,1	2,5	1	S-4	12	N		13,0	S-4									
SUECIA Y NORUEGA	Jönköping	93,5	-4,7	5	SSE-6	12	N	LI	07,4	SW-4				El Havre	21,4	2,5	4	WSW-4	12	N		12,9	S-6									
	Wisby	99,5	-5,4	5	SE-3	9	LI	LI	07,0	SW-1				Maguncia	20,5	1,0	4	NW-8	19	N		19,5	SW-3									
	Kalmar													Brest	20,1	0,5	4	S-2	15	D												
	Bronnö													Lorient	21,9	1,0	4	SE-1	12	D												
	Vallersund													Rennes	22,7	1,0	4	SSW-o	8	D												
	Kinn	85,1	-2,0	8	E-6	6	LI	LI	998,6	SSW-6				Argentan	22,7	1,5	4	SE-2	7	N		14,3	S-2									
	Dombaas	90,5	-3,5	8	Cal-o	0	nv	nv	99,3	Cal-o				Paris	23,1	2,5	4	W-4	10	D		16,9	SSW-5									
	Ufsire	81,7	-2,5	6	E-3	10	LI	LI	1001,8	S-4				Nancy	24,7	2,5	4	SSW-2	11	N		19,8	Cal-o									
	Fæerder	86,5	-5,0	5	S-5	11	LI	LI	02,9	SW-6				Estrasburgo	24,2	1,0	3	S-1	9	N		19,9	S-1									
	Lister	80,3	-6,0	5	S-5	10	LI	LI	03,5	SSW-3				Tours	24,1	1,5	4	WSW-2	11	NB		18,6	S-4									
DINAMARCA	Skagen	90,9	-2,7	5	SSW-5	12	LI	A	05,3	W-2				Dijon	24,9	1,5	4	SSW-1	8	N		20,6	SW-1									
	Hanstholm	85,7	-4,0	5	SW-6	10	LI	LI	05,4	SW-3				Rochefort	23,3	1,5	4	SSE-2	12	N												
	Blaavands	90,1	-6,0	5	SW-8	11	A	A	07,7	SSE-2				Clermont	25,5	1,0	4	Cal-o	10	D		19,0	Cal-o									
	Copenhague	1000,9	-4,0	5	SW-6	12	N	LI	11,8	SW-3				Lyon	26,5	1,0	3	Cal-o	7	N		21,9	SE-2									
	Hammershus	03,4	-3,3	5	S-6	10	N	N	11,1	W-4				Burdeos	23,1	0,5	2	ESE-2	12	NB		19,7	Cal-o									
	Lerwick													Bayona								19,1	S-2									
	Stornoway	996,6	2,5	1	N-o	7	N	N						Tolosa	24,2	0,5	3	SSE-3	14	N		22,2	?-?									
	Wick													Marignane								24,2	Cal-o									
	Aberdeen	91,3	8,0	1	NW-5	12	N	LI	84,6	SSE-4				Perpiñan	24,3	1,0	4	N-4	16	N		21,5	NE-2									
	Malin Head								76,7	SE-3				Ajaccio	24,2	0,5	4	Cal-o	12	D		26,2	Cal-o									
ISLAS BRITANICAS	Renfrew							85,9	SSE-5				Oporto	19,7	-0,5	7	E-2	15	D	D	20,6	S-1										
	Tynemouth	99,0	9,0	1	W-8	11	D	LI	92,4	SSE-3				Coimbra	20,1	-1,0	5	S-1	11	D	D	21,0	Cal-o									
	Blacksod												Lisboa	21,0	-0,5	5	NNE-1	14	D	N	21,4	WSW-1										
	Donaghadde	1007,5	6,0	1	WNW-4	11	N	A	82,2	S-8				Lagos	19,3	0,0	0	EVE-1	17	D	D	20,1	E-2									
	Holyhead								86,6	S-8				Funchal																		
	Cranwell	08,1	4,5	1	W-7	10	D	N						Horta																		
	Yarmouth	08,9	4,0	1	WSW-5	11	D	D	1004,9	S-5				Turin																		
	Valentia													Milan																		
	Pembroque								990,4	SW-9				Pádua	24,9	1,3	1	Cal-o	5	NB	NB											
	Ross-on-Wye								99,3	SW-7				Venecia																		
EUROPA CENTRAL	Londres	16,6	4,0	1	WSW-4	10	D	D	1006,2	SSW-5				Génova	24,5	0,0	0	Cal-o	13	N	D	24,5	Cal-o									
	Scilly													Florenca								23,0	Cal-o									
	Plymouth								04,9	SW-9				Liorna																		
	Calshot	18,1	3,5	1	WSW-3	11	N	N	06,3	SSW-7				Ancona																		
	Quernsey	20,1	1,5	2	WSW-3	12	N	D	10,6	SW-6				Zara																		
	Borkum	01,5	-5,4	5	SW-5	11	N	N	10,9	W-3				Roma	26,1	0,7	2	NNE-2	10	D	D	25,7	SW-2									
	Loningen	11,3	2,7	1	WSW-6	13	N	N	13,0	SSW-3				Magdalena	21,4	? ?	? ?	E-1	14	D	D	21,5	E-1									
	Hamburgo	07,4	0,7	4	WSW-8	13	N	N	13,3	SSW-3				Taranto																		
	Swinemunde	09,5	-2,0	5	SSW-4	12	N	D	15,5	SSW-2				Mesina	22,5	0,7	1	N-2	18	D	D	23,1	N-3									
	Danzig	08,6	-1,3	5	SSW-4	13	N	N	13,5	WSW-4				Tánger	21,9	0,5	4	Cal-o	19	D												
EUROPA OCCIDENTAL	Memel	07,3	-2,7	5	SSW-2	9	LI	LI	10,1	W-5				Oran	22,9	1,0	4	Cal-o	17	N		21,5	NE-2									
	Aquisgran	17,3	2,7	1	WSW-3	13	D	D	15,5	SW-5				Argel	21,8	-0,5	5	Cal-o	20	N		20,5	Cal-o									
	Magdeburgo	12,1	0,0	0	SSW-1	14	N	N	16,1	SSW-2				Bizerta																		
	Berlin	11,5	-1,3	6	WSW-3	12	N	D	15,8	SSW-1				Túnez								23,0	ESE-2									
	Dresde	15,8	0,0	0	SSW-3	14	D	D	18,2	SSW-3				Rabat	18,0	0,0	0	Cal-o	16	NB												
	Breslau	16,9	0,0	0	SSW-2	13	D	D	18,7	SSW-1				Fez	19,3	0,0	0	E-1	15	D		17,3	Cal-o									

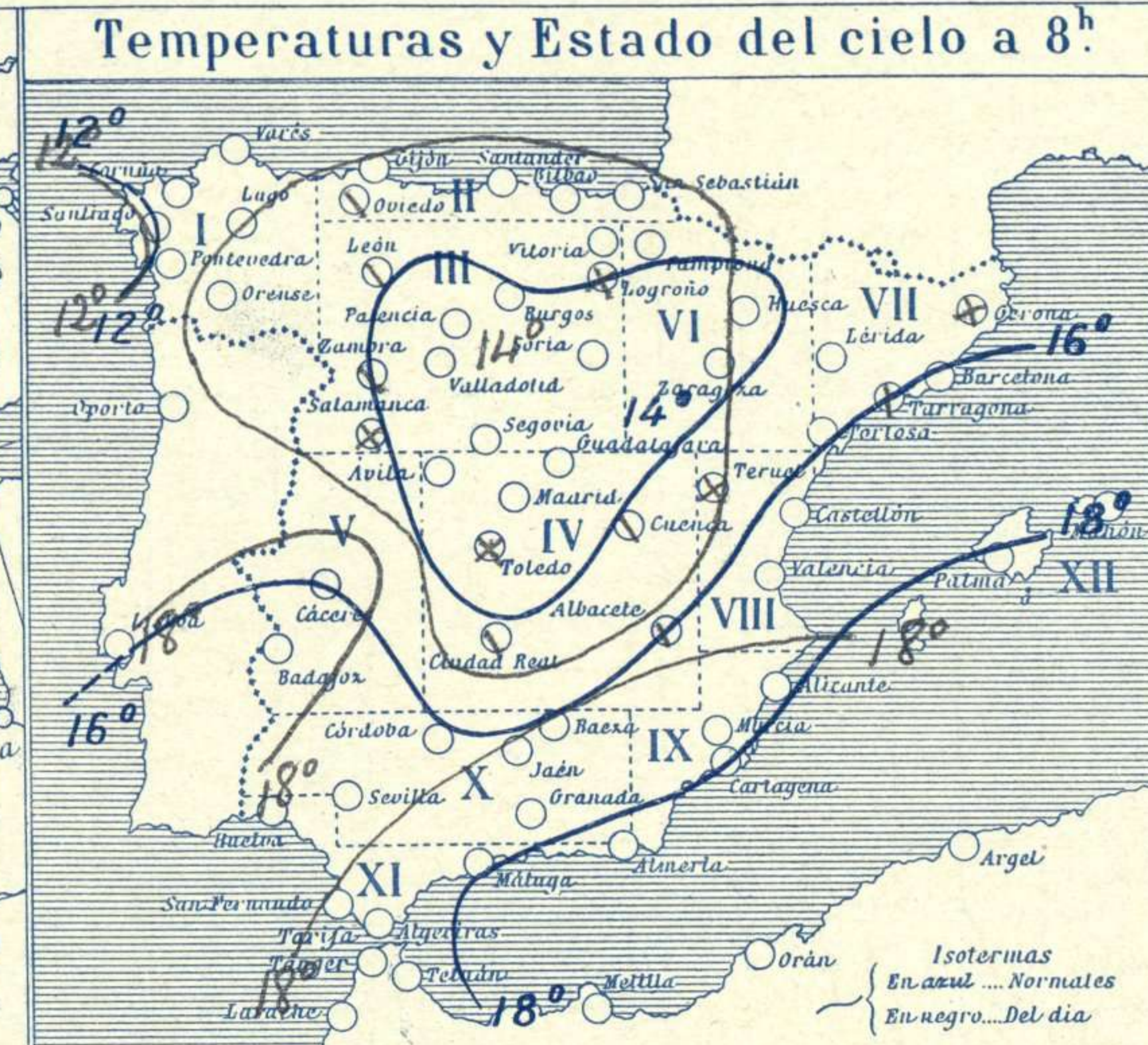
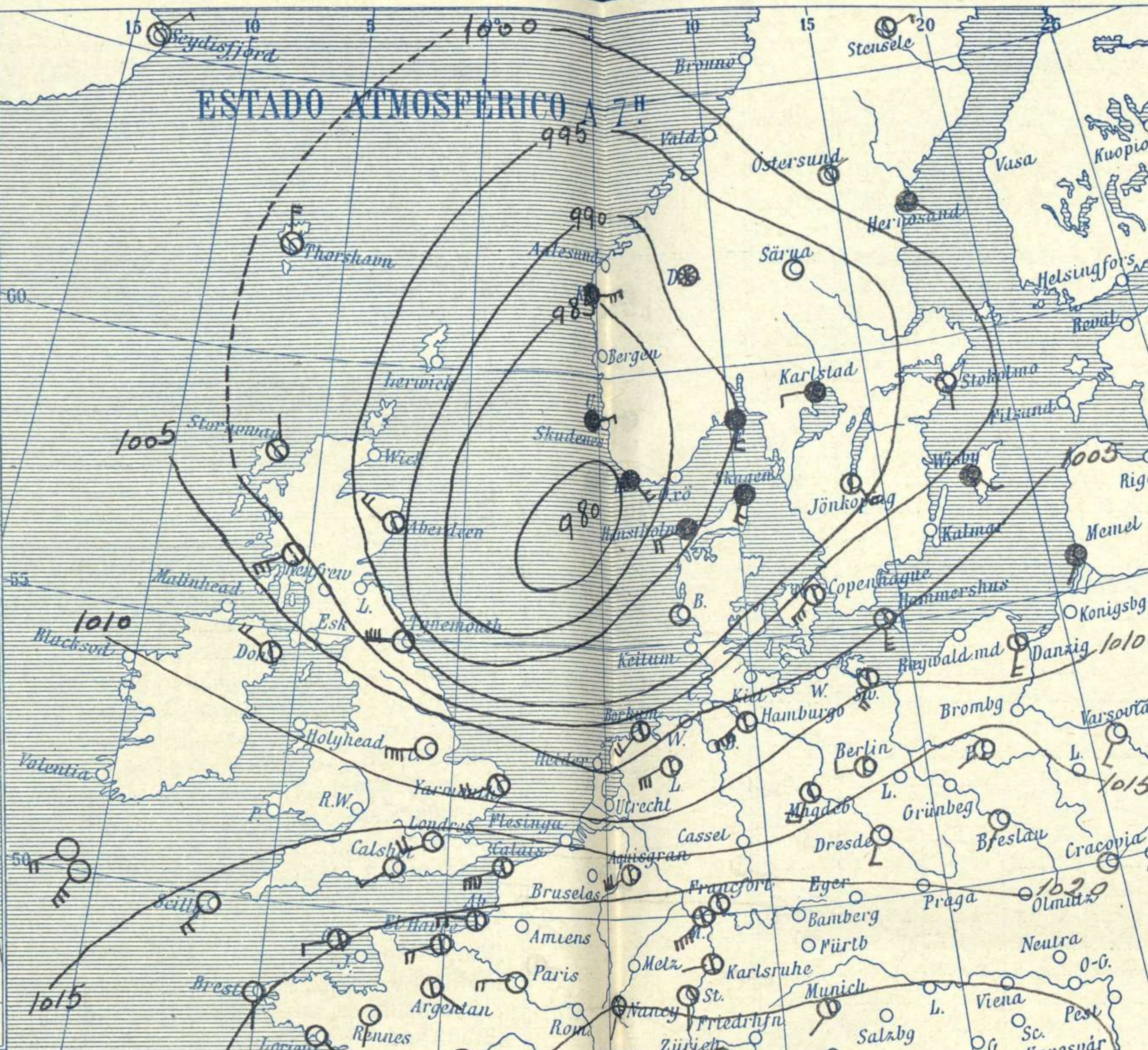
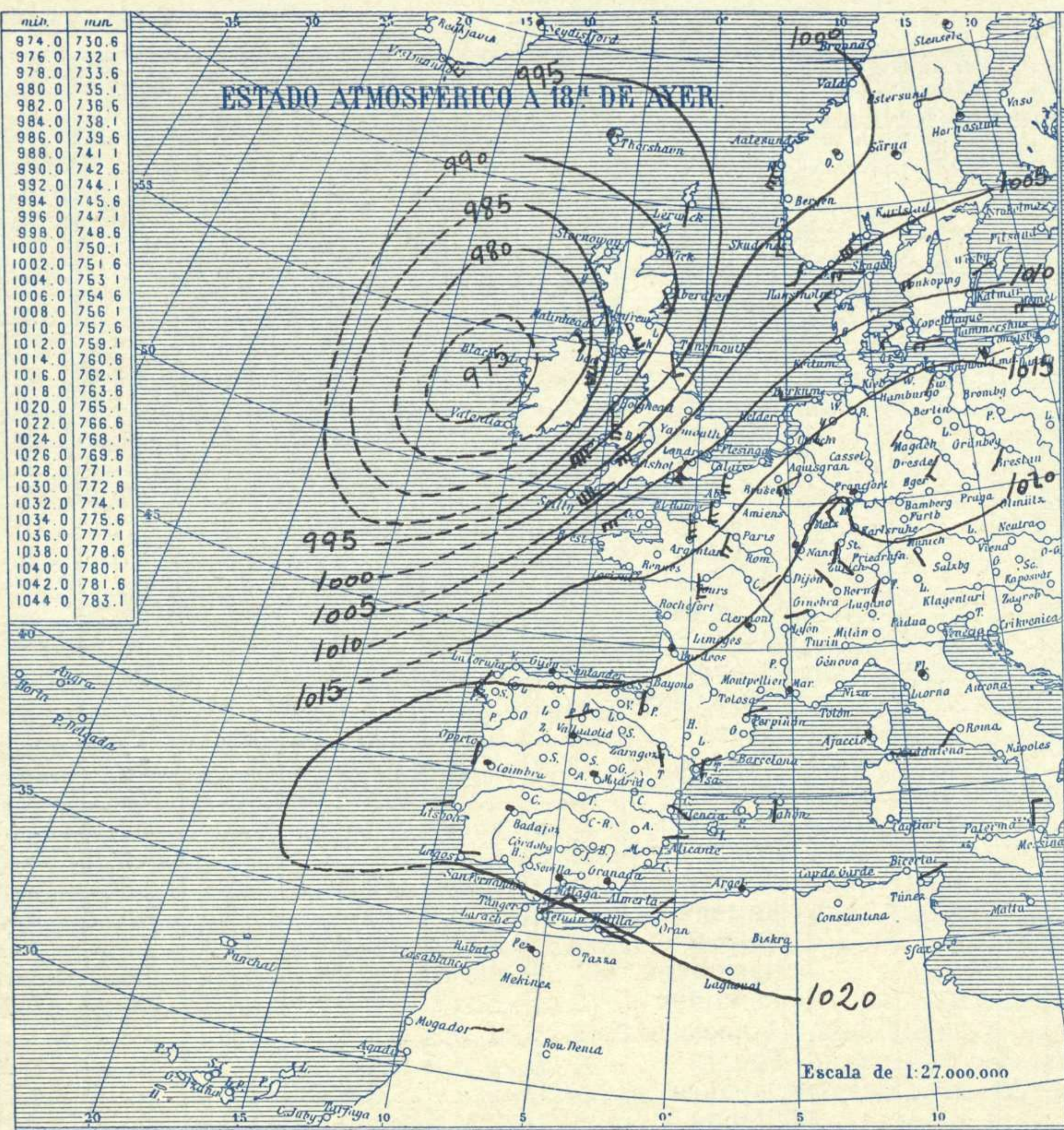


# SERVICIO METEOROLÓGICO ESPAÑOL.

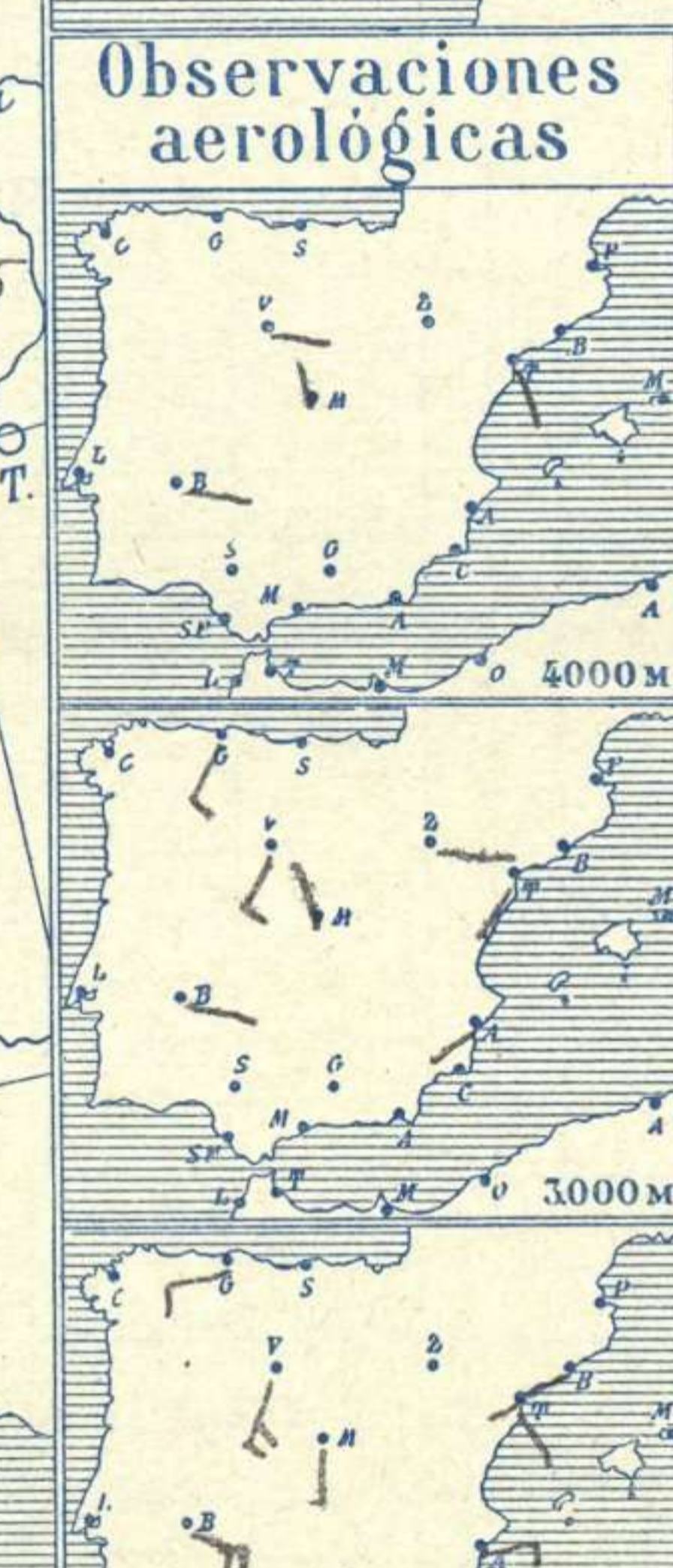
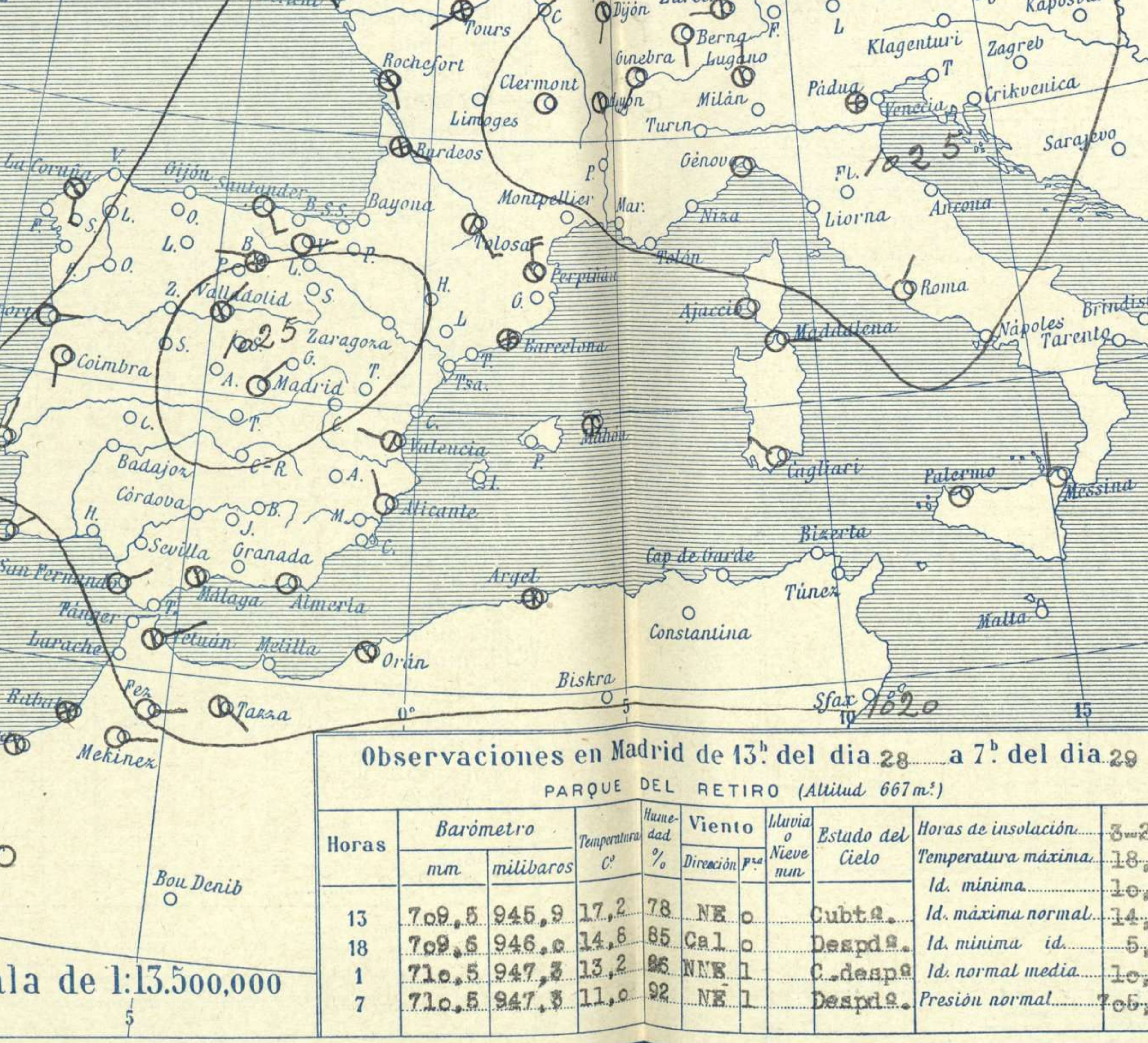
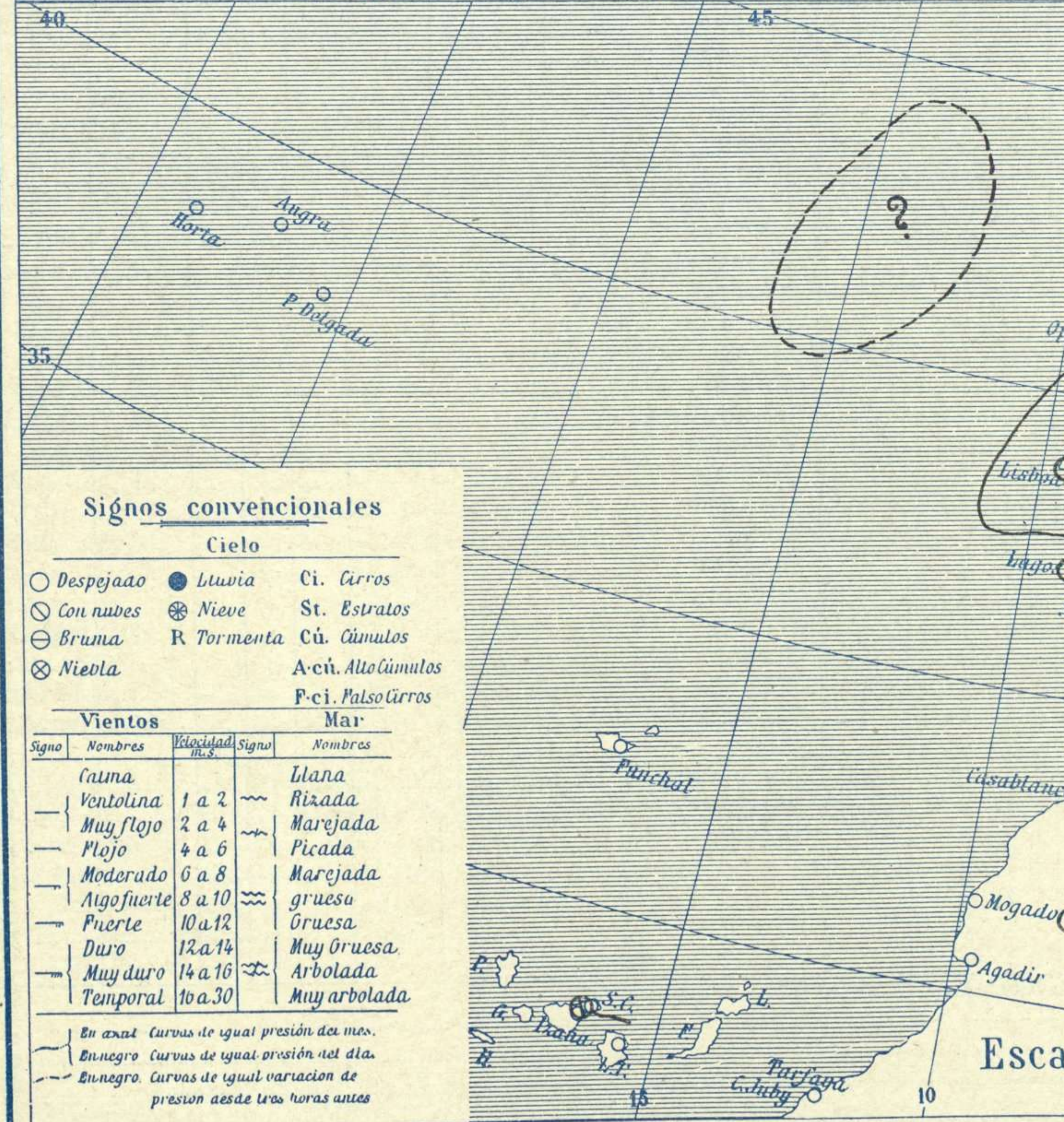
Boletín del Sábado 29 de Octubre de 1927

AÑO XXXV

Núm. 302

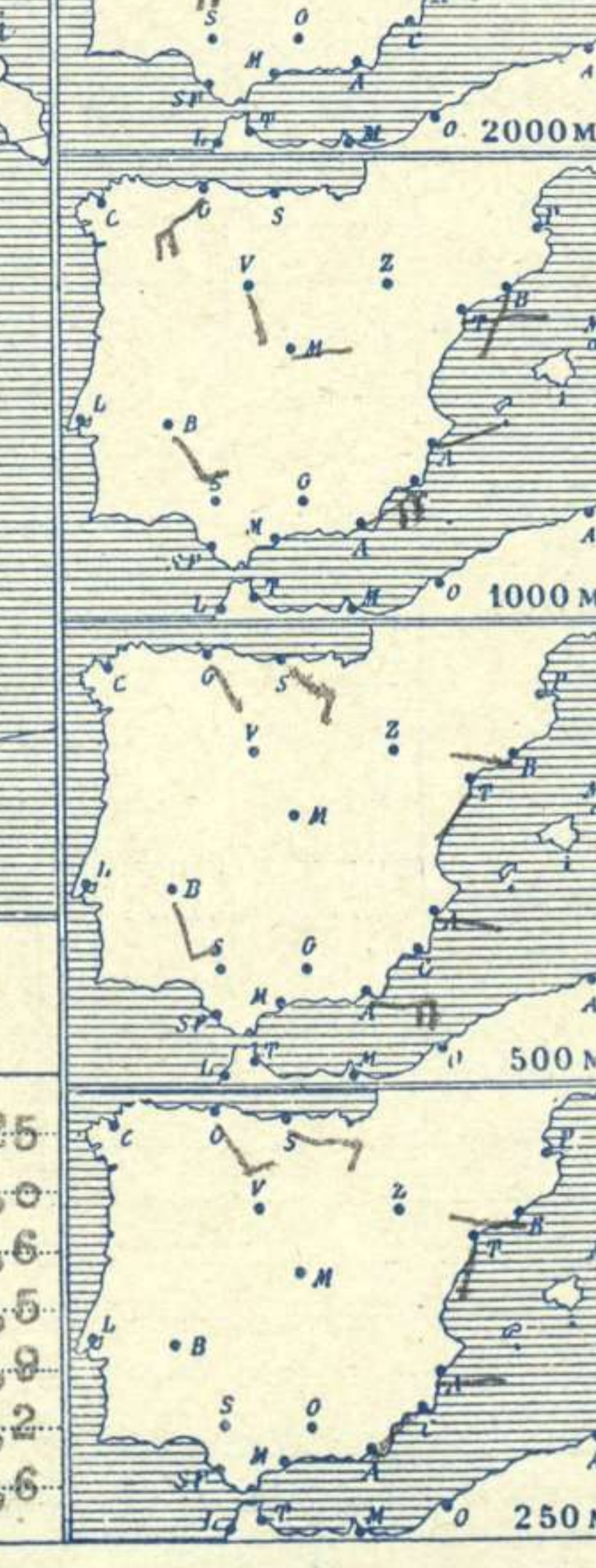


Estaciones	Temperaturas		Lluvia
	Máx.	Mínim.	
La Coruña	19	15	?
Santiago	20	12	
Pontevedra			
Lugo			
Orense	22	6	
Gijón	21	12	
Oviedo	25	10	
Santander	24	19	
Bilbao	21	13	
San Sebastian	25	12	
León	17	4	
Zamora	21	6	
Palencia	20	5	
Burgos	17	6	
Soria	18	5	
Valladolid	23	5	
Salamanca	21	5	
Ávila	17	6	
Segovia	20	8	
Madrid	18	11	
Toledo	23	9	
Guadalajara	20	9	
Cuenca	18	6	
Ciudad-Real	23	9	
Albacete	21	10	
Cáceres	24	14	
Badajoz	25	13	
Vitoria			
Logroño	18	5	
Pamplona	21	8	
Huesca	20	10	
Zaragoza			
Lérida			
Oerona	22	10	
Barcelona	22	15	
Tarragona	21	16	
Tortosa	22	12	
Teruel	20	8	
Castellón	22	15	
Valencia	21	16	
Alicante	23	15	
Murcia	21	16	?
Sevilla			
Córdoba	25	14	
Jaén	22	14	
Baeza	21	13	
Granada	22	12	
Huelva	26	15	
San Fernando	26	17	
Tarifa	21	18	
Algeciras	20	19	0,3
Málaga	22	16	
Almería	25	15	
Palma	24	13	
Ibiza			
Mahón	21	15	
Las Palmas			
S.º Cruz de T.	25	19	
Laguna			
Izaña			
Tetuán	21	16	
Melilla	21	19	1p
Tánger			



**Estado General**

En el Mar del Norte se halla el centro principal borrascoso produciendo mal tiempo en las Islas Británicas, Países Bajos y Península Escandinava. Por el centro y sur de Europa el tiempo se mantiene bueno.



**Tiempo probable**

I } Vientos flojos y moderados del Sur y lloviznas.

II } Vientos flojos de dirección variable y buen tiempo poco estable.

Observaciones en Madrid de 13<sup>h</sup> del día 28 a 7<sup>h</sup> del día 29

PARQUE DEL RETIRO (Altitud 667 m.)

Horas	Barómetro		Temperatura	Humedad	Viento	Nieve	Estado del Cielo	Horas de insolación
	mm	milibars						
13	709,5	945,9	17,2	78	NE 0		Cubta.	3-25
18	709,5	946,0	14,8	65	Cal 0		Despd.	10-6
1	710,5	947,3	13,2	86	NNE 1		C. desp.	14-5
7	710,5	947,3	11,0	92	NE 1		Despd.	10-2
							Presión normal	10-6

**Signos convencionales**

Cielo		Mar	
○ Despejado	● Lluvia	Ci. Cirros	
☁ Con nubes	⊙ Nieve	St. Estratos	
☂ Bruma	R Tormenta	Cú. Cúmulos	
☁ Niebla		Acú. Alto Cúmulos	
		P-ci. Pulo Cirros	

Vientos		Mar	
Signo	Nombres	Signo	Nombres
—	Calma	—	Blana
—	Ventolina	—	Rizada
—	Muy flojo	—	Marejada
—	Flojo	—	Picada
—	Moderado	—	Marejada
—	Algo fuerte	—	gruesa
—	Fuerte	—	Gruesa
—	Duro	—	Muy gruesa
—	Muy duro	—	Arbolada
—	Temporal	—	Muy arbolada

En azul Curvas de igual presión del día.  
 En negro Curvas de igual presión del día.  
 En negro Curvas de igual variación de presión desde tres horas antes.

