



INSTITUTO GEOGRÁFICO

BOLETÍN DEL SERVICIO METEOROLÓGICO

1925

AÑO XXXIII  
Núm. 192.

OBSERVACIONES DEL EXTRANJERO

11. de Julio

ESTACIONES	PRESIÓN MILIBARES			VIENTO	TEMPERATURA	TIEMPO		PRESIÓN MILIBARES			VIENTO	ESTACIONES	PRESIÓN MILIBARES			VIENTO	TEMPERATURA	TIEMPO		PRESIÓN MILIBARES			VIENTO	
	á O°	VARIACIÓN	C			D y F.	PRESENT	PASADO	á O°	N.M.G.N.			D. y F.	á O°	N.M.G.N.			D. y F.	PRESENT	PASADO	á O°	N.M.G.N.		D. y F.
EUROPA SEPTENTRIONAL	Bronnó	1008,7	2,0	1	NW-4	10	11	LL	1003,7		NW-3	Calais	1023,9	1,1	3	NNE-2	14	N		1020,6		WSW-4		
	Stensbnd	04,7	1,3	1	E-1	12	LL		00,3		SE-4	Maguncia	18,7	0,8	4	N-0	16	N		19,9		al-0		
	Estocolmo	10,9	1,3	1	SSW-2	16	N	N	06,3		Cal-0	Abbeville	24,1	0,7	1	Cal-0	16	N		24,4		NNW-1		
	Karlstad	10,7	1,3	1	NNW-1	13	D	N	06,3		SSW-1	El Havre	25,0	1,2	1	NNE-4	15	N		22,2		Cal-0		
	Wisby	12,2	0,0	0	SSW-2	14	N	A	09,9		WSW-3	Paris	24,1	0,9	1	NW-1	17	N		22,2		WSW-1		
	Utsire	15,7	2,0	1	NW-3	12	A	A	10,3		NNE-1	Estrasburgo	22,9	0,7	4	SSW-0	12	N		20,3		al-0		
	Lister	13,1	2,5	1	NW-5	13	N	D	08,9		WNW-4	Argentan	24,7	0,9	1	NNW-1	16	N		22,1		SW-1		
	Skagen	09,8	1,3	4	NNW-2	16	D	D				Romilly												
	Hanstholm	10,6	1,3	1	NW-3	13	D	N				Brest	26,7	0,7	1	N-5	16	N		25,3		N-3		
	OSLERSBODEN	06,7	1,3	1	NW-3	9	N	LL	03,7		NW-4	Nancy								21,8		WNW-9		
ISLANDIA	SIENA	08,7	1,3	1	NW-8	8	N	N				Lorient							16,7		NW-5			
	Westmannö	02,2	-1,3	5	S-6	11	11	LL				Rennes	25,9	1,1	1	NW-1	16	D		22,2		NNW-2		
	Seydisfjord	02,6	-1,3	5	Cal-0	10	N	N				Dijón							21,0		NNW-1			
	Reykjavik											Tours	24,5	0,7	4	NW-2	17	N		23,7		W-2		
	Thorshavn	13,8	0,7	1	W-2	12	11	LL				Rocheport												
	Lerwick	16,7	1,0	1	W-1	12	N	N				Clermont-Fd.	24,1	0,1	6	Cal-0	14	N		22,2		N-1		
	Stornoway	20,6	1,5	1	W-3	14	N	A	17,2		NW-3	Lyon	22,7	0,4	4	NNW-2	10	?		21,0		NNW-3		
	Aberdeen	20,6	1,0	4	Cal-0	16	N	N	16,7		NW-4	Burdeos	23,8	0,1	7	Cal-0	17	N		25,3		NW-2		
	Malin Head	25,5	1,0	1	W-4	13	11	NB	22,2		W-4	Niza												
	Renfrew	24,4	2,0	1	WSW-1	14	N	N				Marignane								21,9		NNW-7		
ISLAS BRITÁNICAS	Tynemouth	22,2	0,5	1	W-2	16	N	D	13,2		W-3	Tolosa	24,2	0,0	0	W-1	16	T		24,3		W-3		
	Blacksod-Point	27,1	0,0	0	Cal-0	14	N	N	24,8		Cal-0	Bayona	25,1			N-3	17	A		22,1		NW-3		
	Holyhead	26,4	0,5	1	NW-4	15	N	N	23,0		NNW-3	Tolón												
	Cranwell	24,4	1,5	1	WNW-2	?	N	D				Perpiñán	21,7	0,5	8	NNW-1	19	N		21,0		NNW-6		
	Yarmouth	22,6	1,0	1	NW-3	14	D	D	18,6		N-2	Ajaccio	14,5	0,5	1	Cal-0	20	D		24,6		NW-2		
	Valentia	29,9	0,0	0	Cal-0	13	NB	NB	28,4		WNW-3	Oporto	19,3	0,0	0	E-3	23	D		21,0		NW-2		
	Pembroque	26,5	1,0	1	NE-3	15	N	N	22,7		NW-1	Coimbra	18,9	0,7	6	ENE-2	21	D	D					
	Ross-on-Wye	25,8	1,0	4	W-1	16	N	N	21,4		W-3	Lisboa	17,7	0,0	0	NNE-4	22	D	D	17,5		NNW-4		
	Londres	25,3	1,5	4	NNW-3	14	D	D	19,7		WSW-2	Lagos	19,0			E-2	24	D	D	21,7		S-2		
	Scilly	28,0	0,5	1	N-2	16	D	D	25,5		NW-4	Funchal												
ALEMANIA Y AUSTRIA	Calshot	28,9	1,0	1	NNW-3	14	N	D	21,0		SSW-3	Horta	26,7	0,5	6	N-1	20	N						
	Jersey	26,2	0,0	0	N-6	16	N	N	23,8		NW-2	Angra												
	Borkum	19,4	1,3	1	NW-5	15	N	N				Punta Delgada												
	LOWINGEN	19,3	2,0	4	NW-1	14	D	LL				Pádua	16,2	0,0	0	NNW-2	18	N	LL					
	Hamburgo	18,6	1,3	4	WNW-3	14	N	LL	15,9		SW-4	Génova				NE-4	19	D	N					
	Swinemunde	11,1	0,0	0	W-1	14	N	LL				Florenzia	13,7	0,7	1	NE-1	19	N	LL					
	Memel	16,3	0,0	0	SSW-4	17	D	D	16,2		W-4	Ancona												
	Aquisgrán	22,5	0,7	1	NNW-2	14	N	LL				Liorna												
	Magdeburgo	17,5	0,7	1	WNW-4	15	N	A				Magdalena	15,4	0,7	1	NE-1	21	D	N					
	Berlin								18,6		WNW-2	Roma												
POLONIA	Dresde	18,7	0,0	0	WSW-3	13	N	LL				Tarento	12,6	3,3	1	E-2	23	N	LL					
	Breslau	18,2	0,7	5	S-2	16	D	N	19,8		Cal-0	Mesina												
	Francfort	21,3	0,7	1	W-2	16	N	N	19,7		W-1	Venecia												
	Karlsruhe	21,8	1,3	1	SW-2	?	N	N				Turin												
	Munich	21,6	0,0	0	S-1	15	D	D				Praga												
	HANNOVER	18,3	1,3	1	WNW-3	15	A	A				Buda-Pest												
	Danzig	16,2	0,7	5	SSW-2	17	N	N				Malta												
	Posen	17,5	0,7		SSW-5	17	N	N				Rabat	14,5	1,2	1	W-2	18	D						
	Varsovia	18,6	0,0	0	SSW-0	15	N					Agadir	12,7	2,7	4	S-1	17	N						
	Cracovia	20,3	0,7	1	SW-1	13	11	LL				Fez	13,0	0,3	1	NE-3	23	D						
PAISES BAJOS	Lemberg	19,3	1,3	1	NW-1	15	N	N				Bou-Denib	09,8	0,3	4	Cal-0	25	D						
	De Bild											Lagouhat												
	Le Helder											Biskra												
	Flesinga	23,3	1,3	1	NW-1	16	N	N				Orán	18,6	0,0	0	ENE-2	22	D						
	Bruselas											Argél	20,7	0,1	2	E-1	22	D						
	Zurich	22,7	0,7	1	SE-0	11	D					Cap de Garde												
	Berna	22,3	0,0	0	SE-0	11	D	D	21,0		S-0	Túnez												
	Ginebra	22,1	0,0	0	SE-0	14	D	D	21,0		NNW-2	Bizerta	17,7	0,1	1	NNW-5	26	N						
	Lugano	15,0	0,0	0	E-0	15	D	D	13,1		NNE-2	Sfax	17,1			N-3	21	N						
	Wick	19,9	1,5	1	NNW-2	13	N	N	16,6		WNW-4	Hammershus	10,3	0,0	0	W-4	14	N	A					
Donaghadee	26,1	0,5	1	WNW-3	16	N	N	22,8		Cal-0														
Jonkoping	10,6	0,7	1	NE-1	15	N	LL	09,0		WSW-4														
Kalmar	10,9	0,0	0	SW-6	15	N	LL	11,7		WNW-5														
Faerder	11,0	1,5	1	ENE-2	15	D	D	05,2		WSW-4														
Blaavands	15,0	1,3	1	NW-5	13	N	N																	

RADIOGRAMAS TRANSMITIDOS DESDE BARCOS

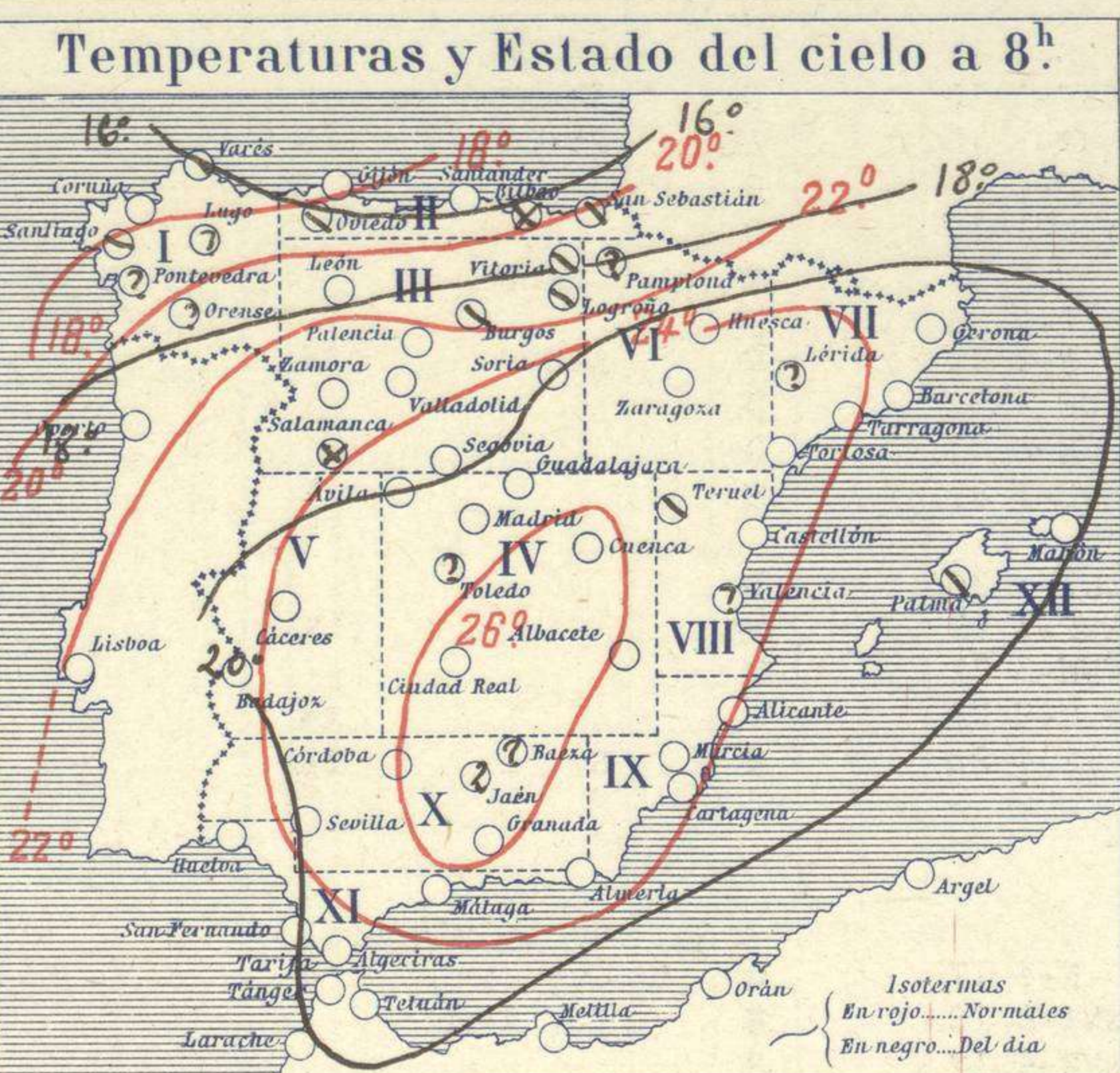
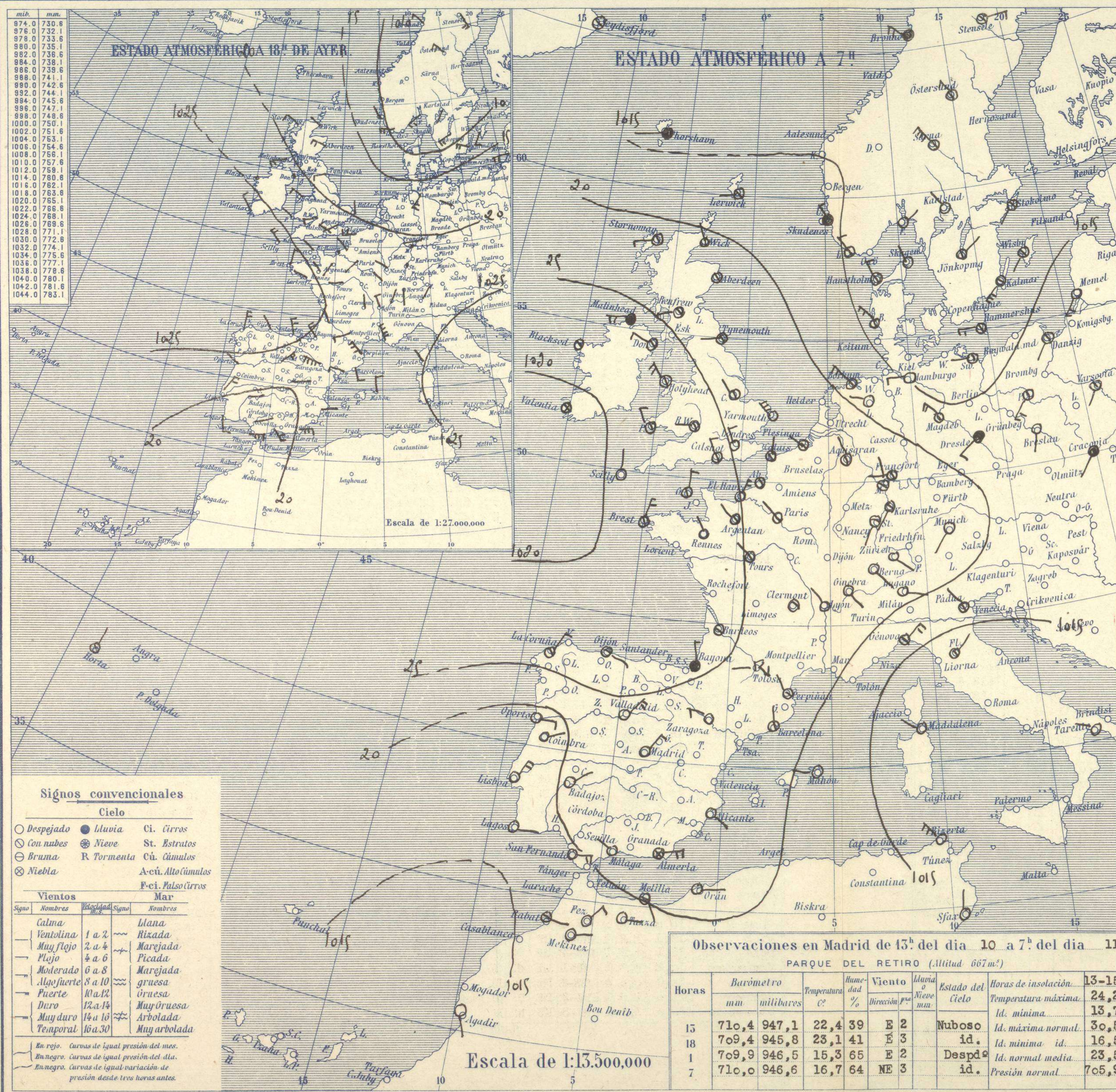


# SERVICIO METEOROLÓGICO ESPAÑOL.

## Boletín del Sábado 11 de Julio de 1925

AÑO XXXIII

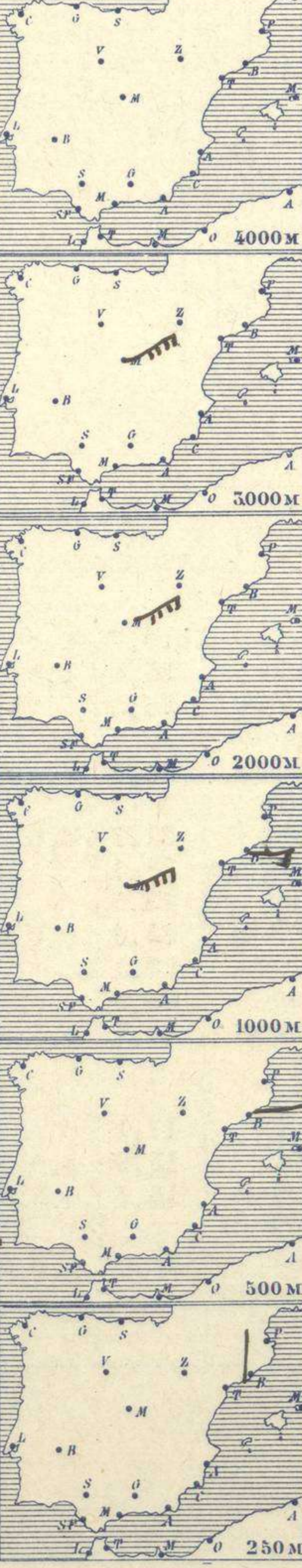
Núm. 192.



### Temperaturas extrema y Lluvia

Estaciones	Temperaturas		Lluvia
	Máx.	Mínim.	
La Coruña	18	16	
Santiago	24	12	
Pontevedra			
Lugo			
Orense			
Oijón	20	14	1
Oviedo	21	13	
Santander	20	14	9
Bilbao	18	15	2
San Sebastián	20	13	9
León	17	9	
Zamora			
Palencia	22	11	
Burgos			
Soria	18	12	
Valladolid	25	10	
Salamanca	25	8	
Ávila	21	8	
Segovia	24	9	
Madrid	24	14	
Toledo			
Guadalajara	23	13	
Cuenca	23	10	
Ciudad-Real	27	15	
Albacete	25	13	
Cáceres	27	17	
Badajoz	30	19	1
Vitoria	16	11	
Logroño	19	13	
Pamplona			
Huesca	25	11	
Zaragoza	23	14	
Lérida			
Gerona	27	14	
Barcelona	26	17	
Tarragona	27	15	
Tortosa	28	17	
Teruel	20	6	
Castellón	26	18	
Valencia	25	18	
Alicante	25	15	
Murcia	25	16	
Sevilla	33	18	
Córdoba	33	18	
Jaén			
Baeza			
Granada			
Huelva	31	19	
San Fernando	29	18	
Tarifa	23	20	
Algeciras	22	19	
Málaga	25	19	
Almería	29	19	
Palma	25	16	
Ibiza			
Mahón	23	18	
Las Palmas			
St. Cruz de T.			
Laguna			
Izaña			
Tetuán			
Melilla			
Tánger			

### Observaciones aerológicas



### Estado General

Se retiran hacia el Oriente de Europa, las presiones débiles y las altas formando un anticiclón bien definido aparecen al Occidente de las Islas Británicas. En España, dominan los vientos del Este, principalmente en el Estrecho de Gibraltar, donde se entabla el Levante. La temperatura es suave.

### Tiempo probable

EN LAS REGIONES.

- I
- II
- III
- IV Vientos flojos y moderados del primer cuadrante y buen tiempo.
- V
- VI
- VII
- VIII
- IX
- X Vientos moderados del Este y aumento de la nubosidad.
- XI Marejada.
- XII Vientos del Norte, tiempo inseguro.
- XIII

### Observaciones en Madrid de 13h del día 10 a 7h del día 11

PARQUE DEL RETIRO (Altitud 667m<sup>2</sup>)

Horas	Barómetro		Temperatura C°	Humedad %	Viento Dirección	Fuerza	Nubosidad	Estado del Cielo	Horas de insolación	
	mm	milibares							Temperatura máxima	Temperatura mínima
13-15									13,7	24,2
15	710,4	947,1	22,4	39	E	2	Nuboso	id.	30,5	13,7
18	709,4	945,8	23,1	41	E	3	id.	id.	16,5	13,7
1	709,9	946,5	15,3	65	E	2	Despej.	id.	23,5	13,7
7	710,0	946,6	16,7	64	NE	3	id.	id.	705,9	13,7

### Signos convencionales

Cielo		Mar	
○ Despejado	● Lluvia	○ Ci. Cirros	○ Ci. Estratos
○ Con nubes	● Nieve	○ Bruma	○ St. Estratos
○ Niebla	○ Tormenta	○ Alto cúmulos	○ F. ci. Pseudo cirros

Vientos		Mar	
Signo	Nombres	Signo	Nombres
—	Calma	—	Ilana
—	Ventolina	—	Rizada
—	Muy flojo	—	Marejada
—	Flojo	—	Picada
—	Moderado	—	Marejada gruesa
—	Algo fuerte	—	Gruesa
—	Fuerte	—	Muy gruesa
—	Duro	—	Arbolada
—	Muy duro	—	Muy arbolada
—	Temporal	—	

En rojo. Curvas de igual presión del mes.  
 En negro. Curvas de igual presión del día.  
 En negro. Curvas de igual variación de presión desde tres horas antes.

Escala de 1:13.500.000

# OBSERVACIONES DE ESPAÑA

ESTACIONES	PRESIÓN MILIBARES		VIENTO	TEMPE- RATURA	HUMEDAD	TIEMPO	NUBES	MAR	VISIBILIDAD	DIRECCIÓN Y FUERZA DEL VIENTO Á								
	á O°	VARIACIÓN								C.	D. y F.	PRESENTE	PASADO	250	500	1000	2000	3000
	N. M. G. N.			C.														
OBSERVACIONES Á 7 <sup>h</sup>										OBSERVACIONES Á 7 <sup>h</sup>								
La Coruña	26,6	-0,5	5	NE-3	17	N	St., Ci	23										
Gijón	27,8	-0,4	6	ESE-1	15	N	Nb	2										
Santander	27,1	-0,3	6	NNW-1	15	LL	St-Cu	23										
Valladolid	24,5	-0,3	8	NE-4	15	D												
Zaragoza	22,9	0,0	0	WNW-3	18	D												
Barcelona	22,5	0,3	1	N-2	21	N	Cu-nb			N-1	E-1	E-1						
Tortosa	22,2	0,0	0	N-2	23	D				NNW-3	NNW-3	SW-1	WSW-7	N-2				
Mahón	20,2	0,0	0	W-2	25	D	A-Cu	24										
Madrid	23,0	0,1	1	NE-3	17	D												
Badajóz	19,7	0,1	1	NE-2	21	D												
Alicante	21,5	0,7	1	ESE-1	21	D												
Granada																		
Sevilla	17,3	0,8	2	Cal-o	26	D												
Almería	21,1	0,3	1	ENE-4	22	NB												
Málaga	20,6	-0,8	5	WNW-2	21	D												
S. Fernando	18,1	0,0	0	E-5	23	D												
Melilla	20,3	0,1	4	SE-4	20	N	St	24										
Larache																		
S <sup>ta</sup> C. de Tenerife																		
Izaña																		
OBSERVACIONES Á 18 <sup>h</sup>										OBSERVACIONES Á 13 <sup>h</sup> . víspera.								
La Coruña	28,7	-0,3	5	N-4	17	D	Cu, Ci	23		N-3	NE-4	NE-4	NE-7	NE-9				
Gijón	29,4	-0,1	6	NNW-2	18	N	Cu, A-cu	1										
Santander	29,0	-0,2	8	NNW-4	17	N												
Valladolid	22,7	-0,5	5	NE-4	22	D												
Zaragoza	21,7	-0,3	7	WNW-7	19	D												
Barcelona	19,8	0,0	0	SSE-3	23	D	St-Cu, A-St	23		S-2	SW-1	NW-3	NNW-4	NNW-5	NNW-7	NNW-8		
Tortosa	19,7	-0,7	6	WNW-3	27	D												
Mahón	19,9	0,0	0	N-3	21	D												
Madrid	20,3	-0,5	5	E-1	23	N	Ci											
Badajóz	18,2	0,0	0	E-2	34	D												
Alicante	21,4	-0,3	8	E-2	22	N	Cu	23										
Granada																		
Sevilla	15,0	-0,8	6	E-2	31	D												
Almería	20,2	-0,4	5	E-6	25	D	St-Cu	23										
Málaga	20,2	-0,9	6	SE-4	22	D												
S. Fernando	18,2	0,0	0	E-6	27	D												
Melilla																		
Larache																		
S <sup>ta</sup> C. de Tenerife																		
Izaña																		

**NOTICIAS**

Expresado en medias horas antes observación.  
 .. D Despejado ó semidespejado - N Nuboso ó cubierto - NB Niebla ó bruma - A Aguaceros - ll Lloviznas - LL Lluvias - G Granizo (sin truenos) - An Aguanieve - nv Nieve - T Tormenta.  
 ... D Despejado ó semidespejado - N Nuboso - NC Cubierto constantemente - NB Niebla ó bruma - A Aguaceros - ll Llovizna - nv Nieve ó aguanieve - G Granizo (sin truenos) - T Tormenta.  
 .... Sobre el nivel del mar.