

INSTITUTO GEOGRÁFICO Y CATASTRAL

BOLETÍN DEL SERVICIO METEOROLÓGICO

AÑO XXXV
Nim.º 157

1927
6 de Junio

OBSERVACIONES DEL EXTRANJERO

ESTACIONES	PRESIÓN MILIBAREJ			VIENTO	TEMPE RATUR A	TIEMPO	PRESIÓN MILIBAREJ			VIENTO	ESTACIONES	PRESIÓN			VIENTO	TEMPE RATUR A	TIEMPO	PRESIÓN MILIBAREJ			VIENTO		
	á O. N. M. G. N.	VARIACIÓN	C. D. y F.				á O. N. M. G. N.	D. y F.	á O. N. M. G. N.			VARIACIÓN	C. D. y F.	á O. N. M. G. N.				D. y F.	á O. N. M. G. N.	VARIACIÓN		C. D. y F.	á O. N. M. G. N.
ISLANDIA	Seydisfjord	1014,9	0,0	0	Cal-e	12	N	A	1014,9	W-3	De Bild	998,1	-1,5	5	W-3	12	LL	A	1017,3	W-3	W-3		
	Reykjavik	1014,9	0,0	0	Cal-e	12	N	A	1014,9	W-3	Le Helder	1000,9	0,0	0	N-5	10	LL	LL					
	Vestfmannó	15,4	0,7	1	SW-3	7	A	A	14,5	S-2	Flesinga												
	Thorshavn								11,0	E-1	Bruselas												
	Stensele								15,0	E-2	Zurich	12,9	-1,3	5	SE-2	10	N	A					
	Ostersund	04,2	0,0	0	NW-2	6	N	N	02,3	N-1	Berna	13,8	-1,3	5	SW-0	10	N	LL					
	Hernosánd								08,6	SSW-5	Ginebra	15,5	0,0	0	SW-1	13	LL	D					
	Sárna										Lugano	12,3	0,7	1	NE-0	13	D	D					
	Karlstad	05,7	-0,7	6	SE-5	10	N	A			Calais	09,0	3,5	4	?-?	10	?		1017,3	WSW-6			
	Estocolmo	04,9	0,0	0	WSW-1	12	D	LL	04,9	W-1	Abbeville	10,4	2,0	4	WNW-5	11	N		13,1	W-2			
SUECIA Y NORUEGA	Jönköping	05,7	0,0	0	SW-3	12	N	A	06,6	W-3	El Havre	14,5	1,5	4	WNW-8	15	N		12,9	S-4			
	Wisby	06,1	0,0	0	SSE-3	14	D	D	06,9	WSW-1	Maguncia	?	?	?	SW-4	?	LL		14,6	Cal-e			
	Kalmar	06,9	0,0	0	W-3	13	D	D	07,0	SW-2	Brest								17,2	W-?			
	Bronnó	01,5	-1,0	8	NW-3	7	LL	NB			Lorient												
	Vallersund								06,0	NNW-3	Rennes								17,5	W-6			
	Kinn	03,1	0,0	0	NNE-6	9	D	D			Argentan	15,9	1,5	4	WNW-2	12	N		13,1	SSW-2			
	Dombas	02,4	-0,5	5	Cal-e	5	LL	LL	06,3	Cal-e	Paris	13,1	1,0	4	W-6	12	N		15,1	S-4			
	Utsire	04,3	0,5	4	N-2	9	N	A			Nancy	09,8	0,0	0	WSW-3	10	?		16,1	WNW-1			
	Fæerder	02,5	0,5	3	SW-4	8	N	A	05,1	SSW-5	Estrasburgo	09,7	-2,5	7	ESE-4	12	?		16,5	?			
	Lister	02,8	0,0	0	WNW-3	9	N	N			Tours	18,6	2,0	3	W-4	12	N		16,1	SSW-2			
DINAMARCA	Skagen	04,5	0,0	0	SW-2	10	D	A	06,9	W-2	Dijon	13,5	0,5	4	WNW-4	14	N		18,5	WNW-2			
	Hanstholm	03,5	0,0	0	WSW-2	9	N	A	06,5	W-1	Rochefort	19,0	1,5	4	NNW-5	14	N						
	Blaavands	04,6	0,0	0	SE-1	9	N	A	08,7	WSW-3	Clermont	19,3	1,5	4	W-4	14	N		18,7	Cal-e			
	Copenhague	08,1	-0,7	5	SSW-3	11	N	N	10,3	?-2	Lyon	19,0	1,0	3	SW-1	15	?		18,2	NNE-3			
	Hammershus	08,5	0,0	0	W-2	12	N	D	10,2	SW-2	Burdeos								20,3	WSW-5			
	Lerwick										Bayona	20,3	-1,5	8	NNW-5	16	N						
	Stornoway	11,4	1,0	1	NNW-2	9	N	N	18,5	SW-2	Tolosa	21,3	1,0	3	WNW-5	15	?		20,9	WNW-4			
	Wick										Marignane	15,6	0,0	0	Cal-e	18	N		14,4	SW-8			
	Aberdeen	10,1	1,5	1	NW-3	9	N	N	06,8	E-1	Perpiñan	17,3	0,0	0	NW-6	21	N		18,2	NNW-6			
	Malin Head	11,8	1,5	4	ESE-3	9	D	D			Ajaccio												
ISLAS BRITANICAS	Renfrew									Oporto	21,0	0,5	1	NE-1	20	D	D	20,5	NW-4				
	Tynemouth	10,8	2,0	1	NW-2	9	N	D	07,6	ESE-2	Coimbra	21,1	0,0	0	NW-1	15	NB	NB	20,5	NW-4			
	Blacksod	14,5	0,5	1	W-5	11	N	LL	11,8	W-6	Lisboa	21,3	0,0	0	WSW-1	22	D	D	21,8	N-1			
	Donaghadde	12,2	1,5	1	S-1	9	N	N	09,8	SSW-2	Lagos	19,7	0,0	0	ESE-2	25	D	D	19,9	WSW-1			
	Holyhead	12,8	1,5	1	WNW-5	11	A	N	07,1	E-4	Funchal												
	Cranwell										Horta								30,8	S-2			
	Yarmouth	08,1	3,0	1	NW-4	9	N	LL	09,2	WNW-1	Turin												
	Valentia	19,8	1,0	1	W-4	11	D	A	17,4	W-5	Milan												
	Pembroque	15,9	0,5	1	W-5	11	D	D	19,0	WSW-5	Pádua												
	Ross-on-Wye	13,1	2,0	1	WNW-4	12	N	N	07,6	SW-2	Venecia												
EUROPA CENTRAL	Londres	11,7	2,5	1	NW-3	11	N	N	10,6	SW-3	Génova								07,3	NNE-4			
	Scilly	19,0	0,5	1	EW-6	12	N	D			Florenzia								05,8	NW-1			
	Plymouth	17,3	2,0	1	NW-6	12	N	A	11,4	NW-6	Liorna												
	Calshot	12,9	2,0	1	NW-5	13	N	D	10,4	S-3	Ancona												
	Quernsey	17,8	1,5	1	WNW-6	12	D	D	12,5	W-5	Zara	07,1	-1,3	5	W-2	17	N	T					
	Borkum	02,9	-1,3	5	S-4	10	LL	LL	12,2	W-3	Roma												
	Loningen										Magdalena								05,4	SSE-3			
	Hamburgo	05,9	-2,0	5	SSE-2	8	LL	N	12,6	SW-2	Taranto												
	Swinemunde	08,3	-1,3	5	SSW-1	13	N	N			Mesina	10,5	1,3	4	WNW-6	20	N	LL					
	Danzig	09,1	-1,3	5	NW-1	15	N	N	10,6	NE-1	Tánger	19,6	0,7	4	NE-2	21	D		17,8	E-3			
EUROPA CENTRAL	Memel									Oran													
	Aquisgran	01,8	-1,3	5	WSW-5	12	N	LL	13,7	W-3	Argel												
	Magdeburgo	10,7	-2,0	5	SE-2	13	N	N	12,7	WNW-2	Bizerta												
	Berlin	08,6	-2,0	5	SE-2	13	N	D			Túnez	17,9	0,4	1	WSW-5	?	?		16,1	W-4			
	Dresde	10,1	-2,0	5	SE-2	12	N	N	14,2	WNW-2	Rabat	14,3	0,0	0	Cal-e	17	D		14,6	NNE-4			
	Breslau								11,7	NW-2	Fez	14,5	1,0	4	WNW-4	21	D		12,0	E-0			
	Francfort	07,1	-2,7	6	S-3	9	LL	LL	15,1	SSW-2	Tazza												
	Carlsruha	08,5	-2,0	5	SW-3	12	LL	LL			Sfax												
	Munich	11,0	-2,0	5	S-2	11	D	D	16,6	SW-3	Casablanca												
	Posen										Mequinez								20,1	NNE-1			
Varsovia										Agadir													
Cracovia																							
Viena																							
Praga																							
Buda-Pest																							

RADIOGRAMAS TRANSMITIDOS DESDE BARCOS

DIA	HORA	LAT. N	LONG. W	PRES. MB	VIENTO
6	7	50.6	16.8	1022.0	Cal-e
.	.	55.1	19.6	1017.0	W-4

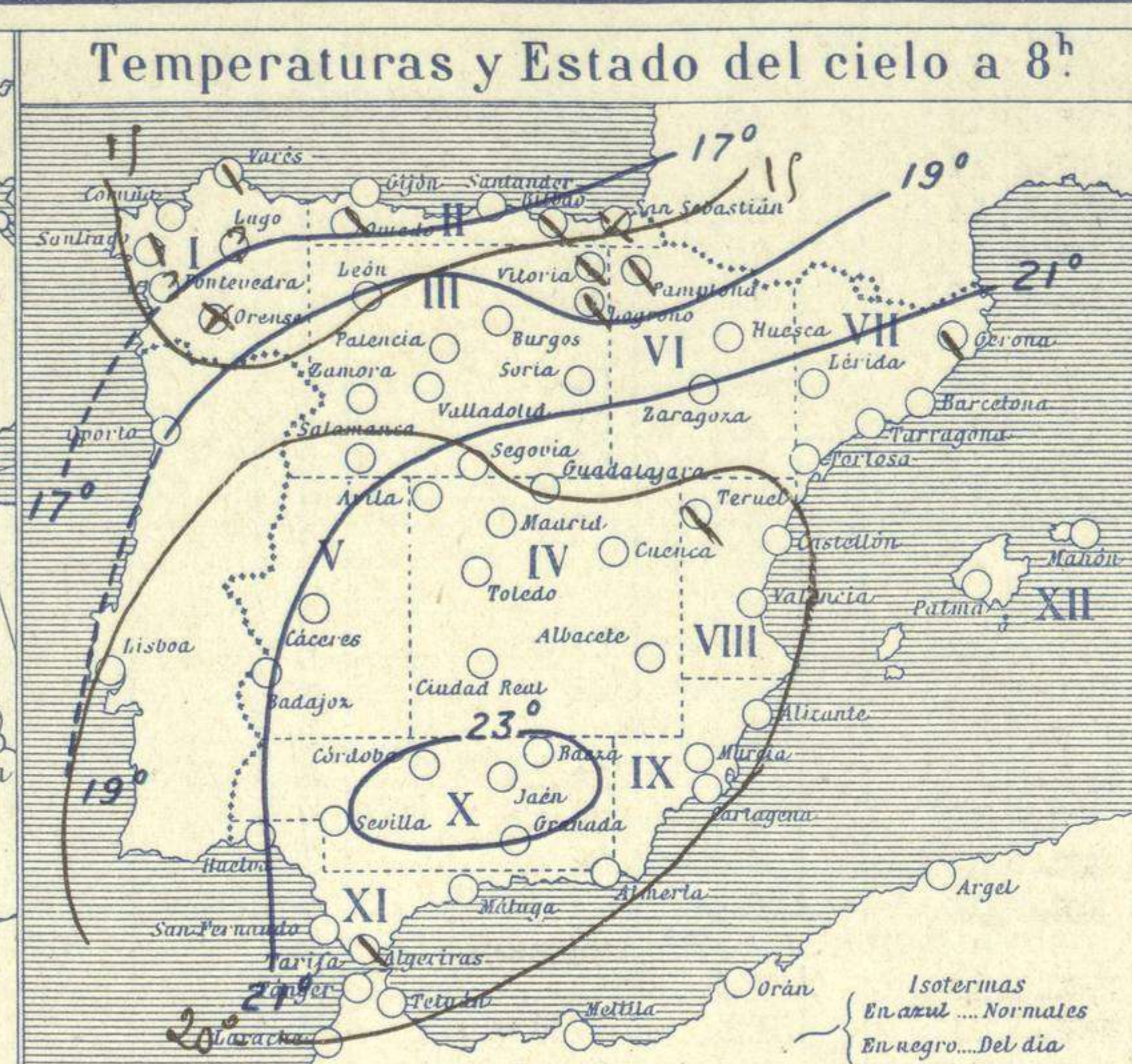
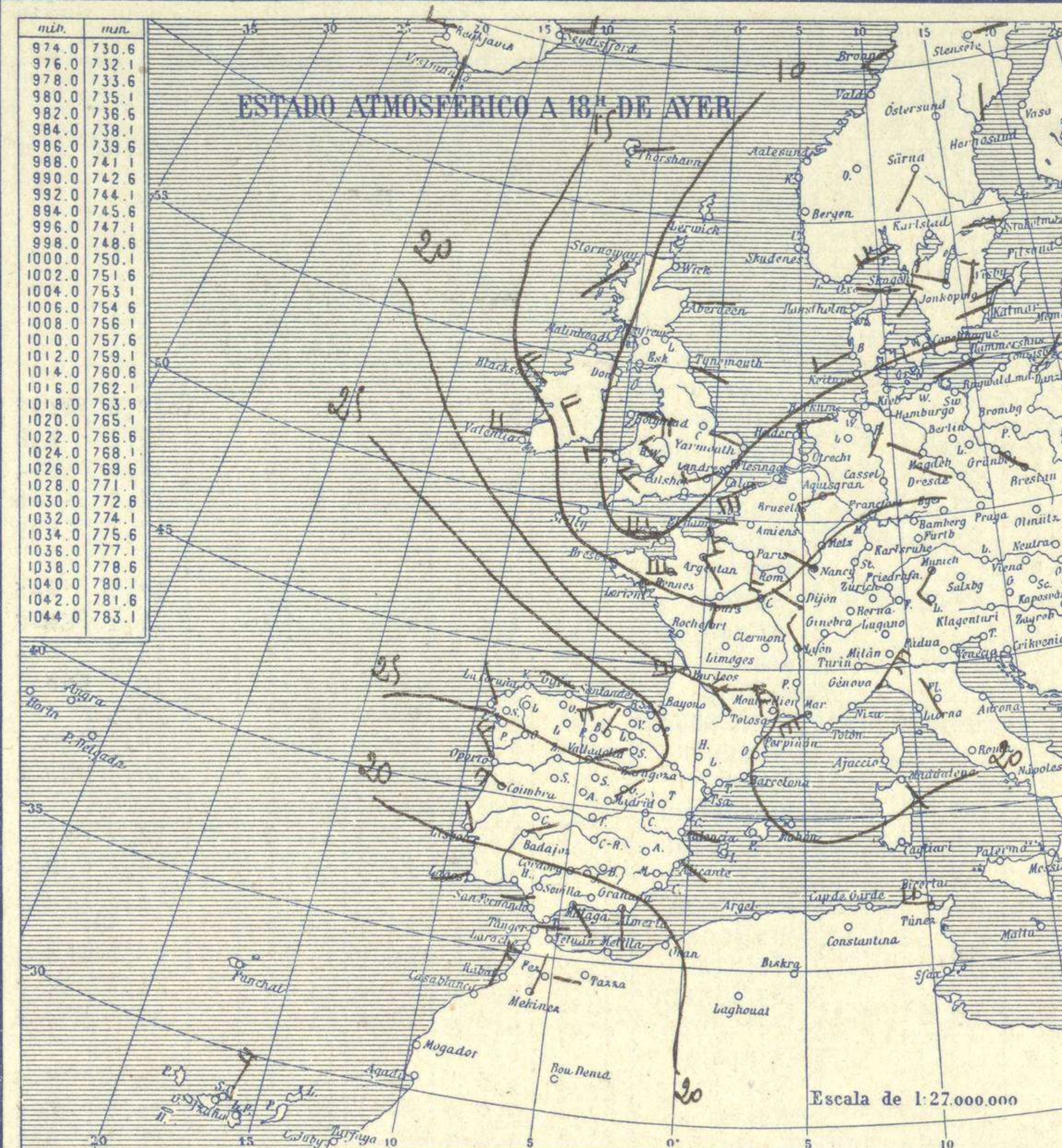


SERVICIO METEOROLÓGICO ESPAÑOL.

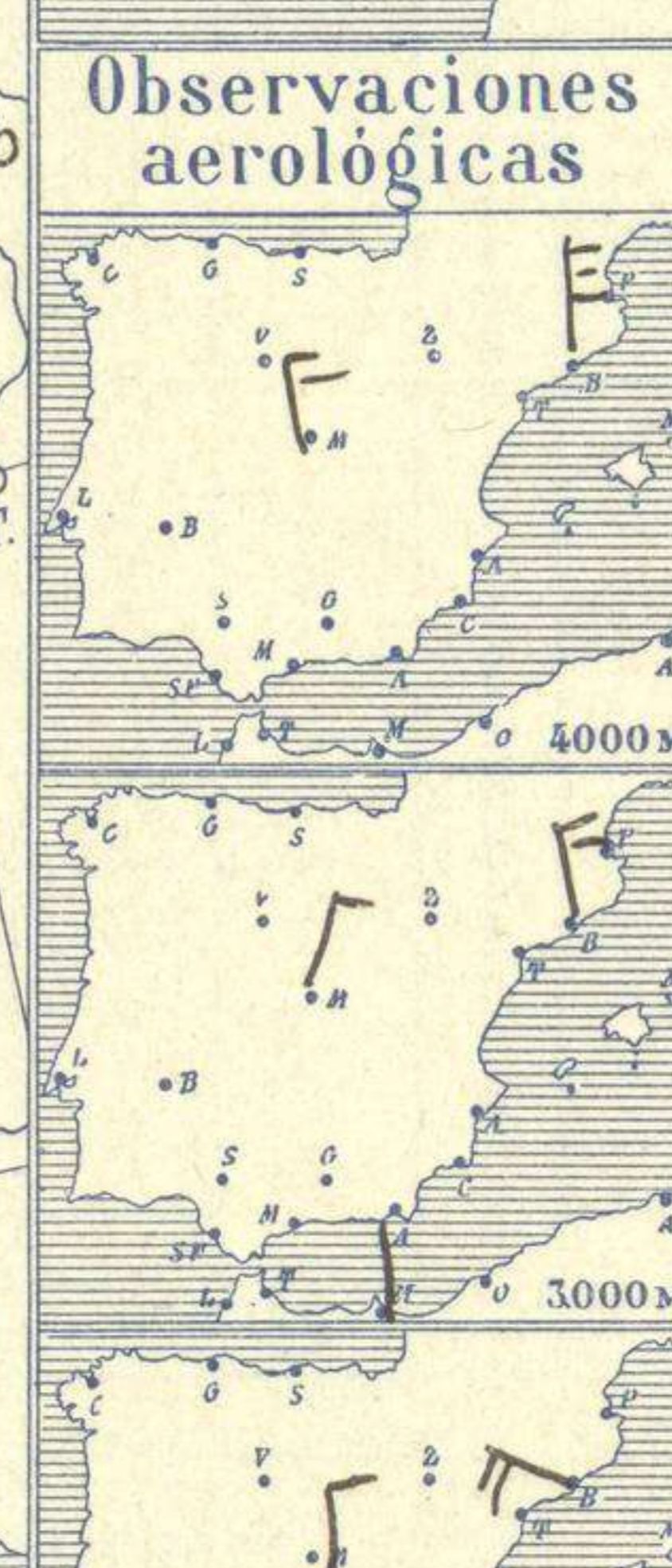
Boletín del *lunes* de Junio de 1927

AÑO XXXV

Núm. 157



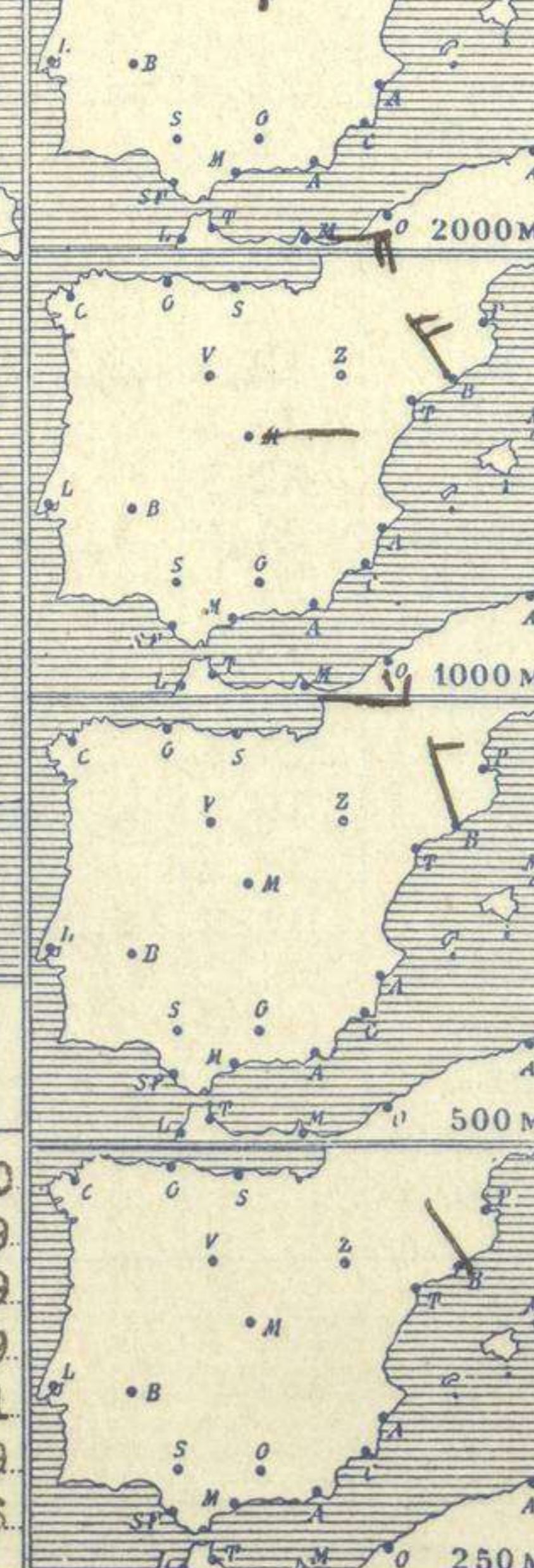
Estaciones	Temperaturas		Lluvia
	Máx.	Mín.	
La Coruña	18	14	
Santiago	23	11	
Pontevedra			
Lugo			
Orense	28	16	
Gijón	19	13	
Oviedo	17	11	
Santander	26	13	0,3
Bilbao	17	11	3
San Sebastián	26	16	5
León	21	10	
Zamora	25	7	
Palencia	23	10	
Burgos	21	9	
Soria	20	8	
Valladolid	25	11	
Salamanca	23	10	
Ávila	20	10	
Segovia	22	10	
Madrid	24	12	
Toledo	27	14	
Guadalajara	23	10	
Cuenca	22	9	
Ciudad-Real	24	13	
Albacete	26	10	
Cáceres	29	17	
Badajoz	30	17	
Vitoria	18	10	0,3
Logroño	22	13	
Pamplona	18	11	2
Huesca	22	9	
Zaragoza	22	15	
Lérida			
Gerona	22	11	
Barcelona	22	16	
Tarragona	23	13	
Tortosa			
Teruel	20	9	
Castellón	24	14	
Valencia	23	16	
Alicante	25	15	
Murcia	29	16	
Sevilla			
Córdoba	32	15	?
Jaén	27	16	
Baeza	25	16	
Granada	28	14	
Huelva	31	16	
San Fernando			
Tarifa	21	10	
Algeciras			
Málaga	26	16	
Almería	26	17	
Palma	23	11	
Ibiza			
Mahón	20	16	?
Las Palmas			
St. Cruz de T.	24	10	
Laguna			
Izaña			
Tetuán	22	10	
Melilla	25	10	?
Tánger	23	10	



Estado General

Se fortalecen las presiones altas sobre la península Ibérica y el Atlántico hacia las Azores.

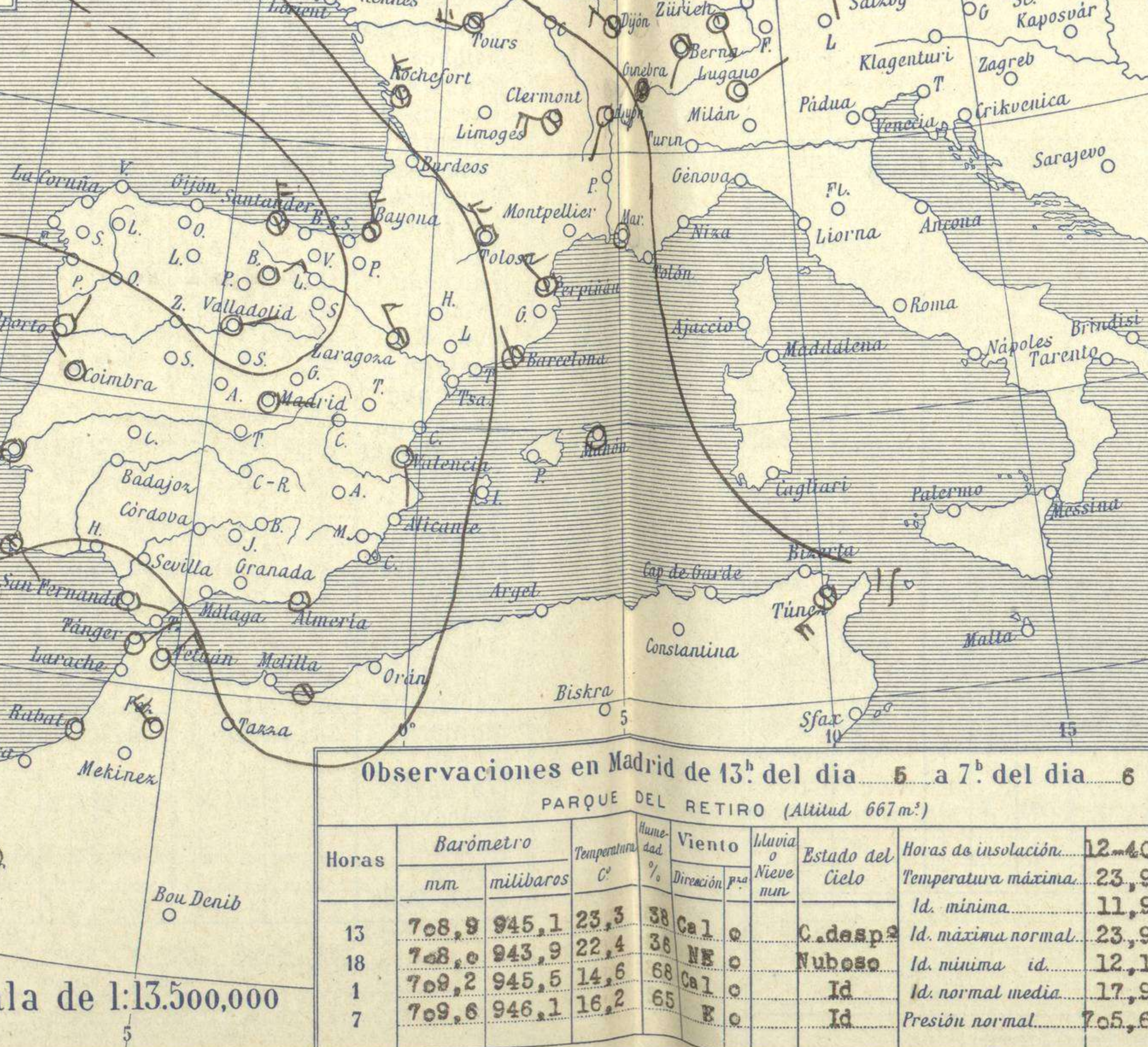
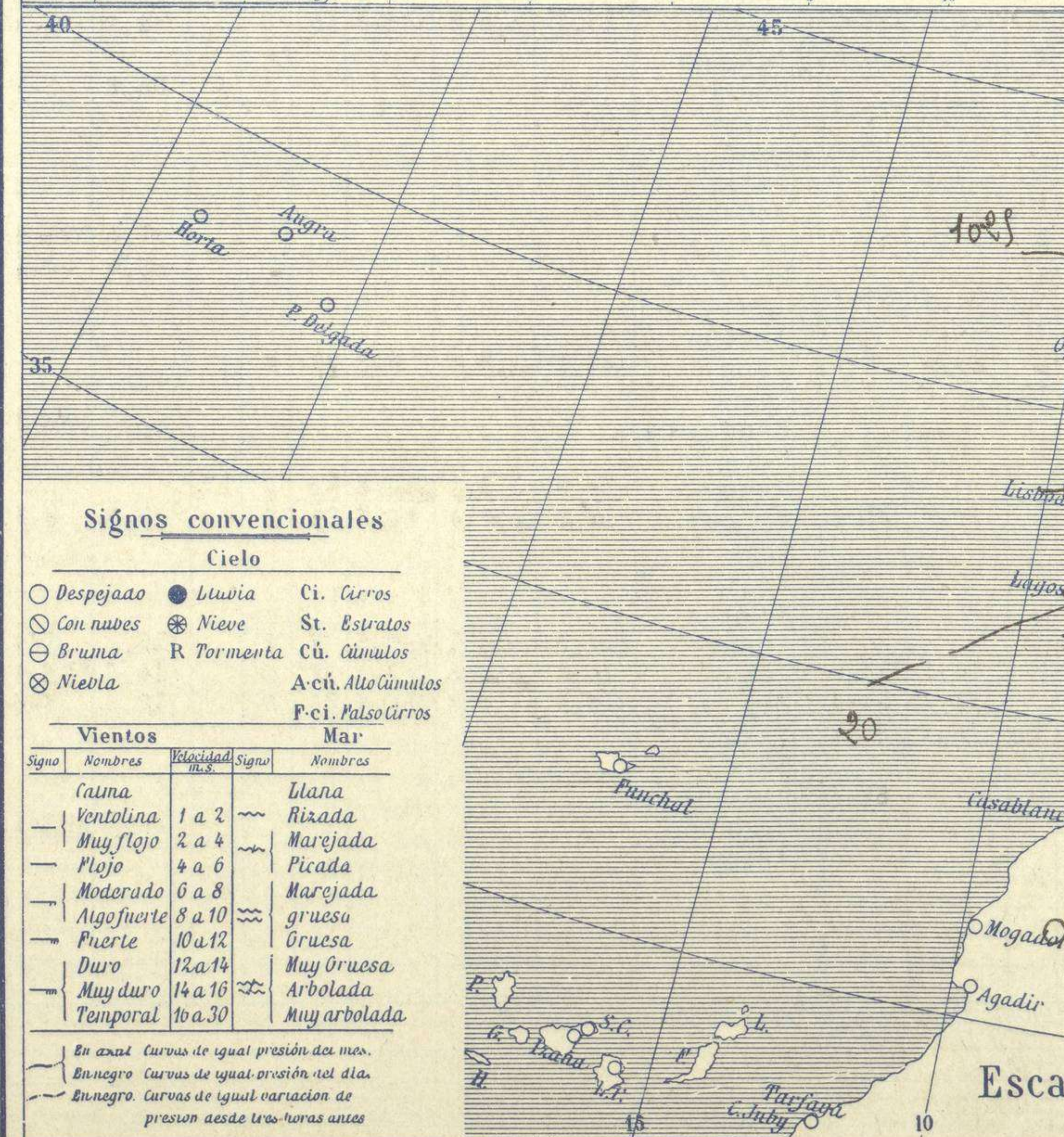
Las presiones débiles se hallan sobre la península Escandinava.



Tiempo probable

EN LAS REGIONES:

I
II
III
IV
V
VI Vientos flojes de dirección variable y buen tiempo.
VII
VIII
IX
X
XI
XII



Observaciones en Madrid de 13h del día 5 a 7h del día 6

PARQUE DEL RETIRO (Altitud 667 m.)

Horas	Barómetro		Temperatura	Humedad	Viento	Lluvia	Estado del Cielo	Horas de insolación
	mm.	milibars						
13	708,9	945,1	23,3	38	Ca. l. e.		C. despej.	12-40
18	708,0	943,9	22,4	38	NE e.		Nuboso	Id. mínima normal
1	709,2	945,5	14,6	68	Ca. l. e.		Id.	Id. mínima id.
7	709,6	946,1	16,2	65	E. e.		Id.	Id. normal media
								Presión normal

Signos convencionales

Cielo

- Despejado
- Lluvia
- con nubes
- Bruma
- Niebla
- Ci. Cirros
- St. Estratos
- Cú. Cúmulos
- A.cú. Alto Cúmulos
- F.ci. Pseudo Cirros

Vientos

Signo	Nombres	Velocidad	Signo	Nombres
—	Calma	0	—	Ulana
—	Ventolina	1 a 2	—	Rixada
—	Muy flojo	2 a 4	—	Marejada
—	Flojo	4 a 6	—	Picada
—	Moderado	6 a 8	—	Marejada gruesa
—	Algo fuerte	8 a 10	—	Gruesa
—	Fuerte	10 a 12	—	Muy gruesa
—	Duro	12 a 14	—	Muy arbolada
—	Muy duro	14 a 16	—	
—	Temporal	16 a 30	—	

En azul Curvas de igual presión del día.
En negro Curvas de igual presión del día.
En negro Curvas de igual variación de presión a las 24 horas antes.

Escala de 1:13.500.000

OBSERVACIONES DE ESPAÑA

ESTACIONES	PRESIÓN MILIBARES			VIENTO D. y F.	TEMPE- RATURA C.	TIEMPO * * * * PRESENTE PASADO	NUBES	MAR	DIRECCIÓN Y FUERZA DEL VIENTO A							
	a O°		C.						OBSERVACIONES A 7h.							
	N. M. G. N.	VARIACIÓN							250	500	1000	2000	3000	4000	5000	
La Coruña	27,2	0,2	2	NE-2	15	N	B-st-cu	2	NE-3	NE-3						
Gijón	27,1	1,2	1	WNW-1	14	NB	St	3								
Santander	26,2	1,9	1	WNW-4	14	N	Cu-nb	4								
Valladolid	24,1	0,1	2	ENE-2	14	D	Ci									
Zaragoza	22,2	0,7	4	NW-4	18	N	A-cu									
Barcelona	19,0	0,0	0	NW-2	19	N	A-cu		NW-2	NNW-3	NW-4	WNW-5	N-5	N-8		
Tortosa																
Mahón	19,1	0,7	3	W-1	20	D	Ci	?								
Madrid	22,6	0,5	1	E-0	16	D	Ci			E-2	N-3	N-3	WNW-4	NNE-5		
Badajóz	20,7	0,4	1	E-1	20	D	Ci									
Alicante	20,4	0,9	1	Cal-e	21	D	Ci	1								
Granada	20,5			NE-1	19	D										
Sevilla	14,32	0,3	1	Cal-c	23	D										
Almería	21,4	0,7	1	Cal-c	21	D	Ci-st	1								
Málaga	21,3	0,7	2	Cal-c	20	D	Ci	0								
S. Fernando	19,0	0,0	0	E-3	20	D		?								
Melilla	?	0,5	4	Cal-c	21	D	St, Ci	3	E-3	?	ESE-5	E-4	N-1			
Tetuán	19,5	0,3	2	NE-4	19	N	Cu-nb									
S. C. de Tenerife	18,7	0,9	4	NE-7	21	N	Cu	2								
Izasañes	23,6	0,0	0	NE-3	14	D										

ESTACIONES	PRESIÓN MILIBARES			VIENTO D. y F.	TEMPE- RATURA C.	TIEMPO * * * * PRESENTE PASADO	PRESIÓN MILIBARES	VIENTO D. y F.	ESTACIONES	PRESIÓN MILIBARES			VIENTO D. y F.	TEMPE- RATURA C.	TIEMPO * * * * PRESENTE PASADO	PRESIÓN MILIBARES	VIENTO D. y F.				
	a O°		C.							OBSERVACIONES A 8h.											
	N. M. G. N.	VARIACIÓN								250	500	1000						2000	3000	4000	5000
Vares	25,0	0,0	0	N-3	13	N	23,7	W-4	Cáceres	20,6	0,0	0	NE-1	23	D	18,2	N-1				
Finisterre	26,0	0,0	0	NE-4	19	N	26,5	NW-3	Vitoria	25,4	0,5	1	E-1	14	N	23,5	NE-3				
Santiago	28,1	0,0	0	N-3	13	N	25,3	NW-2	Logroño	25,0	0,0	0	W-1	17	N	23,5	N-0				
Pontevedra							23,9	N-2	Pamplona	21,5	0,1	4	WNW-1	15	N						
Lugo									Huesca	21,7	0,0	0	NW-6	18	D	20,1	W-5				
Orense	26,2	0,1	1	S-1	13	NE	23,7	N-2	Lérida												
Oviedo	26,6	0,0	0	NE-1	12	N	23,9	NE-0	Gerona	18,6	0,3	8	Cal-c	20	N	19,0	ESW-1				
Bilbao	23,5	0,5	3	NNW-4	12	N			Tarragona	19,3			NNE-1	19	D						
San Sebastián	25,8	2,0	1	NW-1	16	NE	25,0	NW-1	Teruel	22,5			Cal-c	12	N	18,2	N-1				
León	25,8			N-1	13	D	21,8	N-3	Castellón	21,5	1,6	2	WNW-0	20	D	19,5	S-1				
Zamora	23,5	0,0	0	N-1	15	D	22,2	NE-1	Valencia												
Palencia	22,6	0,0	0	E-1	17	D	19,8	SW-0	Murcia	20,5			SW-0	22	D	17,7	SE-1				
Burgos									Córdoba	?	0,3	2	E-1	22	D	?	N-1				
Soria	22,5	0,0	0	N-0	15	D	19,3	N-2	Jaén	19,7			N-2	22	D	17,7	N-3				
Salamanca	22,5	0,6	4	NE-0	17	D	19,4	NE-0	Baeza	19,9	0,0	0	NNE-2	20	D	17,3	N-1				
Avila	21,6			S-0	15	D	19,5	NNW-2	Huelva	18,0			N-0	24	D	14,6	W-3				
Segovia	24,9	0,0	0	E-1	15	D	21,7	N-2	Tarifa	16,9	0,8	4	E-6	20	N	16,5	SE-6				
Toledo	22,1	0,3	1	E-2	18	D	17,7	NNE-0	Algeciras												
Guadalajara	21,7	0,0	0	N-0	16	D	18,3	N-2	Tánger												
Cuenca	19,9	0,0	0	NE-2	12	D	17,3	NNW-1	Palma	19,4	0,3	1	N-0	16	D						
Ciudad Real	22,9	0,7	2	Cal-c	19	D			Las Palmas												
Albacete	21,4	0,4	2	Cal-c	19	D	17,3	Cal-c	Laguna												

NOTICIAS

* Expresado en medias horas antes observación.
 .. D Despejado ó semidespejado - N Nuboso ó cubierto - NB Niebla ó bruma - A Aguaceros - II Lloviznas - LL Lluvias - G Granizo (sin truenos) - An Aguanieve - nv Nieve - T Tormenta.
 ... D Despejado ó semidespejado - N Nuboso - NC Cubierto constantemente - NB Niebla ó bruma - A Aguaceros - II Lloviznas - nv Nieve ó aguanieve - G Granizo (sin truenos) - T Tormenta.
 Sobre el nivel del mar.