

INSTITUTO GEOGRÁFICO Y CATASTRAL

BOLETÍN DEL SERVICIO METEOROLÓGICO

AÑO XXXV
Núm. 148

1927

Sábado 28 de MAYO

OBSERVACIONES DEL EXTRANJERO

ESTACIONES	PRESIÓN MILIBARES				VIENTO	TEMPERATURA	TIEMPO	PRESIÓN MILIBARES	VIENTO	ESTACIONES	PRESIÓN MILIBARES				VIENTO	TEMPERATURA	TIEMPO	PRESIÓN MILIBARES	VIENTO
	á O. N.M.G.N.	VARIACIÓN	C	D. y F.							á O. N.M.G.N.	VARIACIÓN	C	D. y F.					
ISLANDIA	Seydisfjord	1027,3	-0,7	5	W-3	9	D D	1031,9	E-2	De Bild	1011,0	0,0	0	W-2	8	LL D			
	Reykjavik							32,1	NW-2	Le Helder	09,8	0,0	0	NW-4	9	N LL			
	Vestfmannó	28,6	0,0	0	NW-3	6	D D	33,0	S-2	Flesinga	12,3	0,0	0	NNW-2	9	N LL	15,9	NW-2	
	Thorshavn	22,2	-2,0	5	NNE-6	5	D D	27,0	NNE-4	Bruselas	13,1	0,0	0	NW-2	9	N A			
SUECIA Y NORUEGA	Stensele									Zurich	11,4	0,0	0	E-2	9	LL N	12,3	WNW-1	
	Ostersund	999,8	0,0	0	NW-3	2	LL LL	999,0	NW-3	Berna	11,7	0,0	0	N-2	10	LL LL	12,2	NW-3	
	Hernosánd							89,5	NW-4	Ginebra	10,6	0,0	0	E-2	13	N D	11,1	NNE-1	
	Särna	94,6	0,0	0	NW-5	5	LL LL	96,3	NW-8	Lugano	08,7	0,0	0	E-2	15	N LL	08,9	S-0	
	Karlstad	95,8	0,0	0	WNW-2	6	LL LL	99,1	NW-5	Calais	13,9	0,0	0	NW-4	8	N	15,9	ESE-2	
	Estocolmo	92,3	0,7	4	SW-3	4	LL LL			Abbeville	14,5	-0,5	5	Cal-0	9	N	15,1	ESE-3	
	Jönköping	97,9	0,0	0	SW-4	7	LL LL	99,9	W-1	El Havre	15,0	0,5	4	ESE-2	10	N	14,3	NE-9	
	Wisby							99,0	S-4	Maguncia	13,8	0,0	0	Cal-0	7	N	15,1	NW-4	
	Kalmar	1001,5	0,7	4	W-6	10	N N	1000,6	W-4	Brest	12,1	-0,5	8	Cal-0	14	NE	15,7	WSW-2	
	Bronnö	11,2	-1,0	8	N-2	8	N N	10,9	N-4	Lorient	?	-0,5	7	NW-3	12	LL	18,6	SW-1	
	Vällersund	10,2	-1,0	6	N-4	6	LL LL	08,3	NNE-6	Rennes	13,7	0,5	4	E-2	12	N	14,3	NW-2	
	Kinn	03,9	-0,5	7	NNE-8	7	N D	10,4	NE-8	Argentan	14,2	0,5	4	NE-1	9	N	13,9	NW-1	
Dombaas	00,4	0,0	0	S-3	5	N N	05,7	W-5	Paris	14,7	0,5	4	NNE-1	7	N	14,7	NE-5		
Utsire	00,6	0,0	0	N-4	7	N N	07,0	N-6	Nancy	07,1	1,5	3	N-1	9	N	14,7	NNW-1		
Færder	998,2	0,0	0	WNW-4	7	N A	01,8	WSW-2	Estrasburgo	10,9	0,0	0	N-1	8	LL	?	NW-2		
Lister	99,1	-0,5	7	NW-2	7	N N	04,3	NW-4	Tours	14,7	1,0	4	NE-3	11	LL	14,5	Cal-0		
DINAMARCA	Skagen	1000,5	0,0	0	Cal-0	9	LL LL	02,9	NW-3	Dijon	11,1	1,0	4	E-2	9	LL	10,6	NE-2	
	Hansholm	999,7	-0,7	6	W-3	8	N N	04,6	WNW-3	Rocheport	10,2	-0,5	8	W-0	16	N	12,3	NNW-3	
	Blaavands	1003,7	0,0	0	NW-3	8	N N	07,7	NW-3	Clermont	12,3	0,0	0	Cal-0	13	N	12,7	E-0	
	Copenhagen	04,3	0,0	0	WSW-5	9	N N	05,7	NW-2	Lyon	12,2	0,5	3	Cal-0	13	N	11,9	N-3	
	Hammershus	03,9	0,0	0	W-4	6	N N	04,3	WSW-4	Burdeos	12,6	-0,5	8	WSW-2	14	LL	13,8	NW-4	
	Lerwick									Bayona	14,3	-0,5	7	SW-2	15	N	17,3	WNW-4	
	Stornoway	19,3	-0,5	6	NE-2	6	N A	23,8	NNE-4	Tolosa	13,4	0,0	0	W-1	15	N	13,7	W-4	
	Wick							20,8	NNW-3	Marignane	08,6	0,0	0	?	17	D	08,7	SW-3	
	Aberdeen	14,7	-0,5	5	NNW-4	6	LL A	19,8	N-4	Perpiñan	11,3	0,5	3	NW-4	19	N			
	Malin Head							20,8	NNE-5	Ajaccio	07,0	1,0	4	Cal-0	18	N	01,3	Cal-0	
	Renfrew							20,0	NE-4	Oporto	12,2	-0,5	6	S-1	14	NE D	15,5	NW-4	
	Tynemouth							17,0	ESE-3	Coimbra	12,9	-0,5	6	Cal-0	13	NE NB	16,6	NE-3	
ISLAS BRITANICAS	Blacksod	17,1	0,5	1	NE-5	10	D D	19,0	NE-6	Lisboa	14,1	0,0	0	N-2	17	N N			
	Donaghadee	17,8	-0,5	5	NNE-1	9	N D			Lagos	12,6	0,0	0	Cal-0	19	N N			
	Holyhead	16,5	0,0	0	Cal-0	10	D D	18,0	NE-5	Funchal									
	Cranwell							18,0	NNE-4	Horta							19,4	NW-5	
	Yarmouth	13,1	0,0	0	NW-3	7	N LL	16,0	WNW-4	Turin							10,9	SW-1	
	Valentia	13,9	-0,5	6	E-4	12	N N	15,5	WNW-3	Milan							10,1	SE-3	
	Pembroque	14,9	0,0	0	ESE-4	10	N D			Pádua							10,3	ESE-2	
	Ross-on-Wye	16,3	-0,5	8	E-2	9	D D	15,7	SE-1	Venecia									
	Londres	15,9	0,0	0	Cal-0	6	NE NB	16,9	NNE-1	Génova	08,6	0,0	0	SSE-2	14	N N			
	Scilly							15,4	NNE-2	Florenzia							08,7	SW-2	
	Plymouth	14,5	0,5	4	ESE-3	10	N N	14,6	NNE-3	Liorna							09,8	SSE-4	
	Calshof	15,2	0,0	0	NNE-2	7	D NE	15,1	E-4	Ancona							11,1	S-0	
EUROPA CENTRAL	Guernsey	14,5	0,0	0	E-2	10	N N	15,4	NNW-3	Zara							11,3	SSE-3	
	Borkum	07,8	0,0	0	NW-3	8	N N	08,9	NW-4	Roma	07,7	0,0	0	ESE-2	18	N LL	04,5	SSE-2	
	Loningen	09,3	-0,7	6	W-2	9	N N	12,5	W-1	Magdalena	13,1	0,7	1	NE-4	15	N LL	07,9	E-5	
	Hamburgo	08,1	0,0	0	WSW-4	7	N N	09,5	WNW-5	Taranto	12,6	1,3	1	SE-5	19	N LL			
	Swinemunde	07,3	-0,7	5	SW-3	7	N LL	06,5	WSW-2	Mesina	07,7	-1,3	5	S-4	20	N N	11,8	S-4	
	Danzig	06,5	0,7	1	SW-4	9	N D	05,9	SW-1	Tánger	13,8	?	?	W-2	14	D			
	Memel	06,7	0,7	1	SW-4	8	N N	05,9	WSW-3	Oran							11,8	Cal-0	
	Aquisgran	12,3	0,0	0	WNW-3	6	N N	14,9	NNW-2	Argel	14,6	1,6	1	NW-1	18	N			
	Magdeburgo							11,1	WSW-2	Bizerta									
	Berlin	09,1	0,7	1	WPW-4	9	N D	09,4	W-2	Túnez	08,3	1,3	1	WSW-4	20	N	07,7	NNW-2	
	Dresde	11,1	0,7	2	W-3	7	N N	11,5	SW-2	Rabat									
	Breslau	11,3	0,7	1	Cal-0	9	N N	10,5	NW-2	Fez							29,0	WSW-4	
NORTE DE ÁFRICA	Francfort	12,3	0,0	0	SW-2	7	LL LL	12,2	NNW-3	Tazza									
	Carlsruhe	11,5	-0,7	5	E-1	8	N N	13,1	NNW-1	Sfax	06,3	0,0	0	N-2	19	N	05,5	S-1	
	Munich	11,1	-0,7	8	E-1	7	LL NB	11,4	NW-2	Casablanca									
	Posen									Mequinez	12,2	0,3	1	NNE-4	24	N			
	Varsovia									Agadir									
	Cracovia																		
Viena																			
Praga																			
Buda-Pest																			

RADIOGRAMAS TRANSMITIDOS DESDE BARCOS

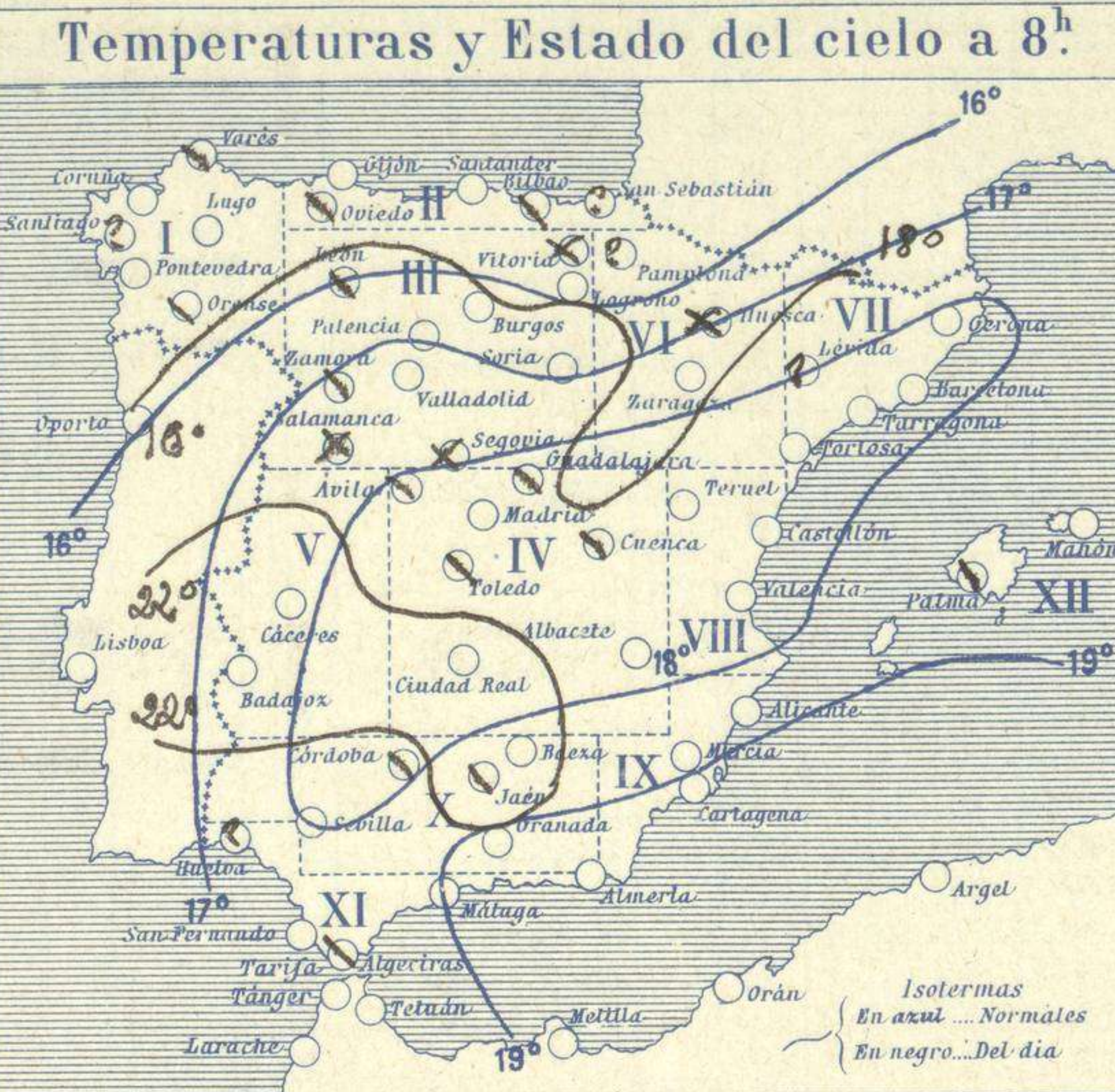
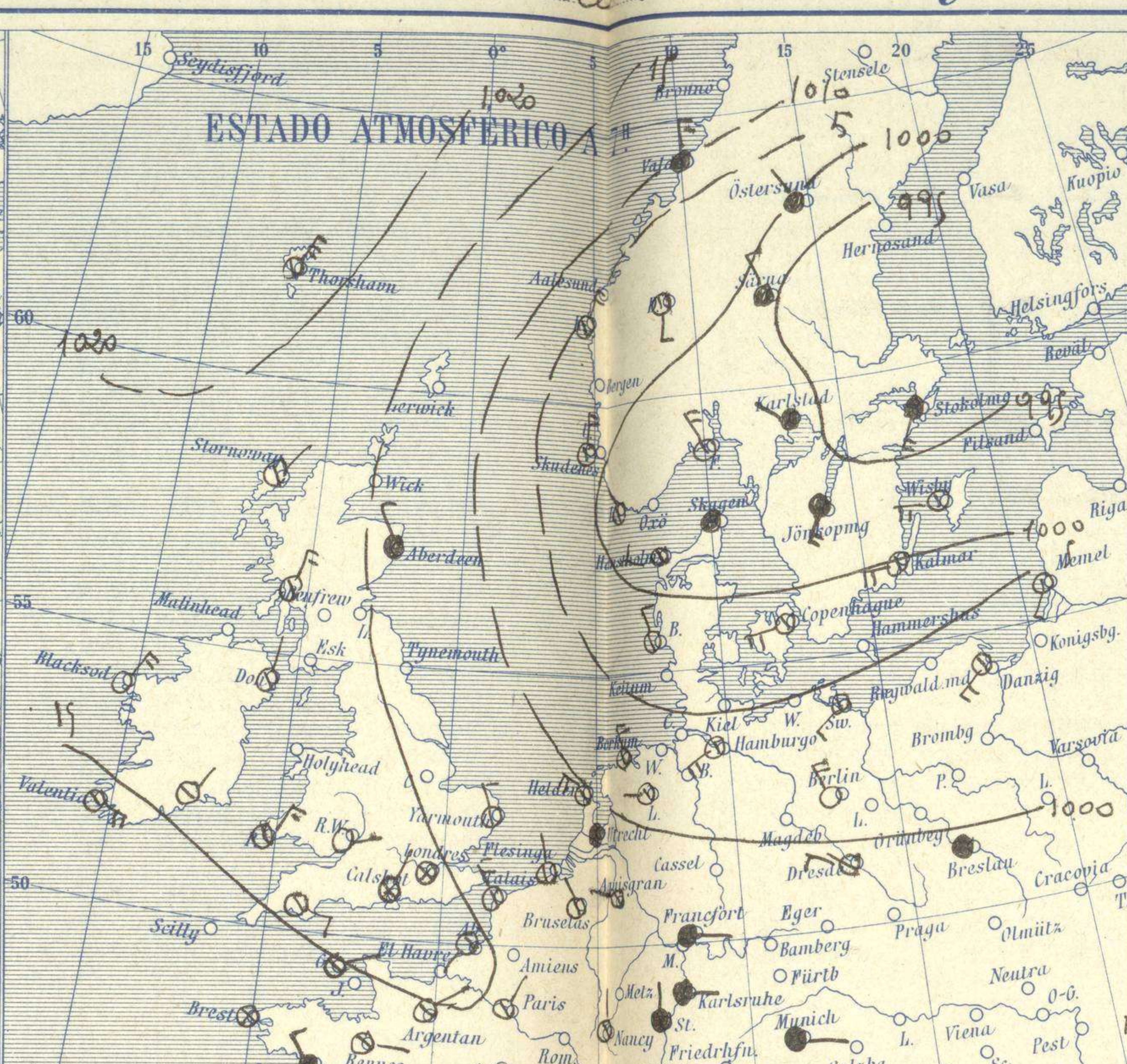
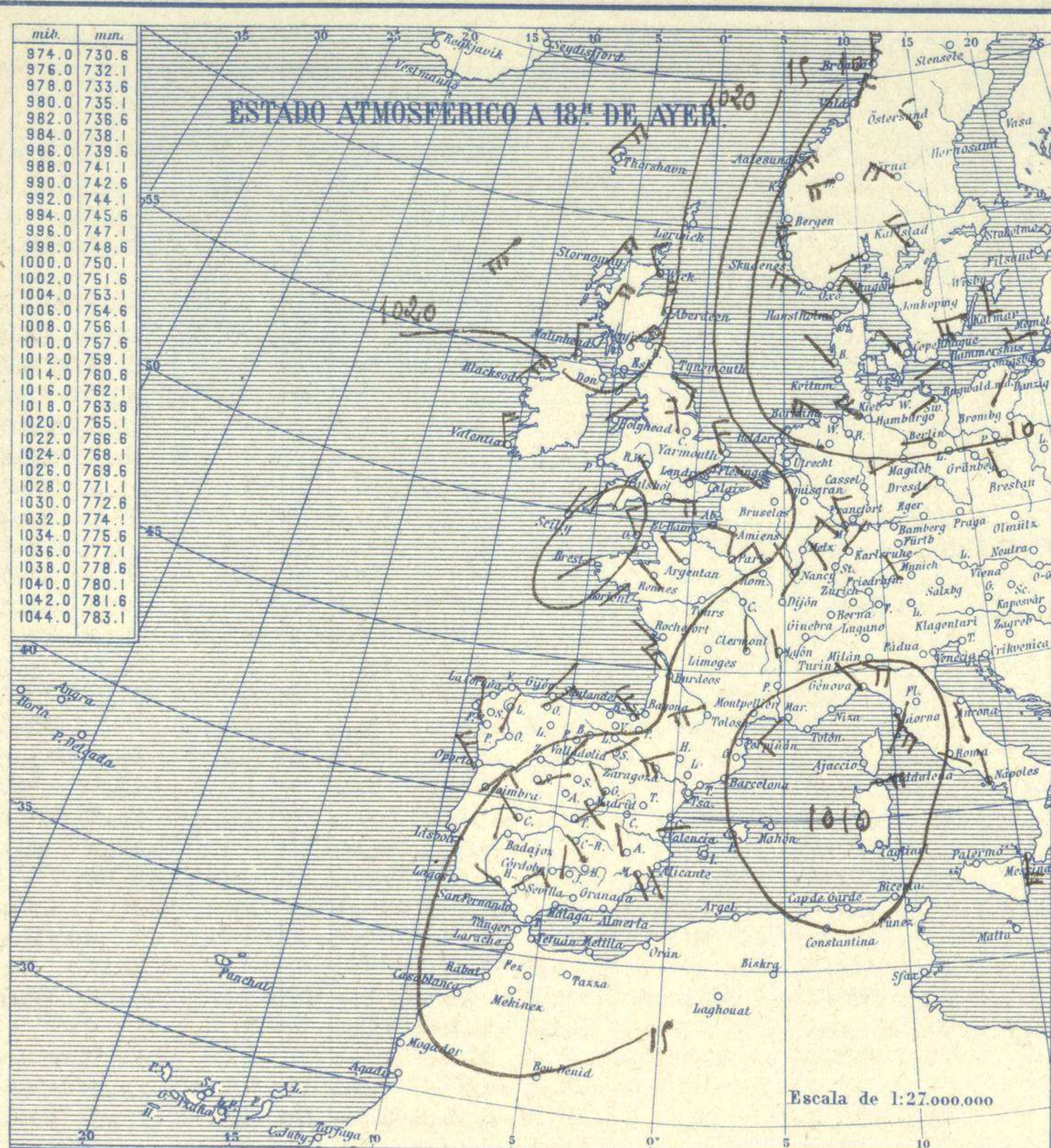


SERVICIO METEOROLÓGICO ESPAÑOL.

Boletín del Sábado 28 de Mayo de 1927

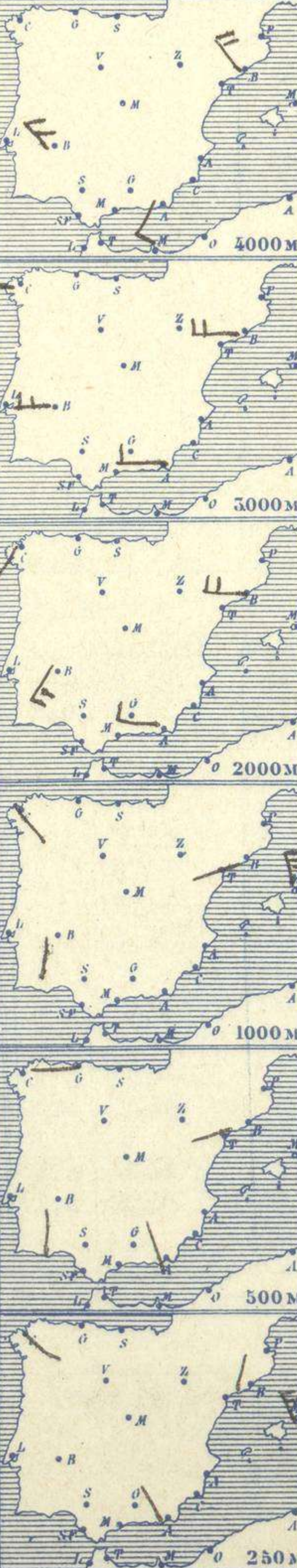
AÑO XXXV

Núm. 146



Estaciones	Temperaturas		Lluvia
	Máx.	Mínim.	
La Coruña	18	11	
Santiago	26	10	
Pontevedra	27	9	
Lugo	18	14	
Orense	18	12	
Gijón	19	12	4p
Oviedo	17	11	
Santander	21	9	
Bilbao	27	10	
San Sebastián	20	7	
León	16	6	
Zamora	22	8	
Palencia	24	9	
Burgos	17	8	
Soria	20	8	
Valladolid	21	11	
Salamanca	24	13	
Ávila	20	10	
Segovia	18	9	
Madrid	23	12	
Toledo	20	10	
Guadalajara	18	9	
Cuenca	23	12	
Ciudad-Real	21	9	
Albacete	28	16	
Castellón	30	14	
Badajoz	13	6	
Vitoria	17	6	
Logroño	23	9	
Pamplona	25	12	
Huesca	22	17	1
Zaragoza	21	15	24?
Lérida	16	7	
Gerona	22	15	
Barcelona	24	15	1
Tarragona	23	15	
Tortosa	27	15	
Teruel	30	15	
Castellón	26	16	
Valencia	23	14	
Alicante	25	13	
Murcia	22	16	
Sevilla	21	17	
Córdoba	? 15		
Jaén	23	17	
Baeza	20	14	11
Granada	20	16	
Huelva	25	12	
San Fernando	23	17	
Tarifa	20	14	11
Algeciras	20	16	
Málaga	25	12	
Almería	24	19	
Palma			
Ibiza			
Mahón			
Las Palmas			
St. Cruz de T.			
Laguna			
Izaña			
Tetuán			
Melilla			
Tánger			

Observaciones aerológicas



Estado General

Por el Báltico se alejan las presiones altas y las débiles relativas aparecen situadas sobre Italia. Por el resto de Europa y sobre todo en la parte occidental, los datos recibidos son muy pocos concordantes y se hace difícil formar juicio referente a la situación atmosférica.

Tiempo probable

EN LAS REGIONES:
 I
 II
 III
 IV
 V
 VI
 VII
 VIII
 IX
 X
 XI
 XII
 No se hace predicción.

Signos convencionales

Cielo

○ Despejado ● Lluvia Ci. Cirros
 ☁ Con nubes ☉ Nieve St. Estratos
 ☁ Bruma R Tormenta Cú. Cúmulos
 ☁ Niebla Acú. Alto Cúmulos F.ci. Falso Cirros

Vientos

Signo	Nombres	Velocidad	Signo	Nombres
—	Calma	1 a 2	—	Llana
—	Ventolina	2 a 4	—	Rizada
—	Muy flojo	4 a 6	—	Marejada
—	Flojo	6 a 8	—	Picada
—	Moderado	8 a 10	—	Marejada gruesa
—	Algo fuerte	10 a 12	—	Gruesa
—	Fuerte	12 a 14	—	Muy gruesa
—	Duro	14 a 16	—	Arbolada
—	Muy duro	16 a 30	—	Muy arbolada

En azul. Curvas de igual presión del mes.
 En negro. Curvas de igual presión del día.
 En negro. Curvas de igual variación de presión desde tres horas antes.

Observaciones en Madrid de 13^h del día 27 a 7^h del día 28

PARQUE DEL RETIRO (Altitud 667 m.)

Horas	Barómetro		Temperatura	Humedad	Viento	Lluvia	Estado del Cielo	Horas de insolación
	mm	milibares						
15	704,3	939,0	19,0	63	NE 1	—	Cub	6-10
18	703,4	937,8	19,6	64	NE 1	—	C. cub	20,8
1	703,5	937,9	14,0	71	Cal	0	Desp	11,3
7	703,3	937,7	14,2	75	Cal	0	Nuboso	22,1

Id. máxima normal 22,1
 Id. mínima id. 10,9
 Id. normal media 16,5
 Presión normal 704,4

OBSERVACIONES DE ESPAÑA

ESTACIONES	PRESIÓN MILIBARES			VIENTO	TEMPE RATURA	TIEMPO	NUBES	MAR	DIRECCIÓN Y FUERZA DEL VIENTO A										
	á O°		C.						D. y F.	C.	PRESENTE	PASADO	250	500	1000	2000	3000	4000	5000
	N. M. G. N.	VARIACIÓN																	
OBSERVACIONES Á 7 ^h																			
La Coruña	10,3	0	?	SSW-1	12	N	A-st	2	OBSERVACIONES Á 7 ^h .										
Gijón	13,5	-1,3	5	Cal-o	15	NB	B-st-cu	2	ESE-2	E-2	SE-2	SW-2	W-3						
Santander	14,6	-0,8	5	S-1	13	NB	Ci-cu	3											
Valladolid	14,6	-0,3	5	Cal-o	12	N	Ci												
Zaragoza																			
Barcelona	11,2	0,3	4	W-o	21	D			NNE-1	WSW-3	SW-3	W-4	W-4	NW-4	WNW-5				
Tortosa																			
Mahón	11,3	1,8	1	SW-5	20	D	Fr-cu	0	NNW-5	N-5	N-7								
Madrid	13,9	0,5	1	Cal-o	14	N	Ci												
Badajóz	12,9	0,1	2	Cal-o	17	N	Ci			S-2	SSW-2	SW-5	W-4	WNW-5					
Alicante	13,8	1,2	1	W-1	20	N	Cu,A-cu	1											
Granada	15,0			W-2	15	N													
Sevilla																			
Almería	15,1	0,5	1	ESE-1	20	NB	St,Ci-st	0	NW-1	NNW-2	SSW-1	W-3	W-3	SSW-3					
Málaga	13,0	0,9	1	Cal-o	20	N	St,Ci-st	1	W-2	E-2	SE-2	SE-3							
S.Fernando	14,2	0,1	1	SSE-2	18	N		?											
Melilla	15,1	0,4	4	Cal-o	19	NB	Ci	1	Cal-o	SSE-2	SSW-2	SSW-2	WNW-4						
TENERIFE	14,7	-0,5	6	E-o	10	NB													
S ^a C. de Tenerife	19,8	0,9	4	NNW-o	16	N	Cu,Ci	2											
IZANA	13,8	0,0	0	WNW-1	18	D													
OBSERVACIONES Á 18 ^h de ayer.																			
La Coruña	18,6	-1,1	5	NW-2	17	D	Cu,Ci-st	2	OBSERVACIONES Á										
Gijón	18,4	-0,8	5	NE-1	16	D	Cu,Ci-st	3											
Santander	18,6	-0,8	6	NW-3	16	D		3											
Valladolid	13,5	-0,7	6	NNE-2	20	D													
Zaragoza																			
Barcelona	11,0	0,1	4	SW-1	20	N	Cu-nb,Ci												
Tortosa	11,3	0,0	0	WNW-4	24	D													
Mahón																			
Madrid	12,6	0,0	6	SE-1	19	N	Fr-cu												
Badajóz	11,7	-0,3	6	N-1	29	D													
Alicante	12,7	0,3	1	SSE-1	20	N	Cu-nb,Ci-st	2											
Granada																			
Sevilla	10,0	-0,5	5	ESE-3	26	D													
Almería																			
Málaga	11,4	-0,3	6	Cal-o	23	D	Cu	2											
S.Fernando	14,7	-1,3	5	SW-3	21	D		?											
Melilla	13,7	-0,8	7	N-2	23	NB		2											
TENERIFE	17,9	-0,3	6	NE-6	23	D	Cu	3											
S ^a C. de Tenerife	14,5	-1,1	5	NE-3	15	N													
IZANA	13,3	0,0	0	E-2	22	N													
IZANA	769,9	-0,5	5	NW-3	15	D													

NOTICIAS NOTA: La presión de Izaña no está reducida al nivel del mar.

... Expresado en medias horas antes observación.
 ... D Despejado ó semidespejado - N Nuboso ó cubierto - NB Niebla ó bruma - A Aguaceros - LL Lloviznas - LL Lluvias - G Granizo (sin bruenos) - AN Aguanieve - NV Nieve - T Tormenta.
 ... D Despejado ó semidespejado - N Nuboso - NC Cubierto constantemente - NB Niebla ó bruma - A Aguaceros - LL Lloviznas - NV Nieve ó aguanieve - G Granizo (sin truenos) - T Tormenta.
 ... Sobre el nivel del mar.