

INSTITUTO GEOGRÁFICO Y CATASTRAL

BOLETÍN DEL SERVICIO METEOROLÓGICO

AÑO XXXVII

Nim.º.....

OBSERVACIONES DEL EXTRANJERO

9 de Enero 1929

ESTACIONES	PRESIÓN MILIBARES		VIENTO C D y F	TEMPE RATURA C	TIEMPO		PRESIÓN MILIBARES		VIENTO D y F	ESTACIONES	PRESIÓN		VIENTO D y F	TEMPE RATURA C	TIEMPO		PRESIÓN MILIBARES		VIENTO D y F		
	á O. N. M. G. N.	VARIACIÓN			PRESENTE	PASADO	á O. N. M. G. N.	D. y F.			á O. N. M. G. N.	VARIACIÓN			PRESENTE	PASADO	á O. N. M. G. N.	D. y F.			
ISLANDIA	Seydisfjord	27.1	e. e 5	E-2	9	IL	N	27.4	Cal-e	De Bild	43.3	1.5	e	NE-2	-4	NE	N	42.9	NE-2		
	Reykjavik	20.6	e. e 5	Cal-e	5	N	D	22.7	Cal-e	Le Helder								43.1	E-2		
	Vestfmannö	19.1	?	E-7	6	N	ny	23.4	SE-5	Flesinga	43.3	e. e 3	N-1	-4	NE	NB		41.8	NE-1		
	Thorshavn	31.9	e. 5	SSE-4	6	N	N	25.2	Cal-e	Bruselas	42.7	e. e 3	ENE-1	-4	NB	NB		42.3	NNE-2		
	Stensele	42.6	-1.3	5	Cal--	-9	N	N	49.1	Cal-e	Zurich	40.5	-0.7	8	NE-e	-7	N	N		39.4	NE-e
	Ostersund	51.3	-0.7	5	Cal-e	-13	N	N	50.2	SE-2	Berna	39.4	e. e 7	WSW-2	-7	N	N		37.5	E-e	
	Hernosánd	43.9	-0.7	5	Cal-e	-7	N	N	50.5	Cal-e	Ginebra	39.9	e. e e	E-1	-3	N	N		37.1	NE-1	
	Särna	48.6	-0.7	5	Cal-e	-13	D	N	49.7	SE-1	Lugano	39.1	e. e e	N-e	-4	D	D		35.3	N-e	
	Karlstad	51.7	-0.7	5	Cal-e	-2	N	N	54.1	Cal-e	Calais										
	Estocolmo	51.9	-1.3	5	SW-1	-4	N	N	54.7	Cal-e	Abbeville	42.3	-0.5	6	Cal-e	e	N	D		42.5	Cal-e
SUECIA Y NORUEGA	Jönköping	51.4	-0.7	5	ESE-1	-4	D	N	52.6	SE-3	El Havre	42.5	e. e 2	Cal-e	1	N	D		42.7	EVE-2	
	Wisby	52.5	-0.7	5	SE-1	-5	D	D	53.5	SE-1	Maguncia	44.5	e. 5	4	Cal-e	15	N	N		42.5	ESE-1
	Kalmar	51.9	e. e 3	S-3	-2	D	N	52.6	ESE-3	Brest	41.1	e. e 8	Cal-e	1	N	N		41.1	Cal-e		
	Bronnö									Lorient	41.0	e. e 3	E-2	2	N	N		40.3	NE-2		
	Vallersund									Rennes	42.3	e. e 5	NNE-2	-2	N	?		41.3	NNE-3		
	Kinn	44.6	-0.5	5	SSE-6	2	N	N	45.9	SSE-6	Argentan										
	Dombaas	51.0	-1.0	5	Cal-e	-15	N	N	51.3	Cal-e	Paris	42.3	e. e 4	EVE-1	2	NE	NB		41.9	NE-1	
	Utsire	45.0	-1.0	5	SE-5	1	N	N	46.6	SSE-4	Nancy	42.3	e. e 4	NE-2	-4	N	D		40.1	Cal-e	
	Fæerder	50.6	-1.0	9	NNE-3	-4	N	N	52.2	NNE-5	Estrasburgo	42.6	e. 5	4	NE-2	-4	N	N		40.7	N-1
	Lister	46.3	-0.5	5	E-4	e	N	N	47.6	EVE-5	Tours	41.7	-0.5	7	EVE-2	e	D	D		40.9	NNE-2
DINAMARCA	Skagen	49.5	e. e 3	SE-3	e	N	N	48.7	ESE-3	Dijon	41.0	e. e 3	NW-1	-5	NE	N		38.6	NE-1		
	Hanstholm	46.2	e. e 5	SE-1	-5	D	D	45.8	E-2	Rochefort	38.3	e. e 3	E-2	2	N	D		39.0	E-1		
	Blaavands	46.6	e. e 3	WSW-2	-5	D	N	45.9	SE-3	Clermont	41.7	e. e 3	Cal-e	e	N	?		40.3	Cal-e		
	Copenhague	49.0	-0.5	5	ESE-2	-1	N	N	48.3	E-3	Lyon	41.0	e. 5	1	NW-e	-4	N	LL		37.4	Cal-e
	Hammershus	49.5	e. e e	SE-3	-4	N	N	48.6	SE-4	Burdeos	38.3	e. e 3	SE-2	2	N	D		39.0	Cal-e		
	Lerwick	36.3	-1.0	5	SE-3	6	N	A	40.7	S-1	Bayona	37.8	e. e 3	E-4	-1	N	NE		38.3	E-2	
	Stornoway	31.1	-2.5	5	S-6	6	LI	LI	35.8	S-4	Tolosa	38.7	-0.5	6	W-2	1	N	D		39.0	NW-2
	Wick	35.5	-1.0	5	S-4	4	N	D	39.7	WSW-4	Marignane	01.5	e. 5	1	NW-2	-1	D	N		30.3	NW-2
	Aberdeen	38.1	-1.5	5	S-2	2	N	N			Perpñan	35.7	e. 5	3	NW-3	3	D	N		33.7	NW-7
	Malin Head	37.5	-2.0	6	SE-2	2	N	N	36.0	SSE-5	Ajaccio	30.9	1.0	3	SW-1	3	D	N		26.5	Cal-e
ISLAS BRITANICAS	Renfrew	40.0	1.0	e	S-2	2	N	NB	41.2	NE-1	Oporto	31.5	e. e e	E-4	7	N	N		31.2	E-7	
	Tynemouth							42.4	NW-2	Colmbra											
	Blacksod	35.9	-1.0	5	SE-6	9	LI	LI	32.6	ESE-4	Lisboa	32.5	e. e e	NE-5	2	N	N		31.4	NE-5	
	Donaghadde	35.1	-1.5	5	SW-3	6	LI	N	39.8	S-1	Lagos	28.6	-0.5	6	EVE-2	8	N	N		29.5	EVE-2
	Holyhead	30.3	-1.5	9	SSE-5	5	N	N	42.0	SSE-3	Funchal	32.1	-0.5	9	?	17	N	NB			
	Cranwell	42.9	-0.5	8	Cal-e	-2	NE	NB	42.9	Cal-e	Horta								07.0	SSW-1	
	Yarmouth	43.5	e. e e	ESE-2	3	N	N	42.7	EVE-2	Turin											
	Valentia	32.1	-1.0	9	S-5	9	LI	LI	34.4	S-5	Milan	37.5	e. e e	NW-2	-6	ny	NB		34.7	Cal-e	
	Pembroque	38.8	e. e e	SSW-3	7	N	N	41.1	S-1	Pádua	37.7	0.7	e	NW-1	-4	N	D		34.7	NW-2	
	Ross-on-Wye	41.7	-1.0	5	W-1	-3	NB	NB	42.7	E-1	Venecia										
EUROPA CENTRAL	Londres	42.5	-1.5	8	Cal-e	1	NB	NB	43.0	Cal-e	Génova	35.5	2.7	3	NE-7	4	D	N		29.5	NE-8
	Scilly	39.7	-0.5	5	S-4	6	N	N	39.7	SSE-3	Florenca										
	Plymouth	41.3	-0.5	6	ESE-3	3	N	N	41.7	E-3	Liorna										
	Calshot	42.7	-0.5	8	EVE-2	-1	NB	NB	43.2	EVE-2	Ancona										
	Quernsey								42.1	ESE-1	Zara	31.7	1.3	3	EVE-3	5	N	N			
	Borkum										Roma	28.6	1.3	1	NNE-2	6	N	N			
	Loningen										Magdalena	30.5	1.3	e	NE-7	7	N	N		29.0	NE-6
	Hamburgo	46.3	e. e 5	SE-4	-8	NB	D	45.0	SE-4	Taranto											
	Swinemunde	48.1	e. 7	e	E-3	-8	N	N			Mesina	22.6	2.0	e	SSE-2	8	N	N		18.3	EVE-3
	Danzig	48.1	e. e e	SSE-1	-14	NB	NB	51.4	SE-3	Tánger	37.8	e. e e	Cal-e	e	D	D					
EUROPA CENTRAL	Wien	48.2	e. 7	e	ESE-3	-11	D	D			Oran										
	Aquisgran	43.1	e. e 9	E-1	-5	NB	NB	41.9	Cal-e	Argel	33.5	e. 5	4	N-4	12	N	N		30.2	N-4	
	Magdeburgo	46.7	-0.7	5	E-2	-10	NB	D	44.9	NE-1	Bizerta										
	Berlin	47.3	e. e e	E-3	-10	D	D	45.5	E-2	Túnez											
	Dresde	46.2	1.3	e	EVE-2	-12	N	N	42.7	EVE-3	Rabat	24.1	e. e 4	Cal-e	7	N	D		24.2	NE-1	
	Breslau	50.9	e. e 1	SE-1	-16	D	D	46.7	E-1	Fez											
	Francfort	44.1	2.0	2	Cal-e	-7	N	NB	42.1	EVE-1	Tazza	36.3	-0.5	7	Cal-e	e	D	D		39.5	SE-4
	Carlsruha	42.9	e. 7	3	ESE-1	-5	N	N	40.7	ESE-1	Sfax										
	Munich	44.2	e. 7	3	E-1	-9	NB	NB	42.5	E-1	Casablanca	21.8	e. e 3	SW-1	9	D	N		23.1	Cal-e	
	Posen										Mequinez	25.9	e. e 3	E-3	6	D	D		23.7	E-2	
Varsovia										Agadir	23.4	-1.0	7	E-4	20	LL	N				
Cracovia																					
Viena	46.7	e. 7	e	SSE-1	-12	D	N														
Praga	47.5	e. 7	3	SW-1	-14	NB	NB														
Buda-Pest																					

RADIOGRAMAS TRANSMITIDOS DESDE BARCOS

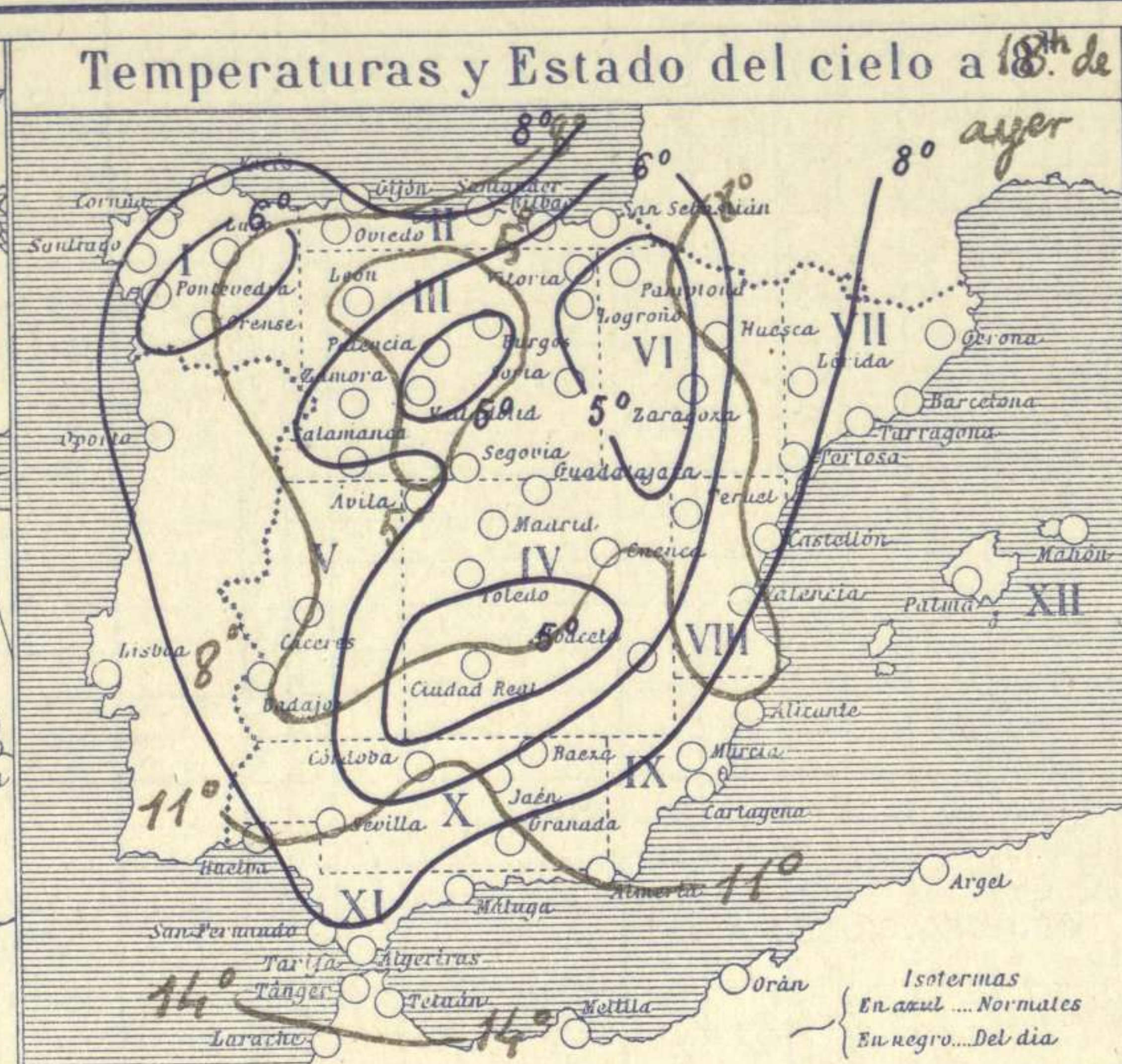
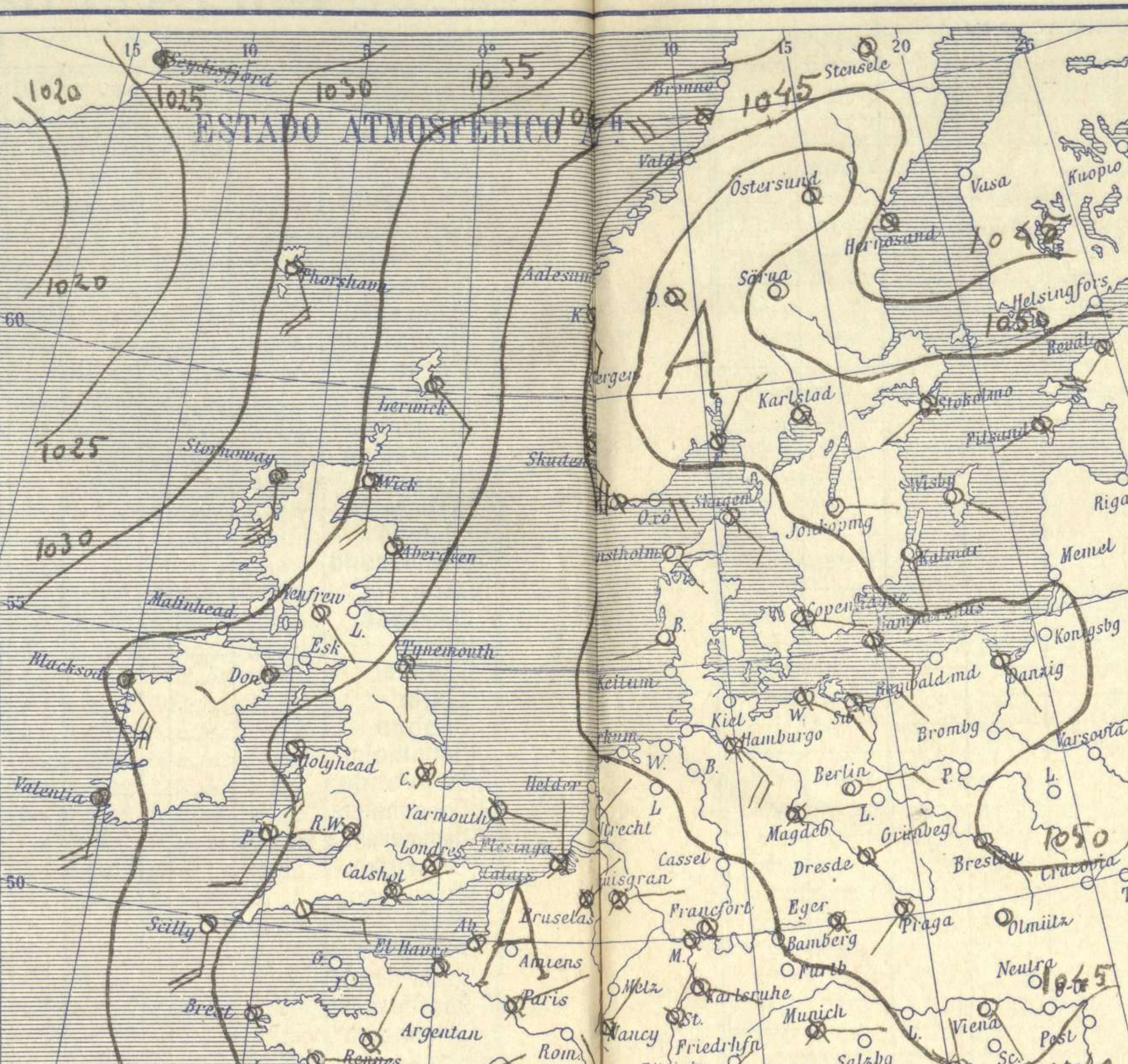
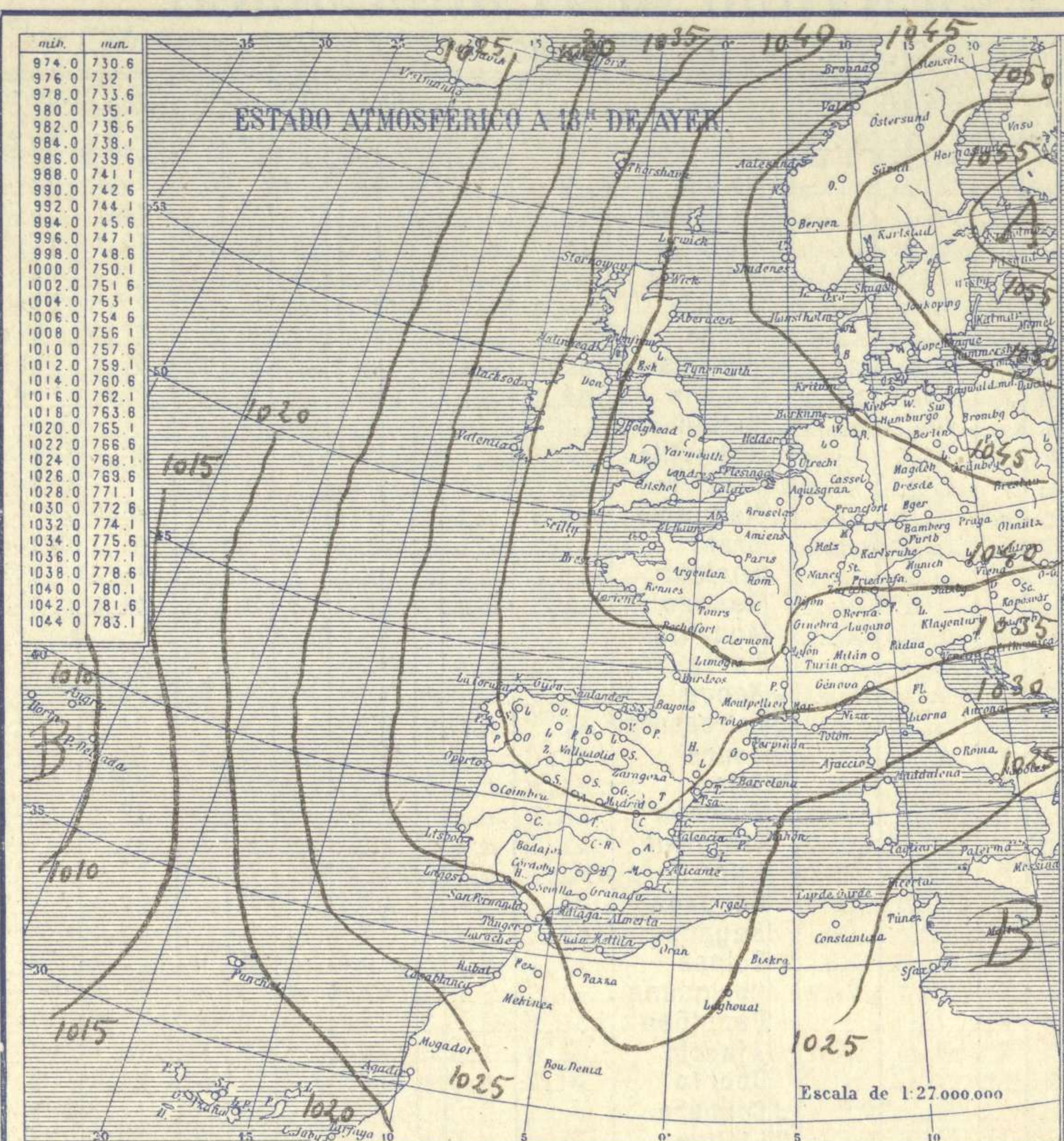


SERVICIO METEOROLÓGICO ESPAÑOL.

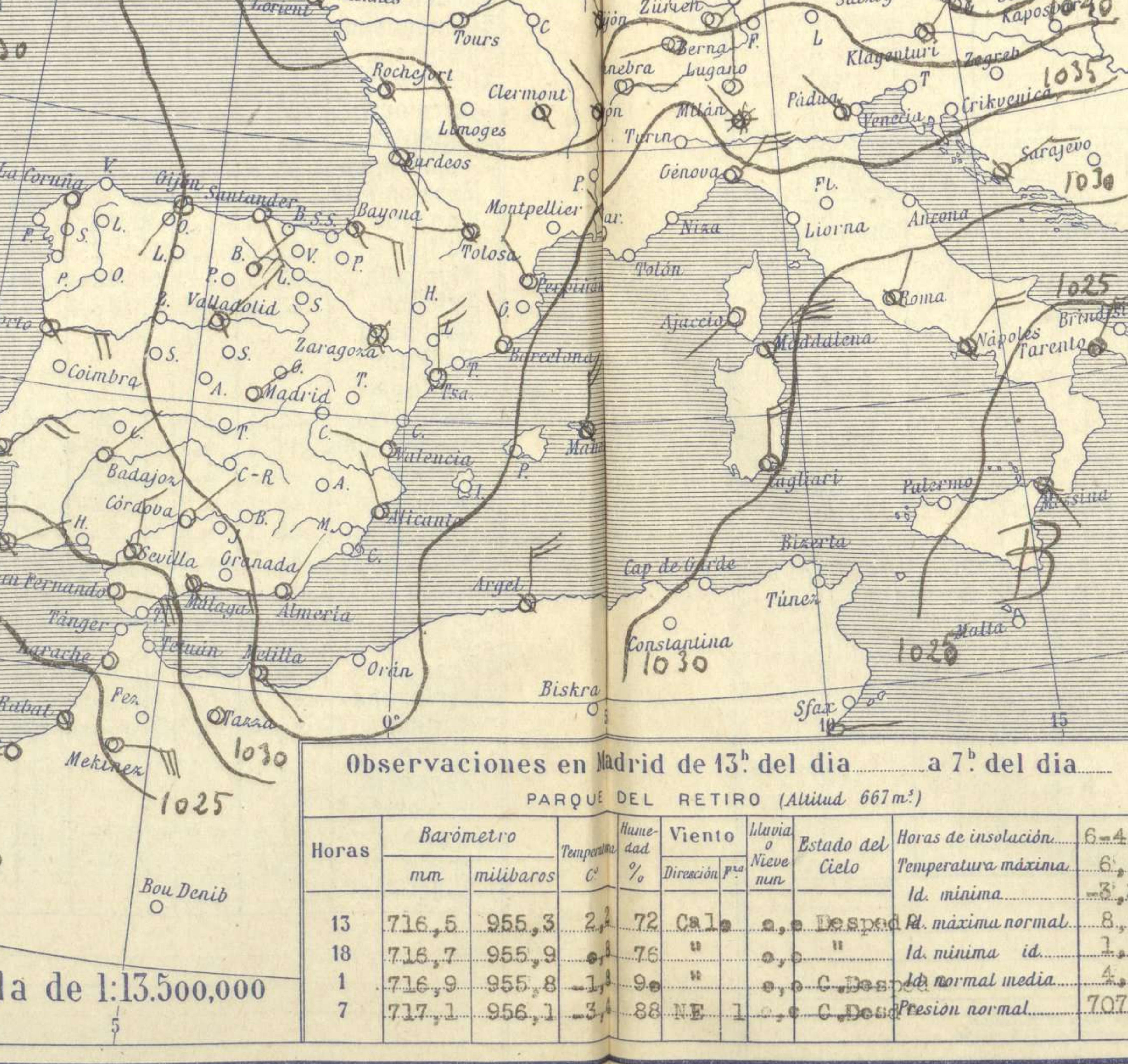
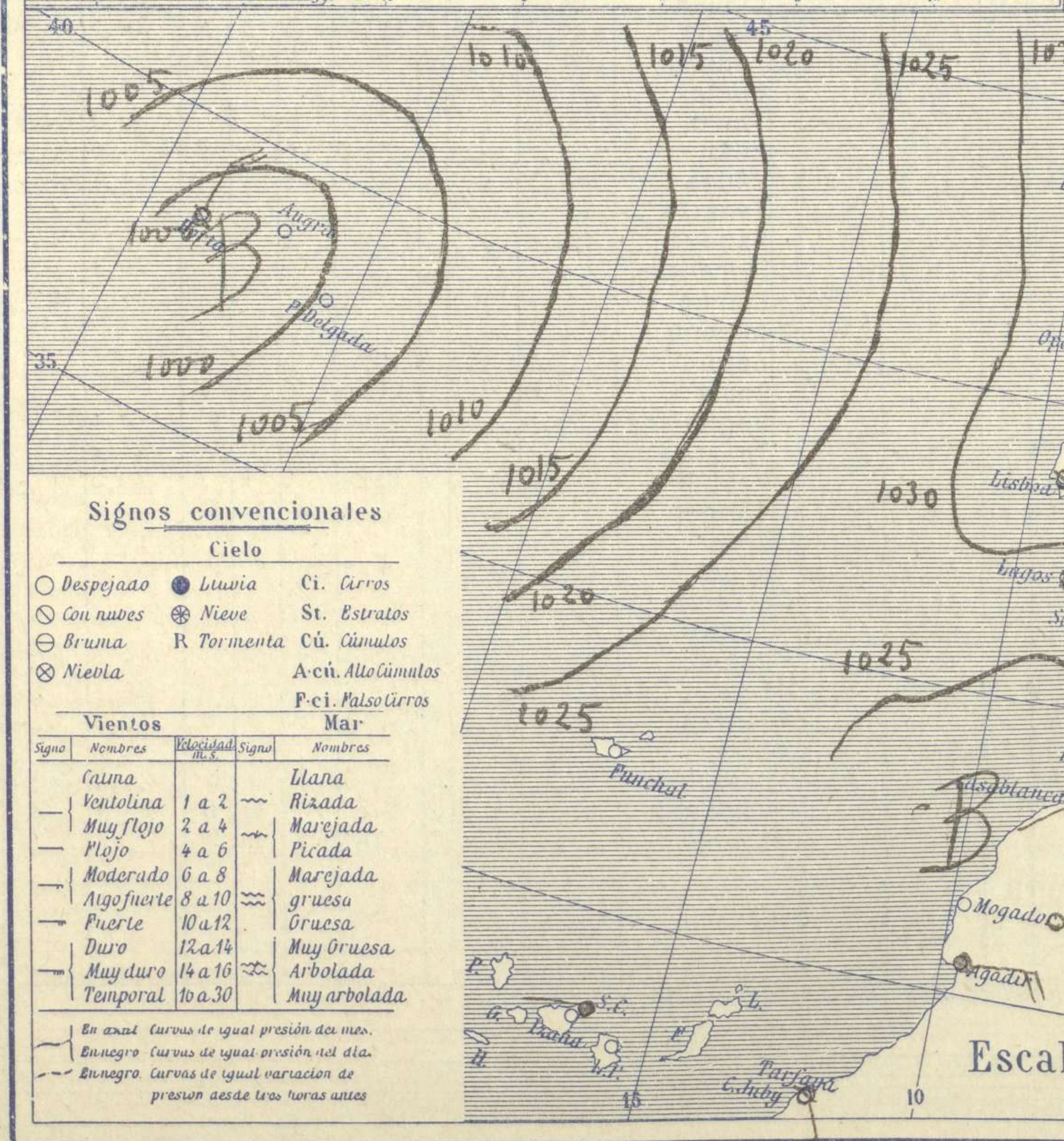
Boletín del *Miércoles 9 de Enero* de 1929.

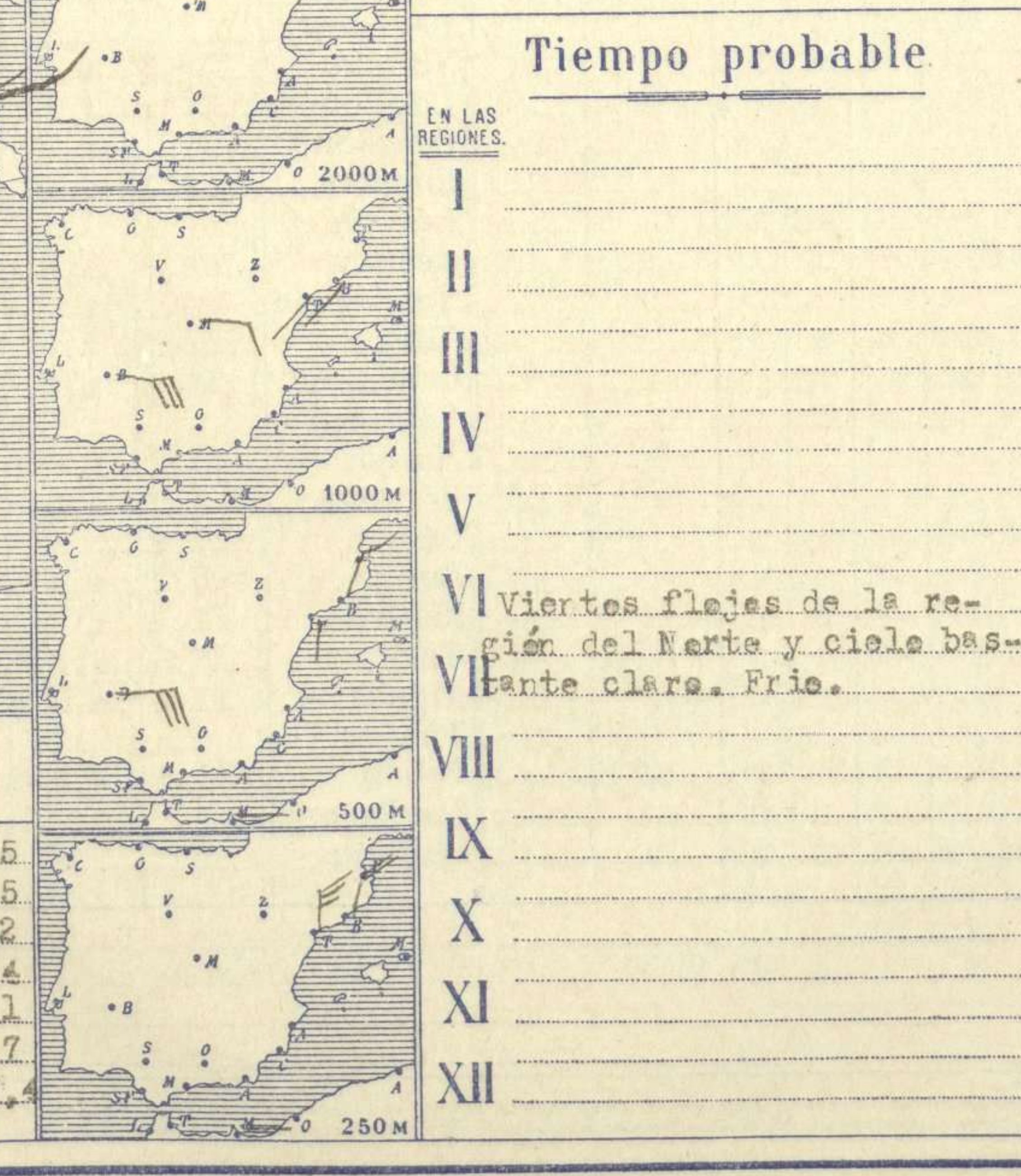
AÑO XXXVII

Núm.º 9



Estaciones	Temperaturas		Lluvia mm
	Máx.	Mínim.	
La Coruña			
Santiago	11	2	
Pontevedra			
Lugo			
Orense		-3	
Gijón	12	1	
Oviedo	12	-2	
Santander	9	4	
Bilbao			
San Sebastian			
León	6	-9	
Zamora	7	-7	
Palencia	3		
Burgos		-7	
Soria	8	-7	
Valladolid	5	-6	
Salamanca	9	-6	
Ávila	4	-7	
Segovia	3	-4	
Madrid	7	-3	
Toledo	8	-4	
Guadalajara	7	-5	
Cuenca	7	-6	
Ciudad-Real	7	-5	
Albacete	9	-3	
Cáceres	8	1	
Badajoz	10	6	
Vitoria	6	-5	
Logroño	8	-3	
Pamplona			
Huesca	10	-4	
Zaragoza	10	-3	
Lérida			
Oerona	13	-3	
Barcelona		4	
Tarragona	14	3	
Tortosa	12	3	
Teruel	7	-8	
Castellón	14	1	
Valencia		0	
Alicante	12	0	
Murcia	14	-3	1
Sevilla	14	3	
Córdoba	14	0	
Jaén	9	3	
Baeza	8	2	
Granada	13	0	
Huelva	15		
San Fernando			
Tarifa	15	13	
Algeciras	15	10	
Málaga	16	8	
Almería			
Palma			
Ibiza			
Mahón		9	
Las Palmas			
Stº Cruz de T.			
Laguna			
Izaña			
Tetián	14		
Melilla	15	9	
Tánger			





EN LAS REGIONES.	EN LAS REGIONES.
I	
II	
III	
IV	
V	
VI	Vientos flojes de la región del Norte y cielo bastante claro. Frío.
VII	
VIII	
IX	
X	
XI	
XII	

Observaciones en Madrid de 13ª del día a 7ª del día

Horas	Barómetro		Temperatura	Humedad %	Viento	Nieve	Estado del Cielo	Horas de insolación
	mm	milibaras						
13	716,5	955,3	2,2	72	CL	0	Despejado	6-45
18	718,7	955,9	0,1	76	"	0	"	6-45
1	716,9	955,8	-1,1	90	"	0	"	6-45
7	717,1	956,1	-3,1	88	NE	1	"	6-45

Escala de 1:13.500.000

