



INSTITUTO GEOGRÁFICO

BOLETÍN DEL SERVICIO METEOROLÓGICO

AÑO XXXIII
Nim.º 285

1925

OBSERVACIONES DEL EXTRANJERO

12 de Octubre

ESTACIONES	PRESIÓN MILIBARES		VIENTO	TEMPERATURA	TIEMPO		PRESIÓN MILIBARES		VIENTO	ESTACIONES	PRESIÓN		VIENTO	TEMPERATURA	TIEMPO		PRESIÓN MILIBARES		VIENTO		
	á O. N.M.G.N.	VARIACIÓN			C	D. y F.	PRESENT	PASADO			á O. N.M.G.N.	D. y F.			á O. N.M.G.N.	VARIACIÓN	C	D. y F.		PRESENT	PASADO
		OBSERVACIONES		A 7 ^h			OBSERVACIONES	A 18 ^h			OBSERVACIONES	A 7 ^h			OBSERVACIONES	A 18 ^h					
EUROPA SEPTENTRIONAL																					
Bronnó	999,0	-1,5	5	NW-3	1	no	no	1002,3	NW-3	Calais	1015,4	-0,4	6	N-2	9	D	1018,1	ENE-3			
Hernosánd	99,8	?	?	W-1	1	N	N	00,9	Cal-o	Maguncia	14,3	-0,8	5	Cal-e	5	NB					
Estocolmo	1003,5	-0,7	5	W-1	1	D	N	06,2	NW-2	Abbeville											
Karlstad	05,5	0,0	0	Cal-o	2	D	N	08,7	NW-1	El Havre	15,5	-0,1	5	ENE-3	9	N	17,0	E-3			
Wisby	05,1	-1,3	5	W-1	4	D	N	08,2	NW-4	Paris	15,7	0,0	0	NNE-2	5	D	16,1	E-2			
Utsire	09,3	-1,0	5	N-5	4	N	A	12,3	NW-4	Estrasburgo	14,2	-0,4	5	Cal-o	3	NB					
Lister	07,7	0,0	3	N-3	3	D	N			Argentan	15,5	-0,3	8	Cal-o	5	NB	15,8	NE-1			
Skagen										Romilly											
Hansholm	03,9	0,7	4	NW-4	6	D	LL			Brest	15,7	0,0	6	NE-2	10	D	16,3	NNE-2			
Copenhague										Nancy	14,5	-0,4	5	Cal-o	3	N					
Riga										Lorient	14,1	0,3	1	NE-2	8	N	14,5	NE-1			
ISLANDIA										Rennes	16,2	0,0	0	N-3	6	D	15,1	N-3			
Westmannö	21,1	0,0	0	SE-2	5	NB	NB	20,6	S-3	Dijón	13,0	-0,1	6	N-1	6	NB	15,0	Cal-o			
Seydisfjord	21,0	0,0	0	Cal-o	0	N	N	21,3	SW-1	Tours	?	0,3	4	NE-3	5	NB	15,0	ENE-2			
Reykjavik	20,6	0,0	0	Cal-o	5	N	A	20,5	Cal-o	Rochefort							11,4	NNE-2			
Thorshavn	17,8	-0,7	5	NW-3	2	N	N	17,7	N-3	Clermont-Fd.	12,5	-0,3	6	Cal-o	6	NB	12,2	Cal-o			
Lerwick								11,2	NE-3	Lyón	12,5	-0,1	6	NW-1	9	N	13,8	NW-2			
Stornoway	18,2	0,0	0	Cal-o	5	N	N	17,4	NW-3	Burdeos	08,2	-0,1	6	Cal-o	13	N	09,4	Cal-o			
Aberdeen	17,2	1,0	1	NW-3	4	LL	N	14,4	NW-4	Niza											
Malin Head	18,6	-0,5	5	NW-4	12	N	N	21,9	NW-2	Marignane	09,1	-0,4	6	E-2	16	LL					
Renfrew	17,0	0,5	4	ENE-3	9	N	N	19,5	W-3	Tolosa	07,7	-0,1	8	ESE-1	13	LL	09,1	ESE-2			
Tynemouth	16,3	0,0	0	NW-2	9	N	N	19,3	SW-2	Bayona							10,3	W-2			
Blacksod-Point	20,8	0,0	0	W-1	10	N	N	22,2	Cal-o	Tolón											
Holyhead	18,1	-1,0	5	NW-4	12	N	N	21,5	N-2	Perpiñán	06,9	-0,5	8	NW-2	14	LL	10,1	Cal-o			
Cranwell	07,6	0,0	0	NW-3	9	N	LL	21,0	N-2	Ajaccio	09,1	-1,2	5	Cal-o	17	N	11,9	Cal-o			
Yarmouth	15,5	-1,0	5	W-2	7	N	D	19,9	NW-1	Oporto	10,2	0,7	1	NNE-2	18	D	D				
Valentia	21,6	0,0	0	NW-1	4	N	D	21,9	E-3	Coimbra	10,6	0,0	0	S-1	8	D	D				
Pembroque	18,3	-0,5	5	NW-1	9	N	D	19,6	N-2	Lisboa	11,3	0,0	0	Cal-o	14	D	D	09,7	WNW-2		
Ross-on-Wye	18,3	-0,5	5	Cal-o	3	NB	NB	19,7	NE-1	Lagos	07,4	0,0	0	Cal-o	14	N	N	06,6	SW-2		
Londres	17,4	-0,5	8	W-1	7	NB	NB	19,3	ENE-1	Funchal											
Scilly	18,5	-0,5	5	NNE-3	11	N	D	19,3	NE-3	Horta											
Calshot	17,4	-0,5	5	N-3	9	D	D	18,9	NNE-2	Angra											
Jersey	16,2	0,0	0	E-2	13	N	N	17,3	E-4	Punta Delgada											
Borkum	06,5	-1,3	5	NW-6	10	N	N	17,1	N-2	Pádua	12,3	0,0	0	Cal-o	8	N	N	12,3	E-1		
PAISES BAJOS										Génova	11,3	?	?	NE-1	14	N	?	12,9	S-1		
Kehl	09,5	0,0	0	?-1	8	N	LL			Florenzia								11,5	NE-o		
Hamburgo	04,9	?	?	WSW-3	8	LL	LL	15,9	NNW-2	Ancona	13,4	0,0	0	Cal-o	15	D	D	14,3	NNE-1		
Swinemunde	04,2	?	?	SW-4	5	LL	N	12,2	Cal-o	Liorna								12,6	NNE-2		
Memel										Magdalena											
Aquisgrán	14,1	-0,7	5	SSW-2	8	NB	D	17,7	Cal-o	Bava	12,5	0,0	0	SE-1	15	D	D	11,0	NW-1		
Magdeburgo	09,4	-2,7	5	SSW-2	6	N	N	15,3	NW-2	Tarento								13,5	E-2		
Berlin	08,6	-3,3	8	WSW-3	6	N	N	14,3	NW-1	Mesina								13,5	Cal-o		
Dresde	11,9	-0,7	5	WSW-3	6	N	A	14,9	NW-4	Venecia								12,5	S-2		
Breslau	11,7	-0,7	5	WSW-2	6	A	N	12,7	NW-3	Turin	11,9	-0,7	5	NNE-1	13	NB	N	05,4	Cal-o		
Francfort	13,9	-0,7	5	Cal-o	5	NB	NB	16,7	Cal-o	ORIENTE											
Karlsruhe	13,3	-0,7	5	NNE-1	1	NB	D			Praga											
Munich	15,3	-0,7	6	Cal-o	3	NB	NB			Buda-Pest											
Viena										Malta											
Danzig	07,1	-2,0	6	S-3	5	N	N	11,8	WNW-2	Rabat											
Posen	10,6	-0,7	6	W-2	1	N	N			Agadir											
Varsovia										Fez											
Cracovia	12,9	0,7	1	WNW-1	7	N	N			Bou-Denib											
Lemberg	13,7	0,0	0	NW-1	5	LL	N			Lagouhat											
De Bild	12,2	-1,3	5	WSW-2	9	N	D			Biskra											
Le Helder	09,9	-2,0	5	NW-5	13	N	A			Orán											
Flesinga	14,5	0,0	5	WNW-2	11	N	D			Argél											
Bruselas	15,3	-0,7	5	Cal-o	8	NB	A			Cap de Garde											
Zurich	14,2	-0,7	6	SH-o	8	N	N			Túnez											
Berna	14,6	-0,7	5	H-o	8	N	N	17,4	SW-1	Bizerta	11,5	1,2	1	SW-1	19	N					
Ginebra	13,0	-0,7	5	NNE-2	10	N	N			Sfax											
Lugano	11,9	0,0	0	H-o	10	N	N	11,4	S-o	Jonkoping	04,7	-0,7	5	SW-1	0	N	N	11,0	NW-1		
Wick	17,4	0,0	0	NW-2	5	N	N	?	NW-4	Vallersumd	01,7	-0,5	6	NW-4	3	N	?				
Donaghadee	19,5	-1,5	5	SW-1	11	LL	LL	21,4	NNW-2	King	08,8	0,5	4	NNE-5	3	A	?				
Plymouth	17,5	-0,5	5	NNW-1	6	NB	D	18,8	NE-3	Faerder	05,7	0,5	3	N-4	3	D	D				
Stenesele	997,9	-0,7	5	Cal-o	4	N	N	00,5	W-3	Blaavands	03,9	3,3	1	NE-4	4	N	A				
Bombaas	1005,4	-1,0	5	Cal-o	6	N	N	07,3	Cal-o	Hammersund	03,9	-2,0	6	SW-1	5	LL	LL				
Kalmar	04,6	-2,0	5	SSE-2	3	LL	LL	10,5	NW-1												

RADIOGRAMAS TRANSMITIDOS DESDE BARCOS

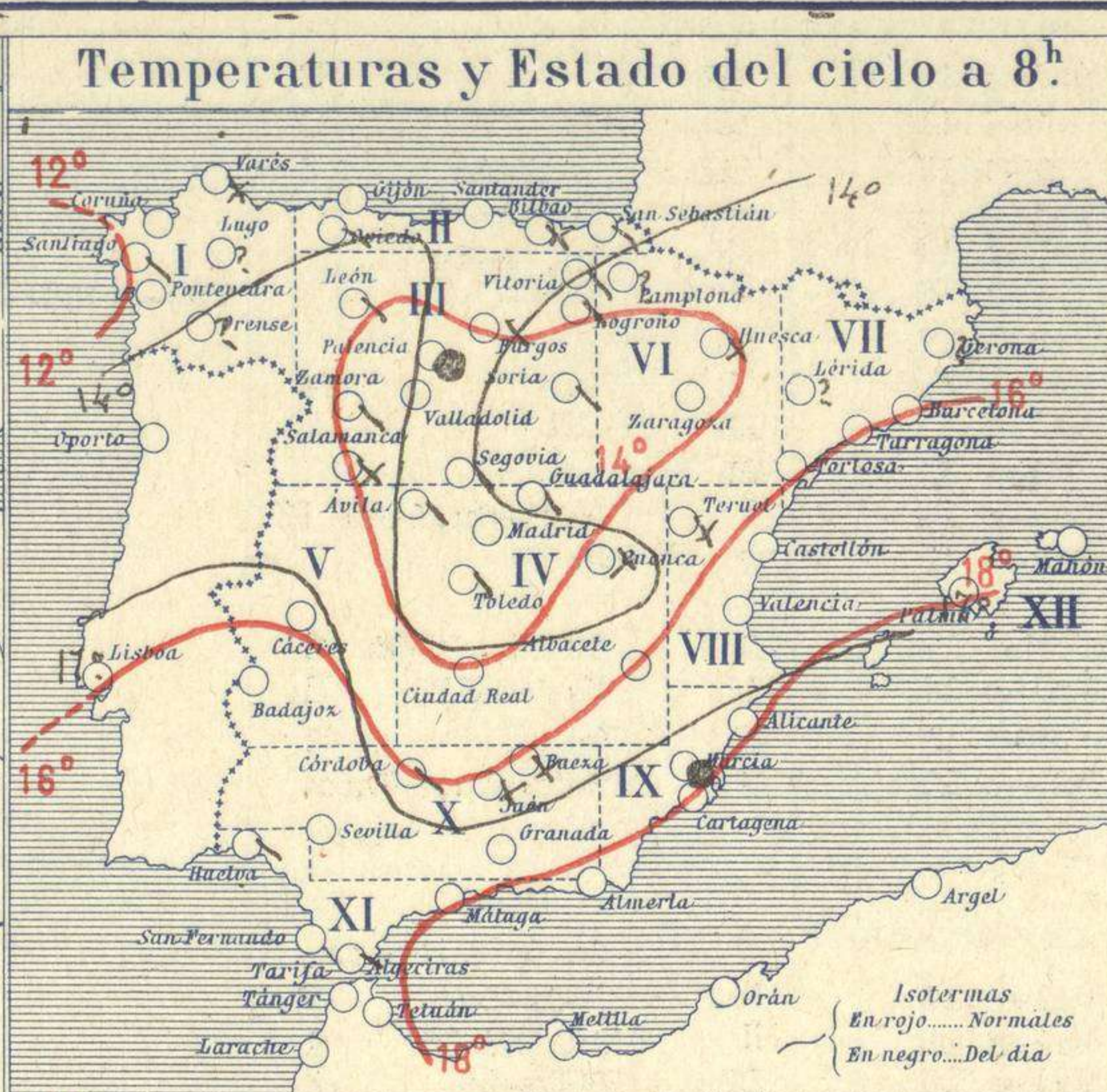
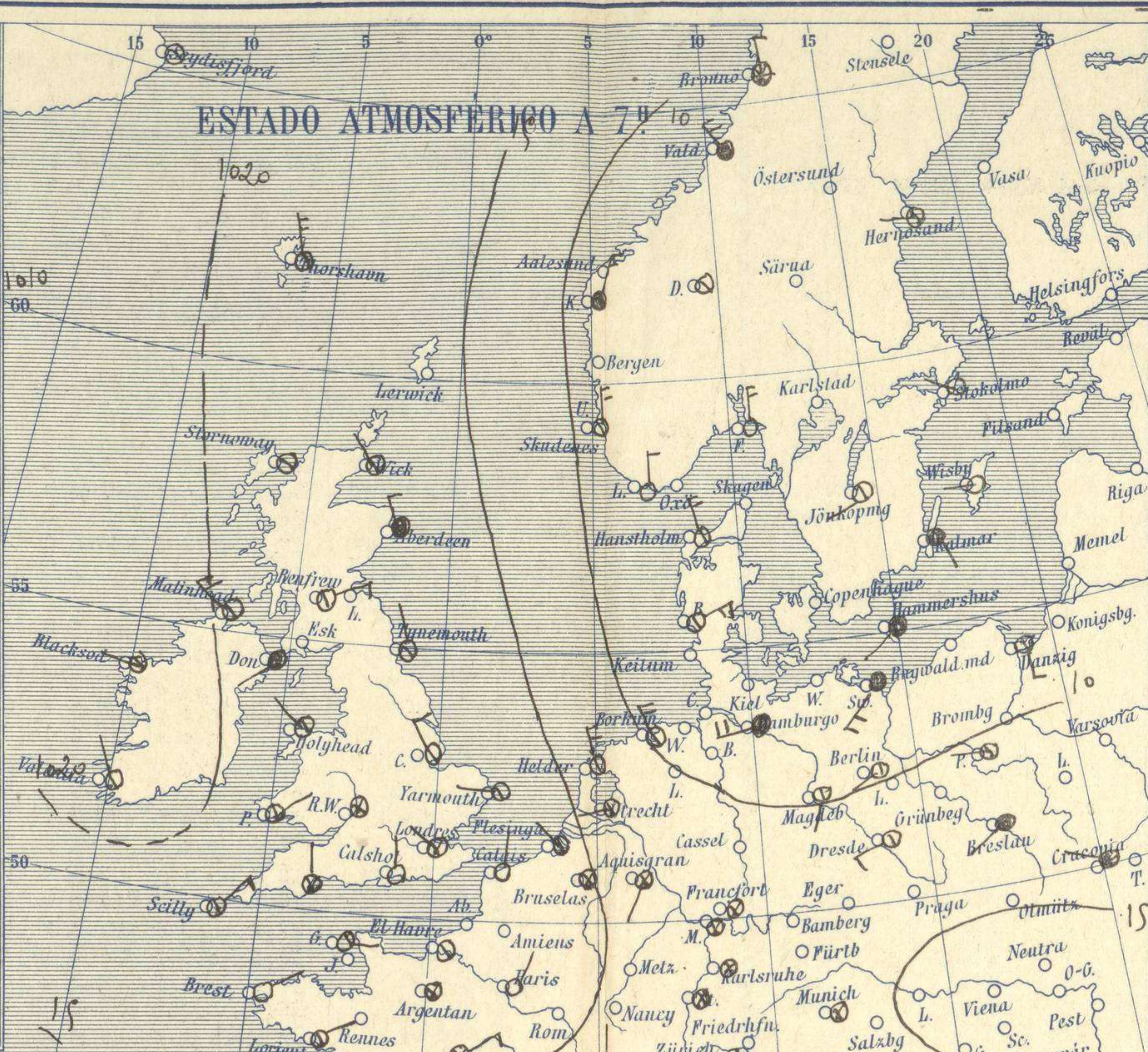
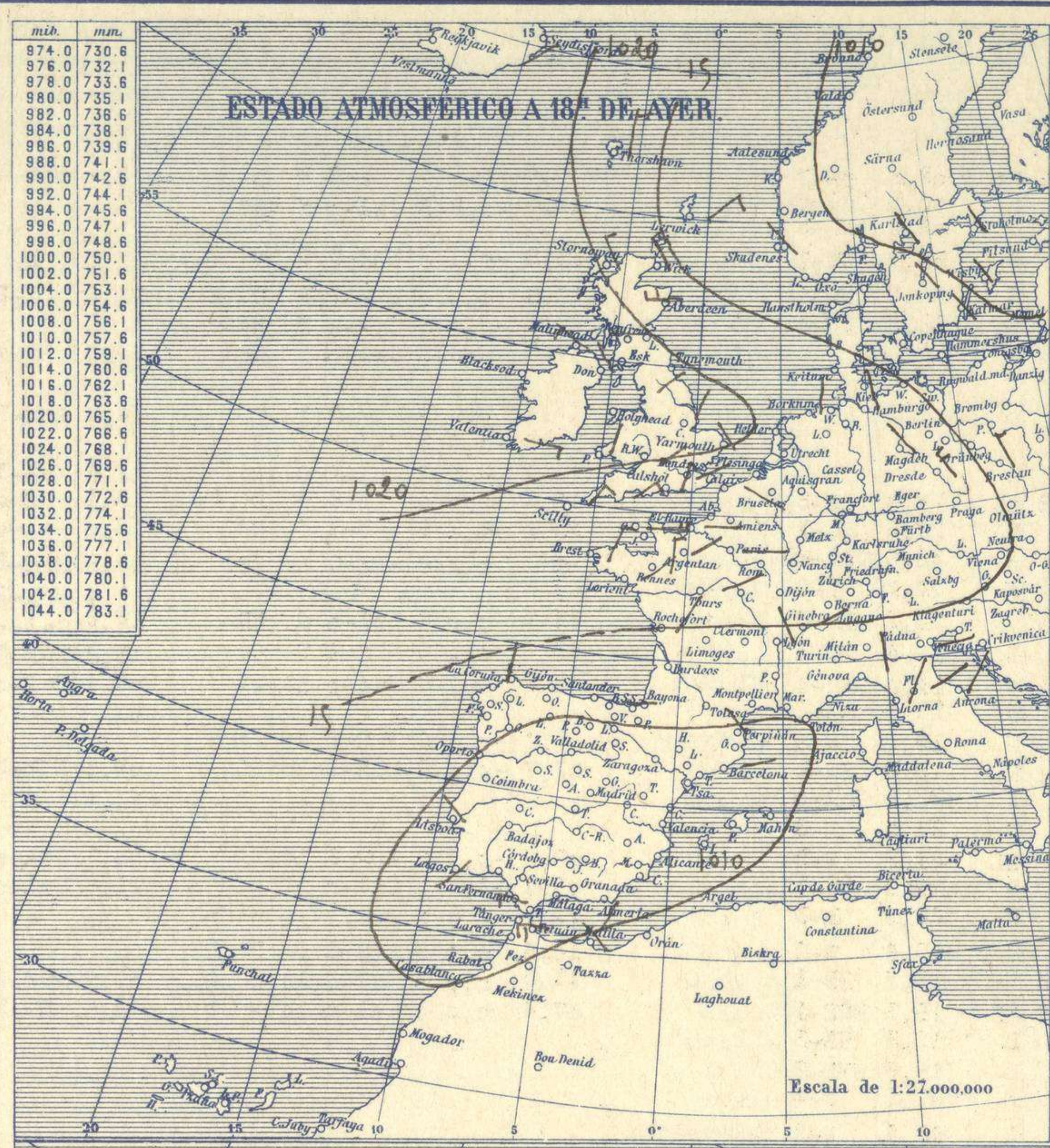


SERVICIO METEOROLÓGICO ESPAÑOL.

Boletín del *Lunes 12* de *Octubre de 1925*

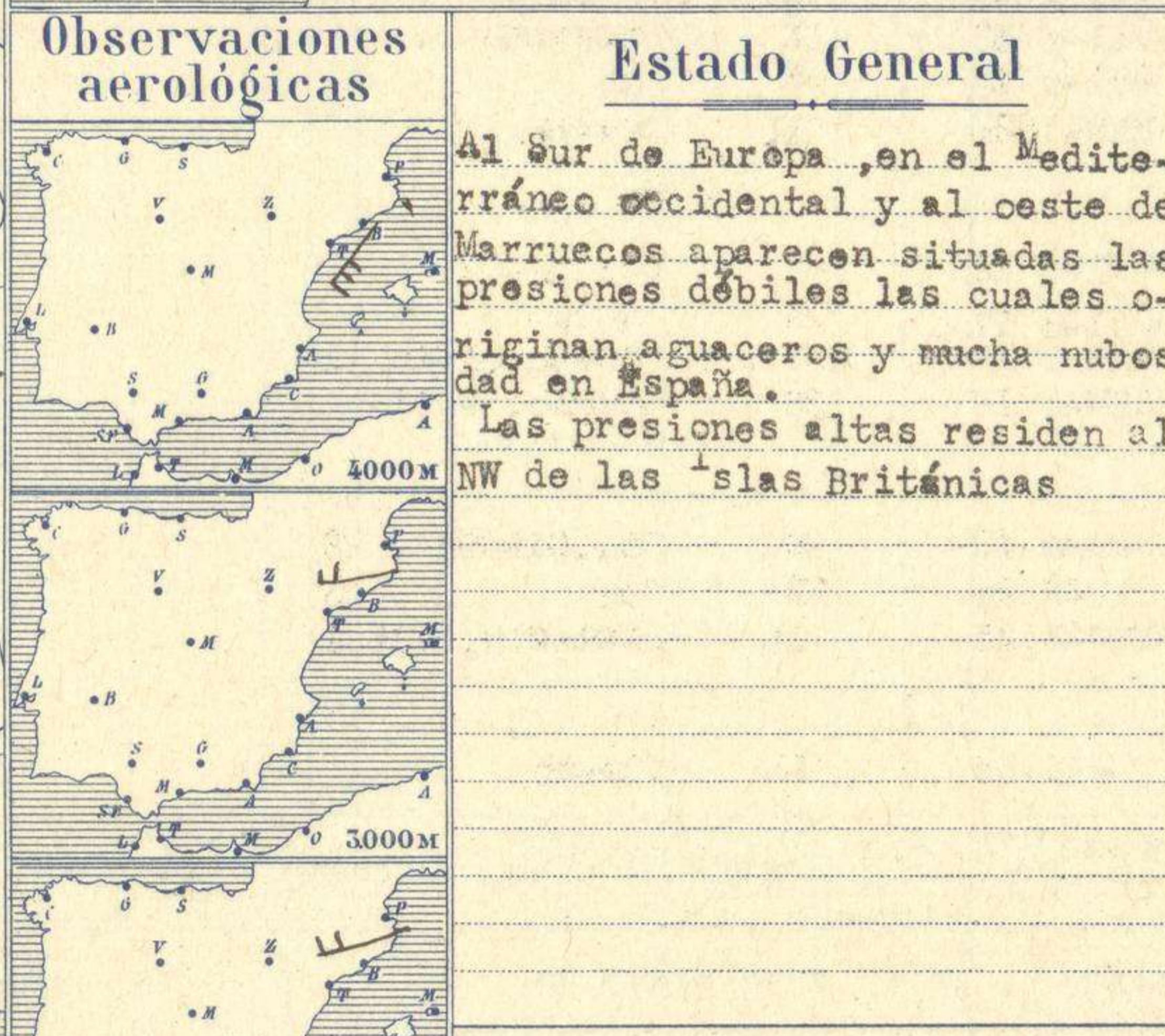
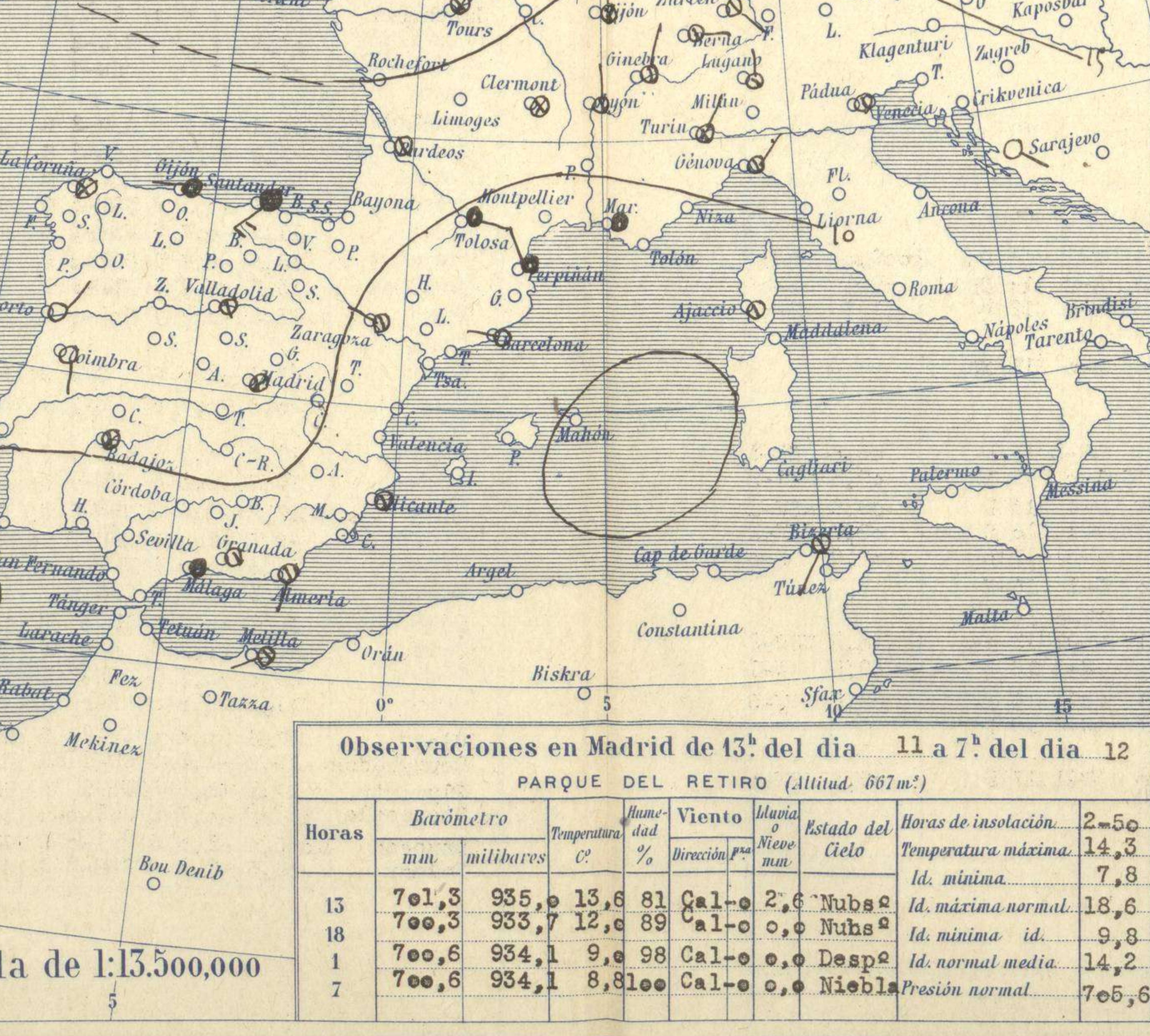
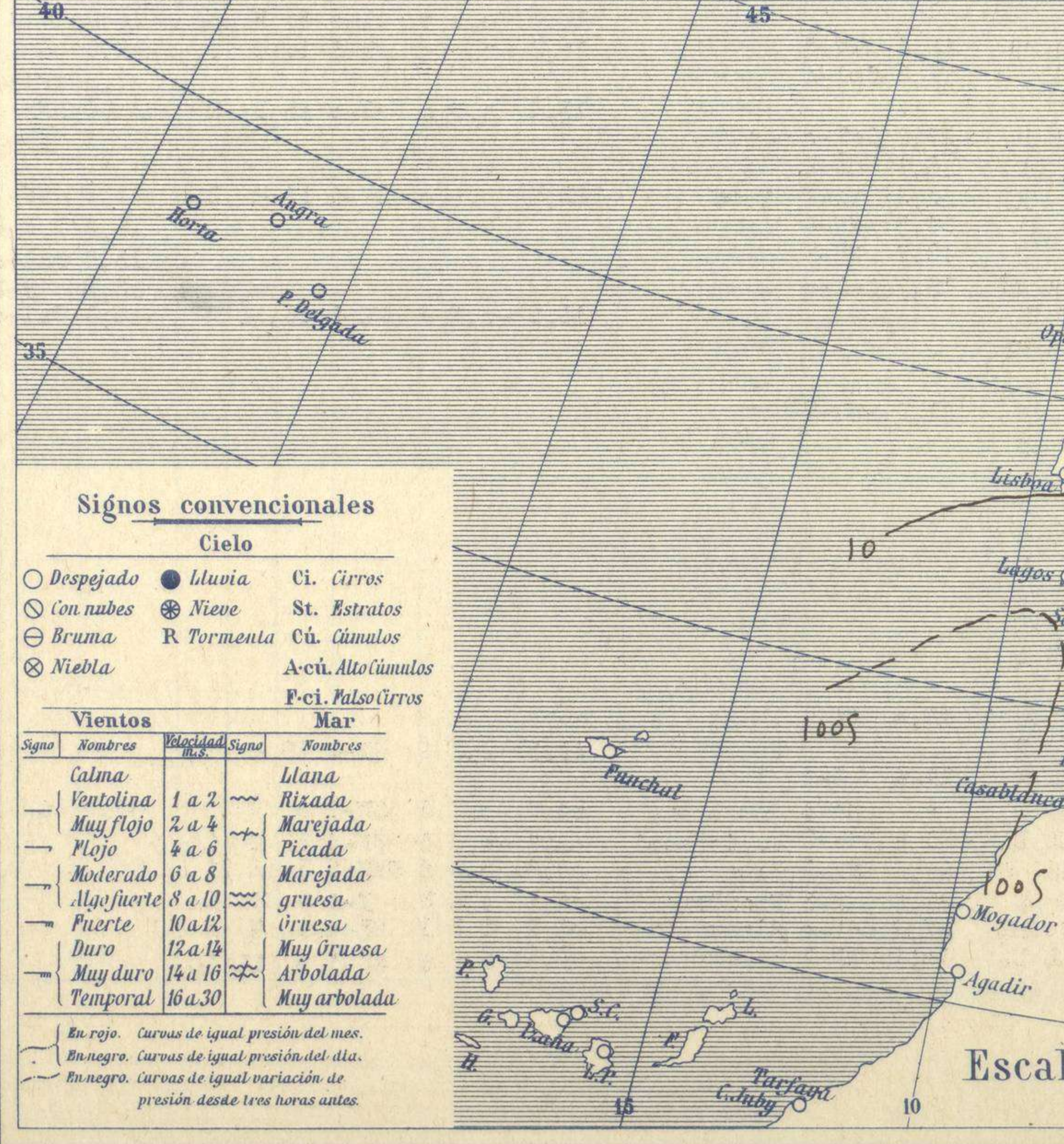
AÑO XXXIII

Núm. 265



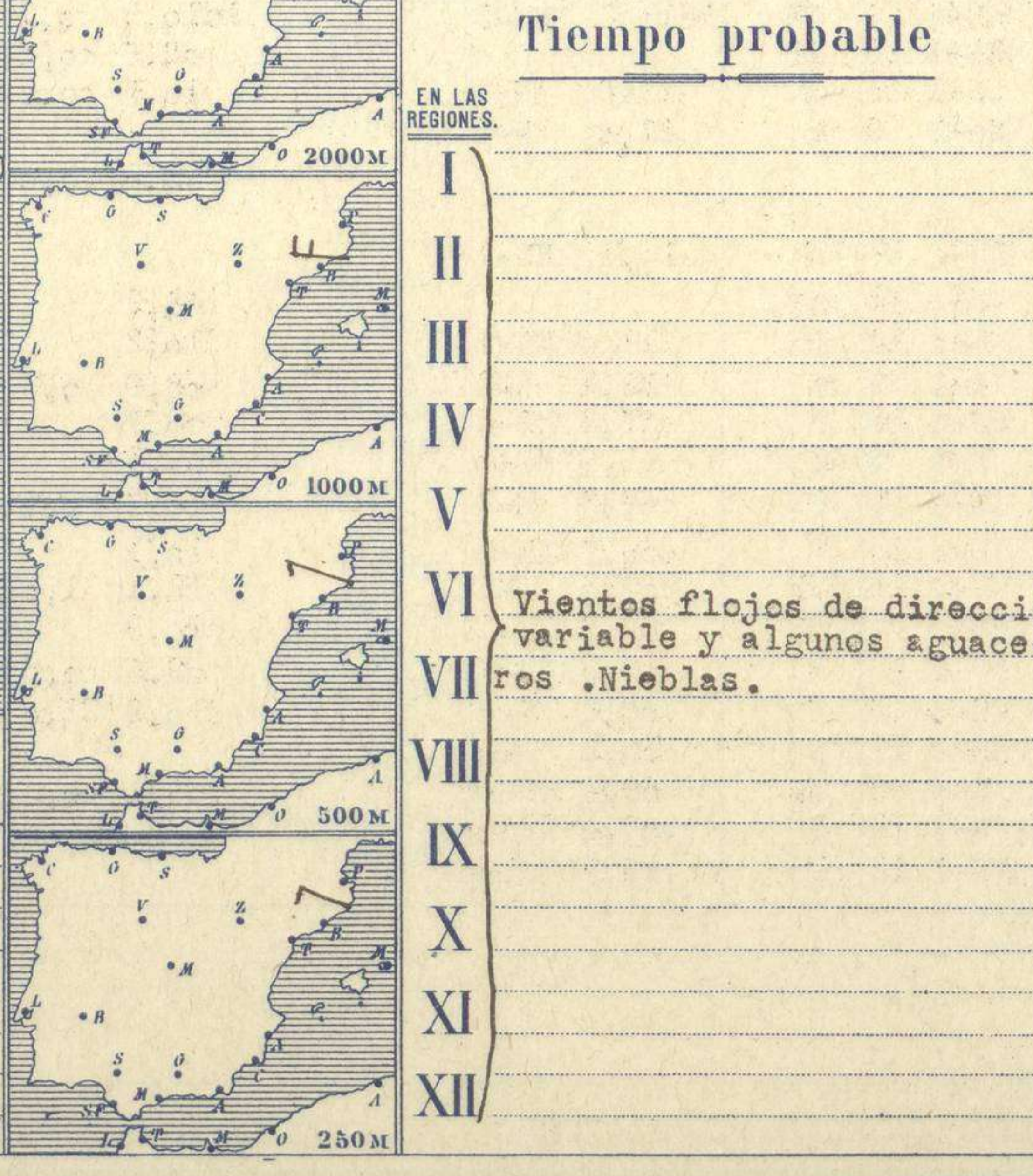
Temperaturas extrema y Lluvia

Estaciones	Temperaturas		Lluvia
	Máx.	Mínim.	
La Coruña	16	11	0,3
Santiago	19	7	1,0
Pontevedra	21	7	
Lugo			
Orense			
Gijón	18	13	2,7
Oviedo	17	11	2,6
Santander	22	13	6
Bilbao	17	12	3
San Sebastián	17	13	4
León	17	8	5
Zamora	23	6	
Palencia	17	7	1
Burgos	14	5	1,0
Soria	11	7	4
Valladolid	19	6	1,0
Salamanca	17	8	
Ávila	14	6	1,0
Segovia	16	6	
Madrid	14	8	3
Toledo		8	1
Guadalajara		7	2
Cuenca	11	6	5
Ciudad-Real	15	10	6
Albacete	15	10	14
Cáceres	20	10	
Badajoz	19	11	
Vitoria	14	9	22
Logroño	14	9	8
Pamplona			
Huesca	14	11	7
Zaragoza	16	3	1
Lérida			
Gerona	17	13	2
Barcelona	19	13	43
Tarragona	18	13	15
Tortosa	19	13	1
Teruel	14	7	5
Castellón	20	12	
Valencia	19	14	2
Alicante	22	14	8
Murcia	18	14	15
Sevilla			
Córdoba	19	3	7
Jaén	17	12	17
Baeza	20	12	22
Granada	18	13	51
Huelva	22	13	9
San Fernando	24	18	1,0
Tarifa	?	?	24
Algeciras	23	18	13
Málaga	19	17	11
Almería	23	17	
Palma	21	15	7
Ibiza			
Mahón	22	16	11
Las Palmas			
S.º Cruz de T.			
Laguna			
Izaña			
Tetuán			
Melilla	26	19	1
Tánger			



Observaciones aerológicas

Al sur de Europa, en el Mediterráneo occidental y al oeste de Marruecos aparecen situadas las presiones débiles las cuales originan aguaceros y mucha nubosidad en España. Las presiones altas residen al NW de las Islas Británicas.



Tiempo probable

EN LAS REGIONES.

- I
- II
- III
- IV
- V
- VI
- VII
- VIII
- IX
- X
- XI
- XII

Vientos flojos de dirección variable y algunos aguaceros. Nieblas.

Observaciones en Madrid de 13ª del día 11 a 7ª del día 12

PARQUE DEL RETIRO (Altitud 667 m.)

Horas	Barómetro		Temperatura	Humedad	Viento	Nubosidad	Estado del Cielo	Horas de insolación	
	mm.	milibares						Temperatura máxima	Temperatura mínima
13	701,3	935,0	13,6	81	Cal-e	2,6	Nubos	14,3	7,8
18	700,3	933,7	12,0	89	Cal-o	0,0	Nubos	18,6	9,8
1	700,6	934,1	9,0	98	Cal-o	0,0	Despe	14,2	7,5,6
7	700,6	934,1	8,8	100	Cal-o	0,0	Niebla		

Signos convencionales

Cielo

- Despejado
- Lluvia
- con cirros
- con nubes
- Bruma
- Niebla
- con nieve
- con tormenta
- con alto cirros
- con estratos
- con cúmulos
- con cirros

Vientos

Signo	Nombres	Velocidad	Signo	Nombres
—	Calma	0	—	Blana
—	Ventolina	1 a 2	—	Rizada
—	Muy flojo	2 a 4	—	Marejada
—	Flojo	4 a 6	—	Picada
—	Moderado	6 a 8	—	Marejada gruesa
—	Algo fuerte	8 a 10	—	Gruesa
—	Fuerte	10 a 12	—	Muy gruesa
—	Duro	12 a 14	—	Arbolada
—	Muy duro	14 a 16	—	Muy arbolada
—	Temporal	16 a 30		

En rojo. Curvas de igual presión del mes.
 En negro. Curvas de igual presión del día.
 En negro. Curvas de igual variación de presión desde tres horas antes.

