



BOLETÍN DEL SERVICIO METEOROLÓGICO NACIONAL

Año XLV. Nº 19

30 de ABRIL de 1938  
II AÑO TRIUNFAL

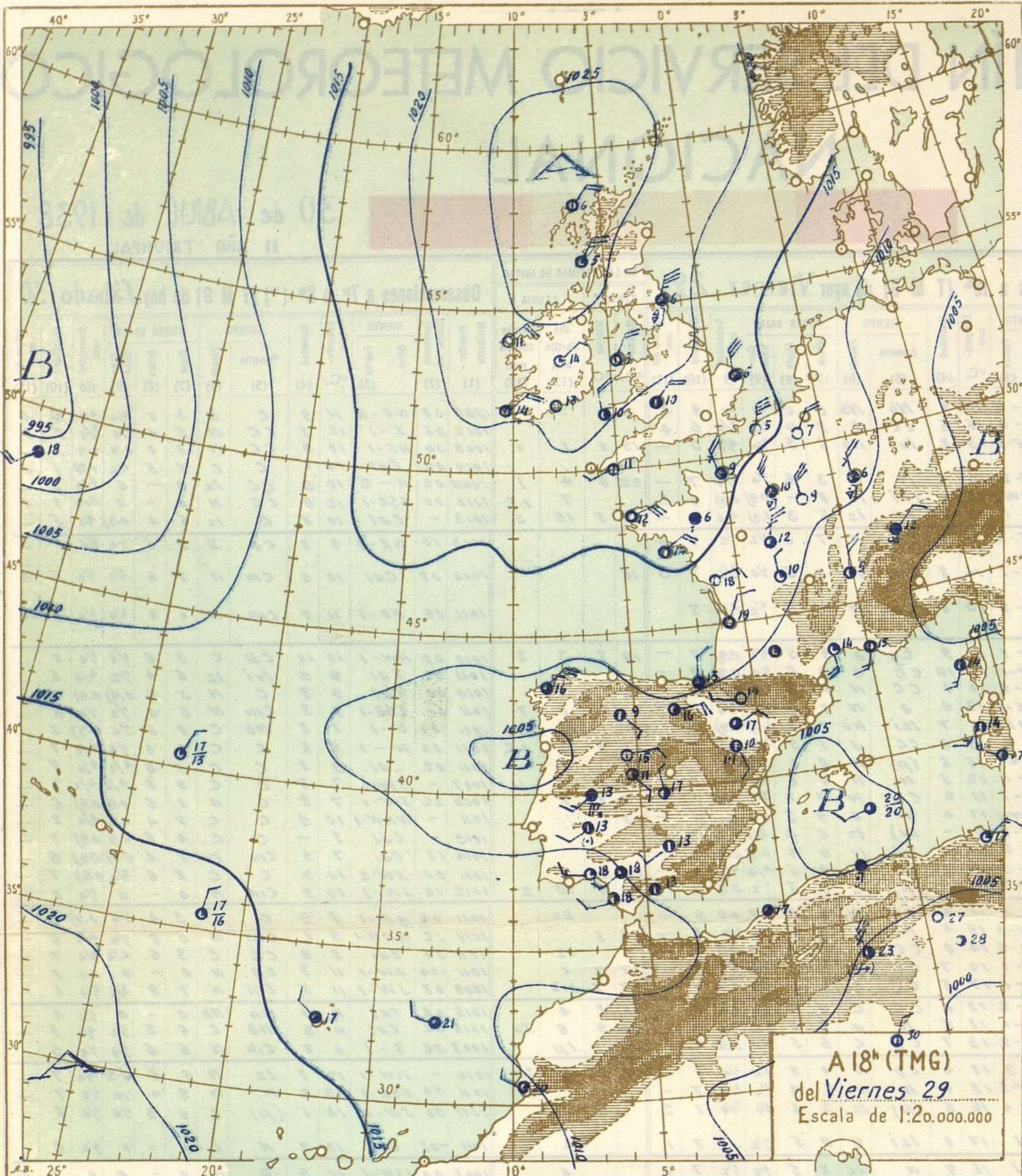
Table with columns for ESTACIONES, Observaciones a 18h (T M G) de ayer Viernes 29, EN LAS ÚLTIMAS 24 HORAS, and Observaciones a 7h u 8h (\*) (T M G) de hoy Sábado 30. Rows list various stations like Vares, La Coruña, Santiago, etc.

(\*) Las estaciones que observan por la mañana a 7 h. van consignadas con letras mayúsculas. Las demás observan a 8 h. — Las estaciones marcadas con asterisco\*, son las instaladas en Semáforos.

EXPLICACIÓN DE LAS ABBREVIATURAS Y DE LAS ESCALAS ADOPTADAS

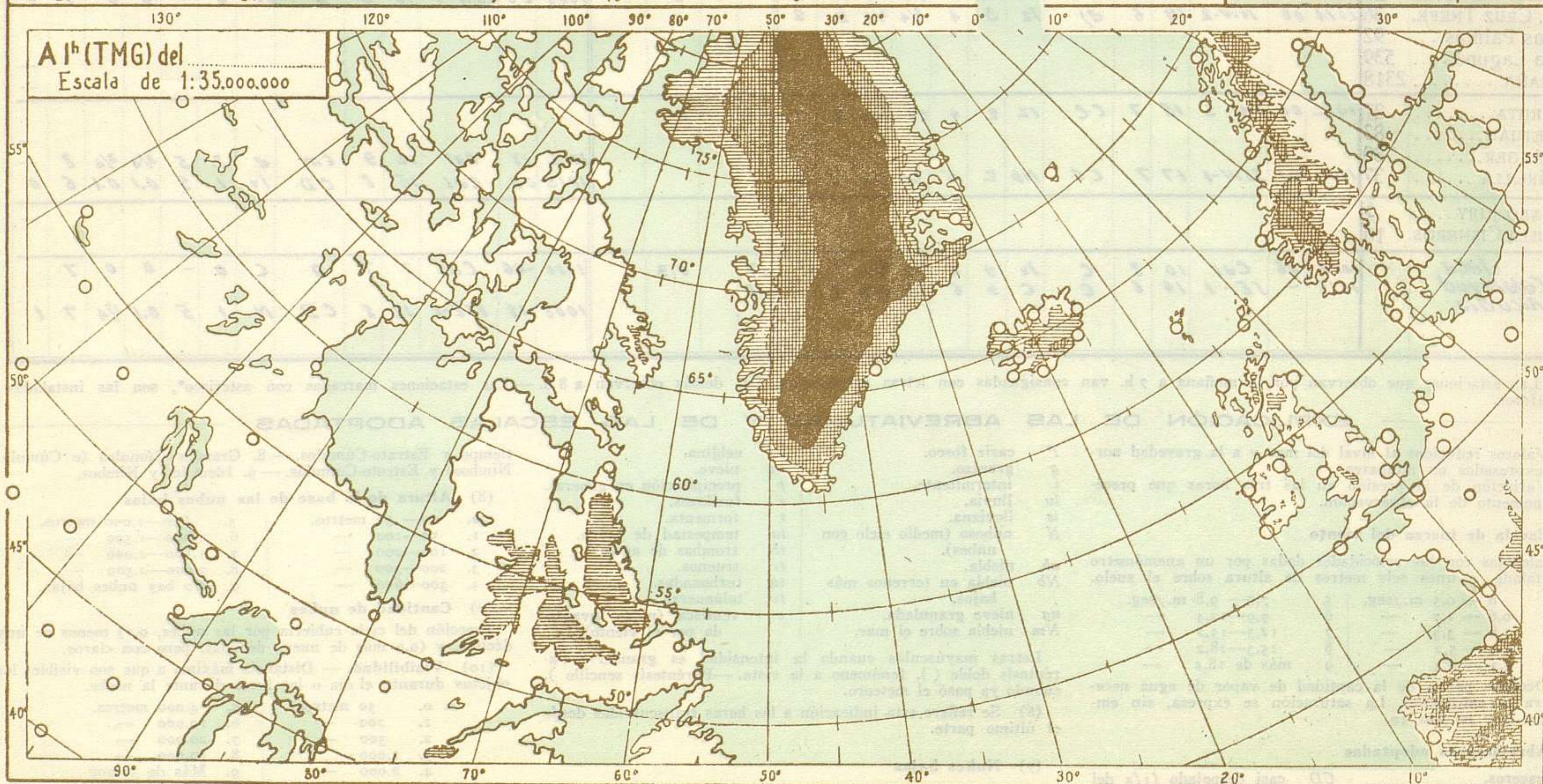

- (1) Valores reducidos al nivel del mar y a la gravedad normal...
(2) Variación de la presión en las tres horas que preceden al momento de la observación.
(3) Escala de fuerza del viento
(4) Décimas partes de la cantidad de vapor de agua necesaria para la saturación.
(5) Abreviaturas adoptadas
(6) Se refiere esta indicación a las horas transcurridas desde el último parte.
(7) Nubes bajas
(8) Altura de la base de las nubes bajas
(9) Cantidad de nubes
(10) Visibilidad.
(11) Estado del mar.
(12) Cantidad de lluvia.

BOLETIN  
SERVICIO METEOROLÓGICO  
SALAMANCA Sábado  
MAPAS DEL



LEYENDA

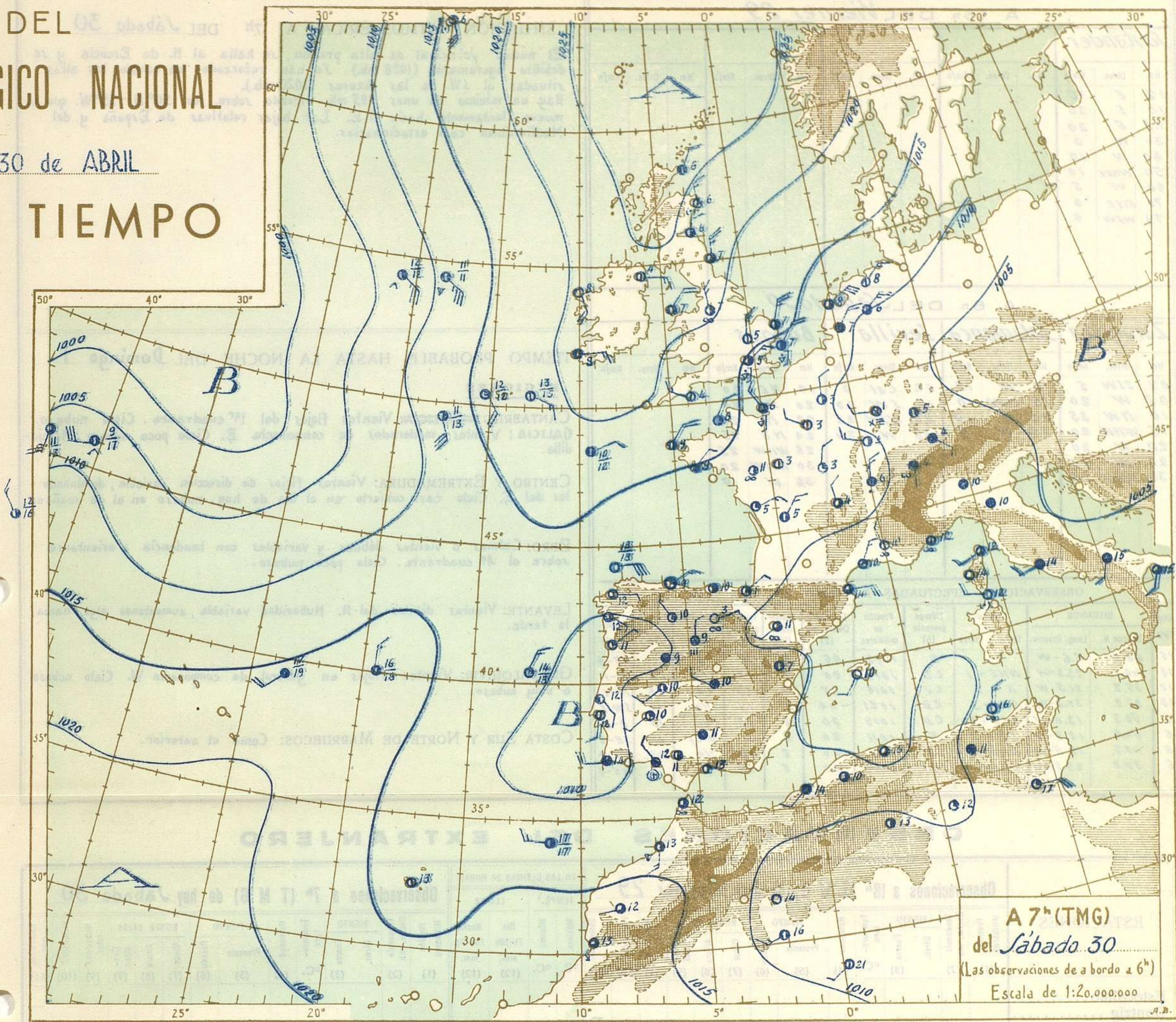
Presión.- Se indica por las isobaras trazadas de 5 en 5 milibares. A, máximo; B, mínimo.  
Frentes.- , cálido; , frío; , ocluido.  
Temperatura.- Es el número de la derecha. En los barcos figura bajo un trazo, la del agua.  
Viento.- Dirección, la de la flecha. Fuerza: , calma; , 1-4-9-16-23-31-40-K/h.  
Nubosidad.- , despejado; , 0,1-1/4-1/2-3/4-0,9; , cubierto, , cielo invisible.  
Meteoros.- , calma; , niebla; , lluvia; , aguaceros; , nieve; , tormenta; , granizo. Para cualquier meteoro, ; , aumenta; , disminuye; , cesó; , intermitente; , a la vista; , más intenso.  
Mar.- , marejada; , gruesa; , Arbolada.



IN DEL  
**OLÓGICO NACIONAL**

ado 30 de ABRIL

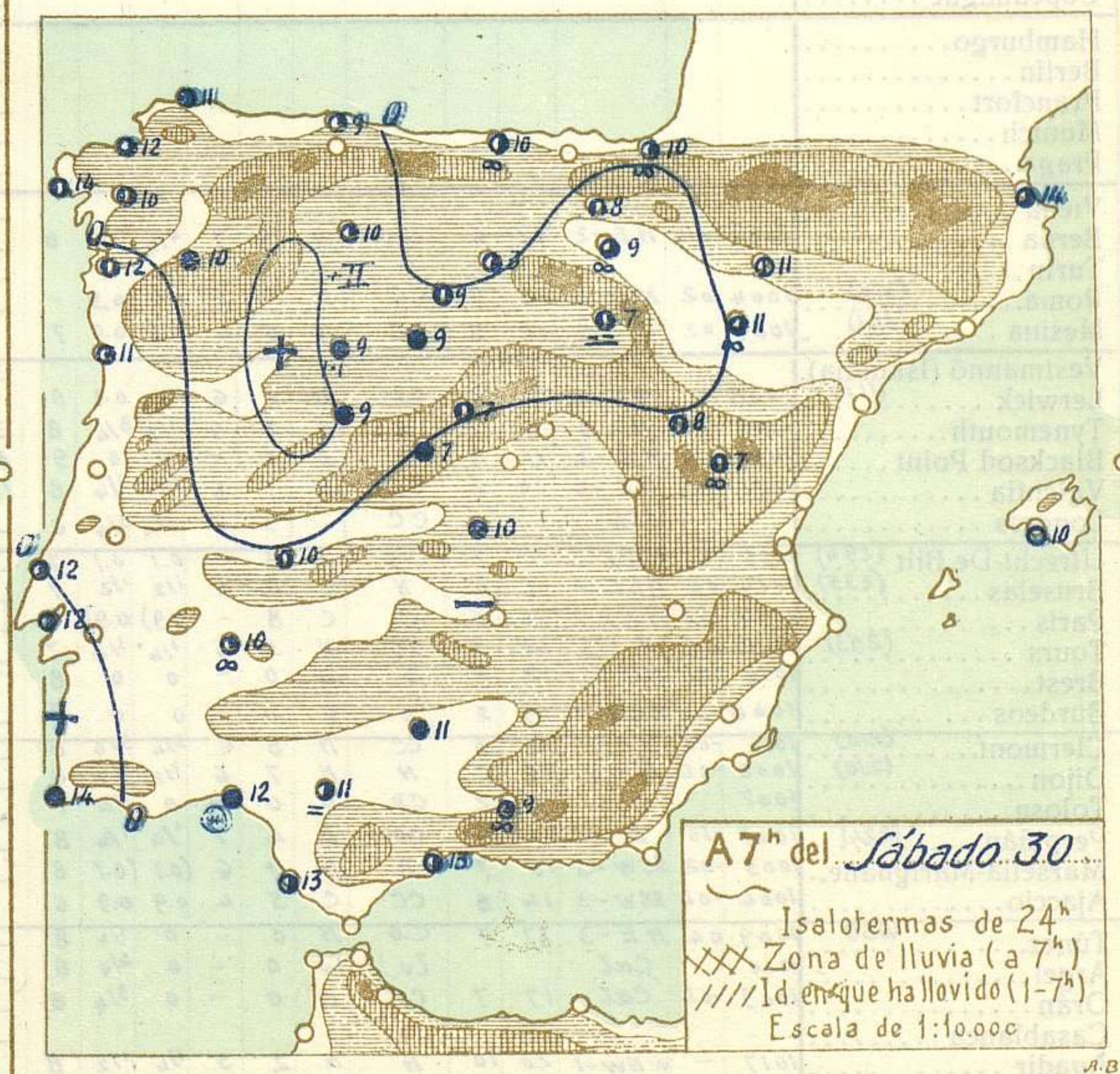
**EL TIEMPO**



**A 7<sup>h</sup> (TMG)**  
 del *Sábado 30*  
 (Las observaciones de a bordo a 6<sup>h</sup>)  
 Escala de 1:20.000.000



**A 18<sup>h</sup> del *Viernes 28***  
 Isalotermas de 24<sup>h</sup>  
 XXX Zona de lluvia (a 18<sup>h</sup>)  
 /// Id. en que ha llovido (13-18<sup>h</sup>)  
 Escala de 1:10.000.



**A 7<sup>h</sup> del *Sábado 30***  
 Isalotermas de 24<sup>h</sup>  
 XXX Zona de lluvia (a 7<sup>h</sup>)  
 /// Id. en que ha llovido (1-7<sup>h</sup>)  
 Escala de 1:10.000

