



BOLETÍN DEL SERVICIO METEOROLÓGICO ESPAÑOL

MADRID jueves 12 de marzo de 1936

Los números de los domingos se publican con retraso para dar cumplimiento a la Ley del Descanso dominical.

PRECIOS DE SUSCRIPCIÓN: España, 36 pesetas al año.—Extranjero, 72 pesetas al año.— Toda la correspondencia administrativa al señor Habilitado del Servicio Meteorológico.—Apartado 285, Madrid.

ADVERTENCIA.—No es posible garantizar la exactitud de todos los datos insertos en este BOLETÍN, recibidos en telegramas y radiogramas cifrados; pero quienes deseen obtener rectificaciones o aclaraciones pueden solicitarlas del señor Jefe del Servicio Meteorológico español.—Apartado 285, Madrid.— Teléfonos 51628, 57176 y 57167.

Main table with columns for Observaciones a 18h (TMG) de ayer miércoles 11 and Observaciones a 7h u 8h (*) (TMG) de hoy 12. Includes station names, altitudes, pressures, winds, temperatures, and cloud data.

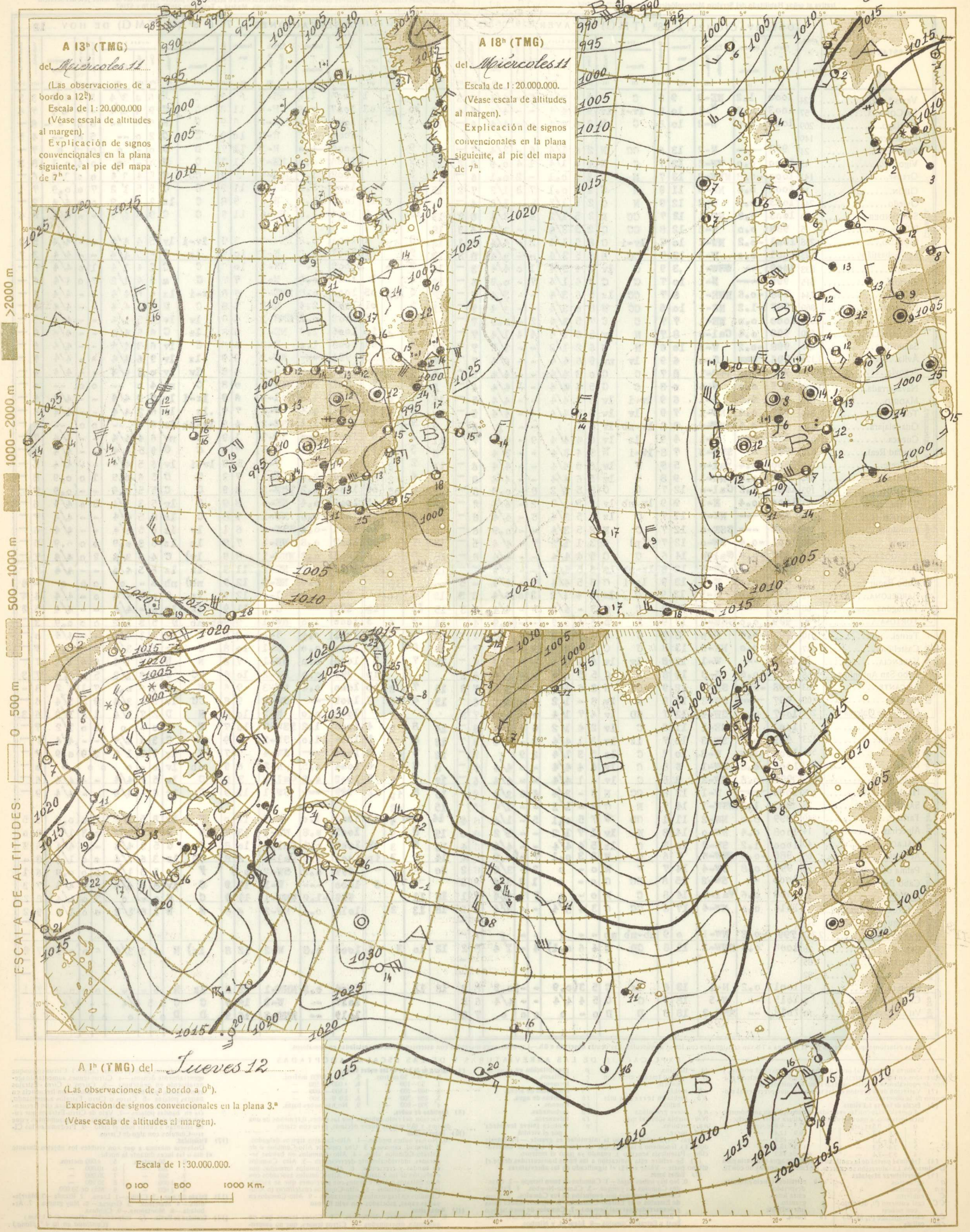
(*) Las estaciones que observan por la mañana a 7h van consignadas con letras mayúsculas. Las demás observan a 8h.—Las estaciones marcadas con asterisco *, son las instaladas en Semáforos.

EXPLICACIÓN DE LAS ABBREVIATURAS Y DE LAS ESCALAS ADOPTADAS

- (1) Valores reducidos al nivel del mar y a la gravedad normal, y expresados en mb. (milibares).— Véase en la plana siguiente el gráfico de equivalencia de estas unidades con los milímetros.
(2) Variación de la presión en las tres horas que preceden al momento de la observación.
(3) Escala de fuerza del viento.
(4) Décimas partes de la cantidad de vapor de agua necesaria para la saturación. La saturación se expresa, sin embargo, con 9 y no con 10.
(5) Abreviaturas adoptadas.
(6) Se refiere esta indicación a las horas transcurridas desde el último parte.— Véase en (5) el significado de las abreviaturas.
(7) Nubes bajas.
(8) No hay nubes bajas.—1. Cúmulos de buen tiempo.—2. Grandes Cúmulos sin yunque.—3. Cúmulos-Nimbos. 4. Estrato-Cúmulos formados por evolución de los Cúmulos. 5. Capa de Estratos o de Estrato-Cúmulos.—6. Nimbos (nubes bajas y desgarradas del mal tiempo).—7. Cúmulos de buen tiempo y Estrato-Cúmulos.—8. Grandes Cúmulos o Cúmulos-Nimbos y Estrato-Cúmulos.—9. Idem id. y Nimbos.
(9) Cantidad de nubes.
(10) Nubes medias.
(11) Nubes altas.
(12) Visibilidad.
(13) Estado del mar.—0. Calma.—1. Liana. 2. Rizada.—3. Marejadilla.—4. Marejada. 5. Gruesa.—6. Muy gruesa. 7. Arbolada.—8. Montañosa.—9. Confusa.
(14) Cantidad de lluvia.—lp inapreciable. (Menos de 0,1 mm.)

(Continúa en la 4.ª plana.)

Año XLIV **BOLETÍN** del *Tueves 12* de *Marzo* de



A 13^h (TMG)

del *Miércoles 11*
(Las observaciones de a bordo a 12^h).
Escala de 1:20.000.000
(Véase escala de altitudes al margen).
Explicación de signos convencionales en la plana siguiente, al pie del mapa de 7^h.


A 18^h (TMG)

del *Miércoles 11*
Escala de 1:20.000.000.
(Véase escala de altitudes al margen).
Explicación de signos convencionales en la plana siguiente, al pie del mapa de 7^h.

A 1^h (TMG) del *TUEVES 12*

(Las observaciones de a bordo a 0^h).
Explicación de signos convencionales en la plana 3.^a
(Véase escala de altitudes al margen).

Escala de 1:30.000.000.

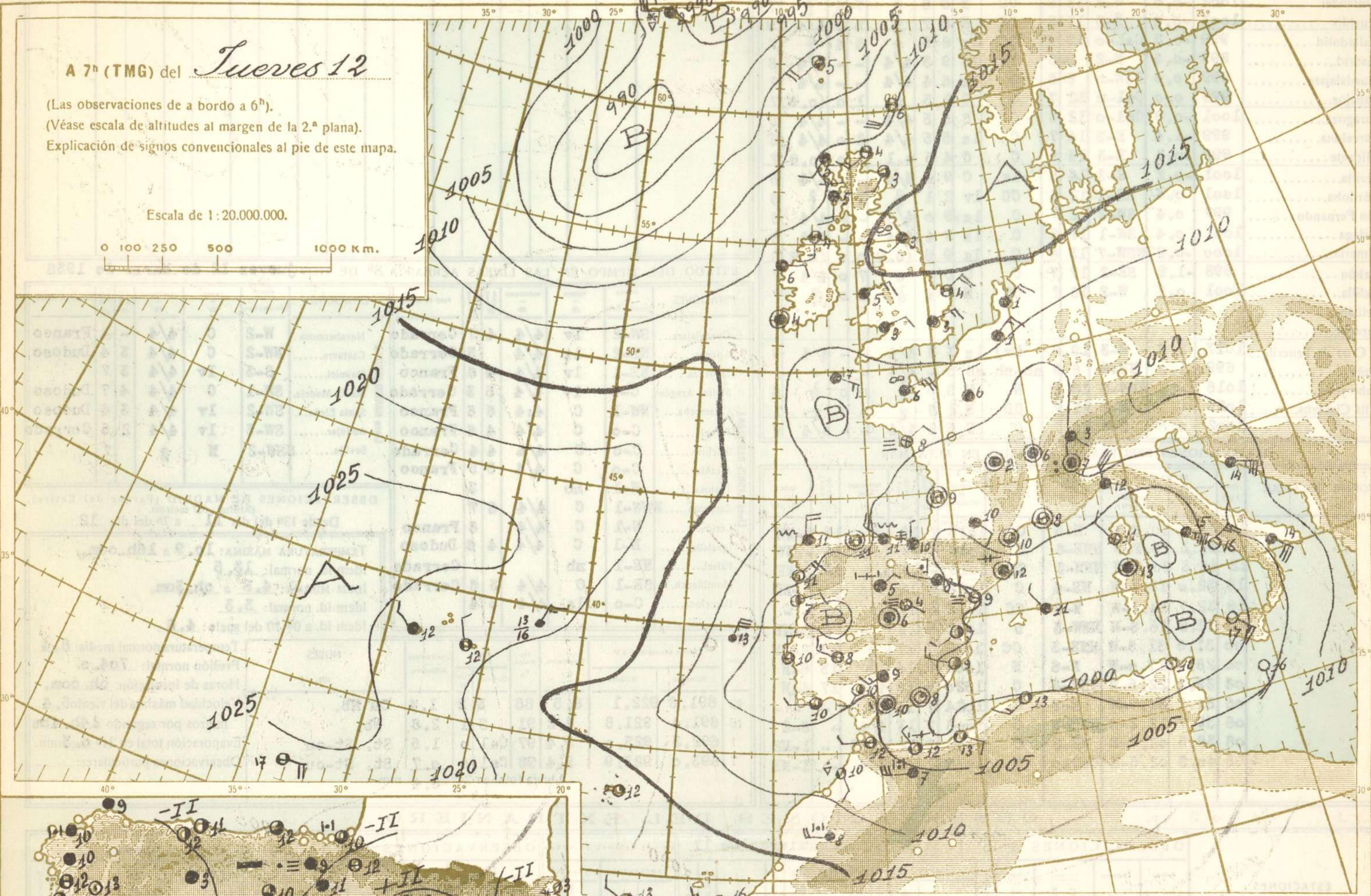



ESCALA DE ALTITUDES:
>2000 m
1000-2000 m
500-1000 m
0-500 m

A 7^h (TMG) del *Jueves 12*

(Las observaciones de a bordo a 6^h).
(Véase escala de altitudes al margen de la 2.^a plana).
Explicación de signos convencionales al pie de este mapa.

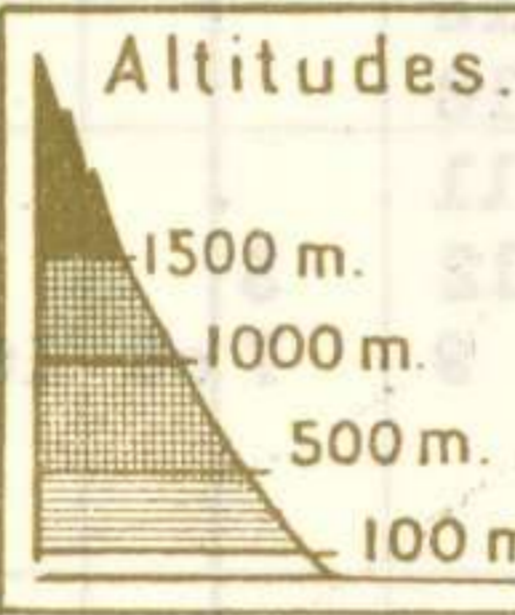
Escala de 1:20.000.000.



Estado del cielo y temperaturas a 18^h.
(Curvas de igual variación de la temperatura en 24^h).
Escala de 1:10.000.000.



Estado del cielo y temperaturas a 8^h.
(Curvas de igual variación de la temperatura en 24^h).
Escala de 1:10.000.000.



SIGNOS CONVENCIONALES

PRESION en milibares. — Las líneas dibujadas son las «isobaras», trazadas de 5 en 5 mb, uniendo puntos de igual presión. Las letras «A» (Alta) y «B» (Baja) señalan las posiciones de los máximos y mínimos, respectivamente.
VIENTO. — Dirección indicada por la flecha, que marcha con el viento. — Fuerza por el número de barbillas; una barquilla larga equivale a dos cortas. — Calma.
TEMPERATURA en grados centígrados. — Es el número escrito a la derecha de cada estación. En las de a bordo figura debajo de una raya la temperatura del agua del mar.
CIELO. — Despejado. — Menos de 0,1 con nubes. — 0,1 con nubes. — Casi despejado (1/4 con nubes). — Nuboso (1/2 con nubes).

con nubes). — Casi cubierto (3/4 con nubes). — 0,9 con nubes.
Más de 0,9 con nubes, pero con claros. — Cubierto. — Cielo invisible.
METEOROS. — Lluvia. — Llovizna. — Aguaceros. — Niebla. — Nieve. — Aguanieve. — Ventisca. — Nieve granulada. — Cristales de hielo en el aire. — Granizo. — Tormenta. — Relámpagos. — Truenos. — Calima. — Tempestad de arena.
Para un meteoro cualquiera: — [x], aumentando; — [x], disminuyendo; — [x], intermitente. — [x], empezando; — [x], ya cesó. (x), está a la vista.
x Repetición vertical de un signo, aumento de intensidad. — xx Idem horizontal, mayor extensión.
MAR. — Marejada. — Oruesa. — Arbolada.

ESTADO GENERAL

SITUACIÓN ATMOSFÉRICA A 7^h DEL *Jueves 12*

Continúan las presiones bajas cubriendo el Mediodía de Europa con núcleos sobre la Península Ibérica, entrada del Canal de la Manga y Mar Tirreno. Han perdido intensidad las presiones altas del Atlántico, que continúan al Oeste de las Azores. Disminuyen las nieblas en Inglaterra, pero sigue el cielo cubierto de nubes con vientos del primer cuadrante en la Gran Bretaña y de la región del Sur en Escocia. En Francia es grande la nubosidad. En nuestra Península apenas ha habido variación en el tiempo con respecto al día de ayer. Esta el cielo cubierto de nubes y se registran aguaceros y lloviznas.

TIEMPO PROBABLE HASTA LA MAÑANA DEL *Viernes 13*

- REGIONES.
I. — Galicia: **Vientos de componente Norte y aguaceros; Marejada**
II. — Cantabria:
III. — Duero:
IV. — Centro y Extremadura: **Cielo cubierto y lloviznas**
V. — Ebro:
VI. — Cataluña:
VII. — Baleares: **Vientos de dirección variable y chubascos**
VIII. — Levante:
IX. — Sudeste:
X. — Guadalquivir: **Cielo cubierto y aguaceros,**
XI. — Costa Sur:
XII. — Norte de Marruecos:



Table with columns: ESTACIONES, OBSERVACIONES A 13h (TMG) DE AYER miercoles 11. Rows include La Coruña, Vigo, Gijón, Santander, Igueldo, Valladolid, Madrid, Guadalajara, Badajoz, Zaragoza, Barcelona, Alicante, Sevilla, Córdoba, San Fernando, Málaga, Almería, Mahón, Melilla, Tetuán, Larache, S. Cruz de Tenerife, Izaña, Cabo-Juby, Villa Cisneros.

Table with columns: OBSERVATORIOS, 200 m., 500 m., 1.000 m., 1.500 m., 2.000 m., 3.000 m., 4.000 m., 5.000 m., 6.000 m. This is a large empty table for wind direction and velocity at various altitudes.

ESTADO DEL TIEMPO EN LAS LINEAS AEREAS A 8h DE HOY jueves 12 de Marzo de 1936

Table with columns: ESTACIONES, VIENTO, TIEMPO, NUBOSIDAD, PASO DE SIERRA. Rows include Guadalajara, Atienza, Sigüenza, Molina Aragón, Calamocha, Teruel, Belchite, Alcañiz, Tortosa, Zaragoza, Lérida, Igualada, Falset, Montblanch, Barcelona.

OBSERVACIONES EFECTUADAS A BORDO EN ALTA MAR

Table with columns: NOMBRE DEL BUQUE, Hora TMG, SITUACION (Latitud, Longitud), Viento, Tiempo presente, Presión en milibares, Nubosidad total, Oleaje. Rows include various ship names and their corresponding observations.

OBSERVACIONES DE MADRID (Parque del Retiro). (Altitud: 667 metros). Desde 13h del día 11 a 7h del día 12

Table with columns: TEMPERATURA MÁXIMA, Idem id. normal, IDEM MÍNIMA, Idem id. normal, Temperatura normal media, Presión normal, Horas de insolación, Velocidad máxima del viento, Evaporación total, Observaciones particulares.

Table with columns: HORAS, PRESIÓN BAROMÉTRICA A 0º, Temperatura, Humedad, VIENTO, Lluvia o nieve, NUBES. Rows include hours 13, 18, 1, 7 with corresponding meteorological data.

OBSERVACIONES DEL EXTRANJERO

Large table with columns: ESTACIONES, OBSERVACIONES A 18h (TMG) DE AYER miercoles 11, EN LAS ÚLTIMAS 24 HORAS, OBSERVACIONES A 7h (TMG) DE HOY jueves 12. Rows include Estocolmo, Dantzig, Copenhague, Hamburgo, Berlín, Francfort, Munich, Praga, Viena, Berna, Turín, Roma, Mesina, Vestmannö, Lerwick, Tynemouth, Blacksood Point, Valentia, Londres, Utrecht-De Bilt, Bruselas, París, Tours, Brest, Burdeos, Clermont, Dijon, Tolosa, Perpignan, Marsella-Marignane, Ajaccio, Túniz, Argel, Orán, Casablanca, Agadir, Lisboa, Funchal, Horta.

(1) a (14). Ver notas al pie de la primera plana. (15) Caracteres del oleaje en alta mar. (16) Dirección de donde parece que proceden las olas. (17) Clases de nubes. NOTAS.—1. Las presiones de las estaciones de montaña (Izaña y Navacerrada) no están reducidas al nivel del mar, sino referidas al propio nivel de la estación.—2. Todos los datos se ajustan en el código internacional adoptado en la Conferencia de Copenhague el año 1929.—3. Los signos convencionales son también los adoptados internacionalmente. Este BOLETÍN lo publica la Sección de Predicción de la Oficina Central del Servicio Meteorológico.