



BOLETÍN DEL SERVICIO METEOROLÓGICO ESPAÑOL

MADRID martes 26 de Marzo de 1936

Los números de los domingos se publican con retraso para dar cumplimiento a la Ley del Descanso dominical.

PRECIOS DE SUSCRIPCIÓN: España, 36 pesetas al año.—Extranjero, 72 pesetas al año.— Toda la correspondencia administrativa al señor Habilitado del Servicio Meteorológico.—Apartado 285, Madrid.

ADVERTENCIA.—No es posible garantizar la exactitud de todos los datos insertos en este BOLETÍN, recibidos en telegramas y radiogramas cifrados; pero quienes deseen obtener rectificaciones o aclaraciones pueden solicitarlas del señor Jefe del Servicio Meteorológico español.—Apartado 285, Madrid.— Teléfonos 51628, 57176 y 57167.

Main table with columns for Observaciones a 18h (TMG) de ayer, En las últimas 24 horas, and Observaciones a 7h u 8h (TMG) de hoy. Includes station names, altitudes, pressures, winds, temperatures, and cloud data.

(*) Las estaciones que observan por la mañana a 7h van consignadas con letras mayúsculas. Las demás observan a 8h.—Las estaciones marcadas con asterisco*, son las instaladas en Semáforos.

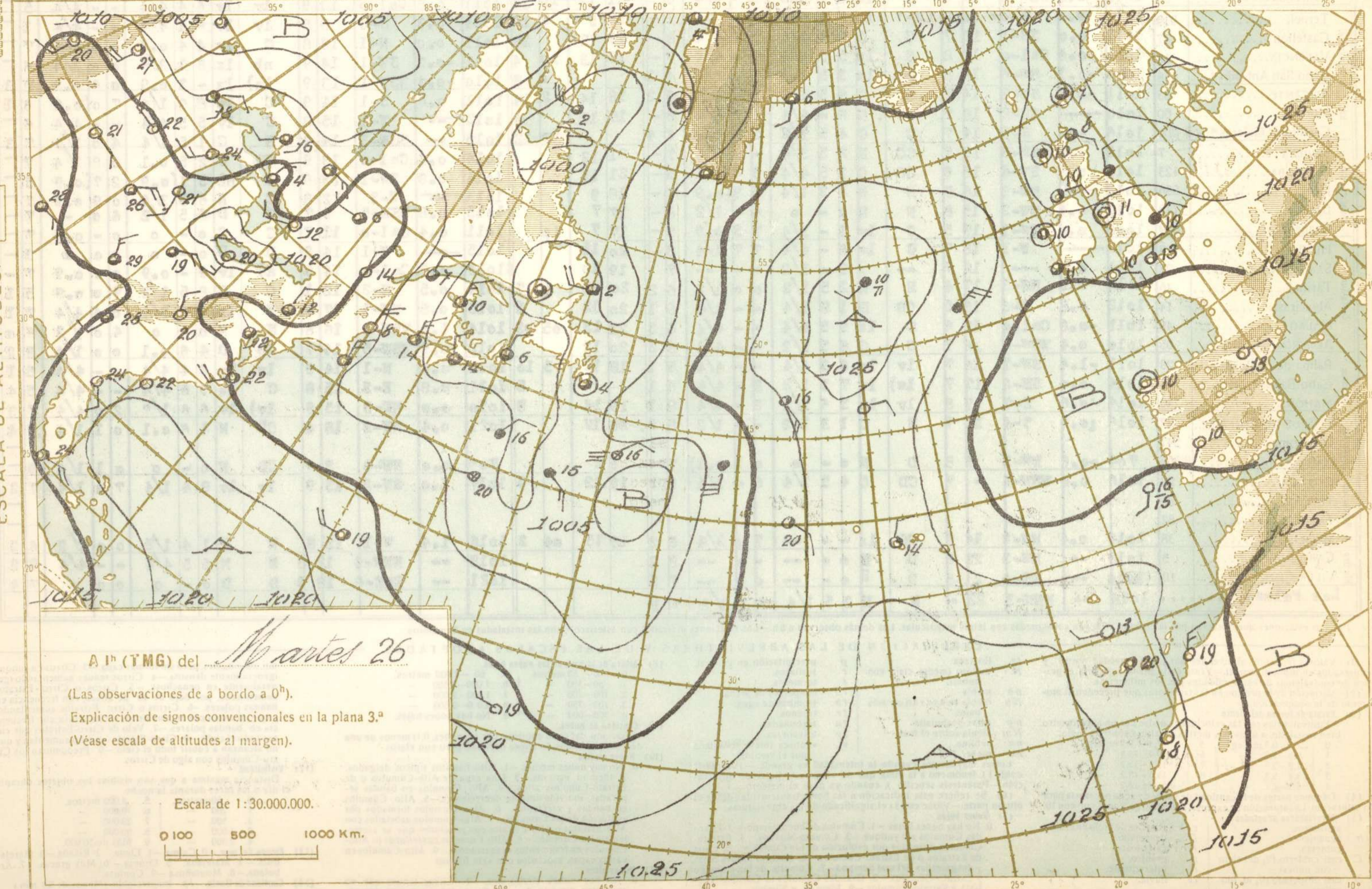
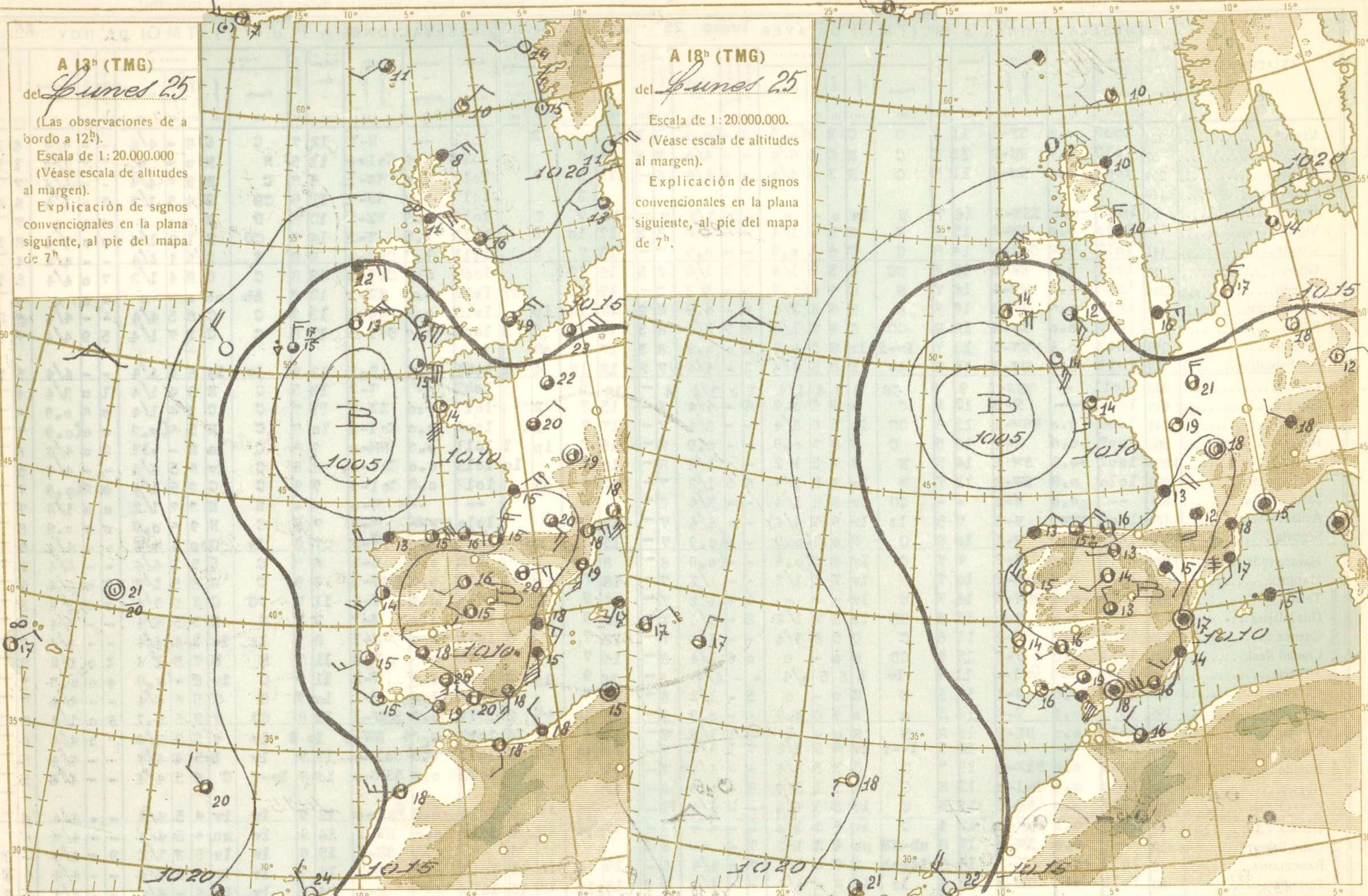
EXPLICACIÓN DE LAS ABBREVIATURAS Y DE LAS ESCALAS ADOPTADAS

Explanatory text for abbreviations and scales used in the meteorological data, covering wind, clouds, and other symbols.

A 13^h (TMG)
del *Junes 25*
(Las observaciones de a bordo a 12^h).
Escala de 1:20.000.000
(Véase escala de altitudes al margen).
Explicación de signos convencionales en la plana siguiente, al pie del mapa de 7^h.

A 18^h (TMG)
del *Junes 25*
Escala de 1:20.000.000.
(Véase escala de altitudes al margen).
Explicación de signos convencionales en la plana siguiente, al pie del mapa de 7^h.

>2000 m
1000-2000 m
500-1000 m
0 500 m
ESCALA DE ALTITUDES:



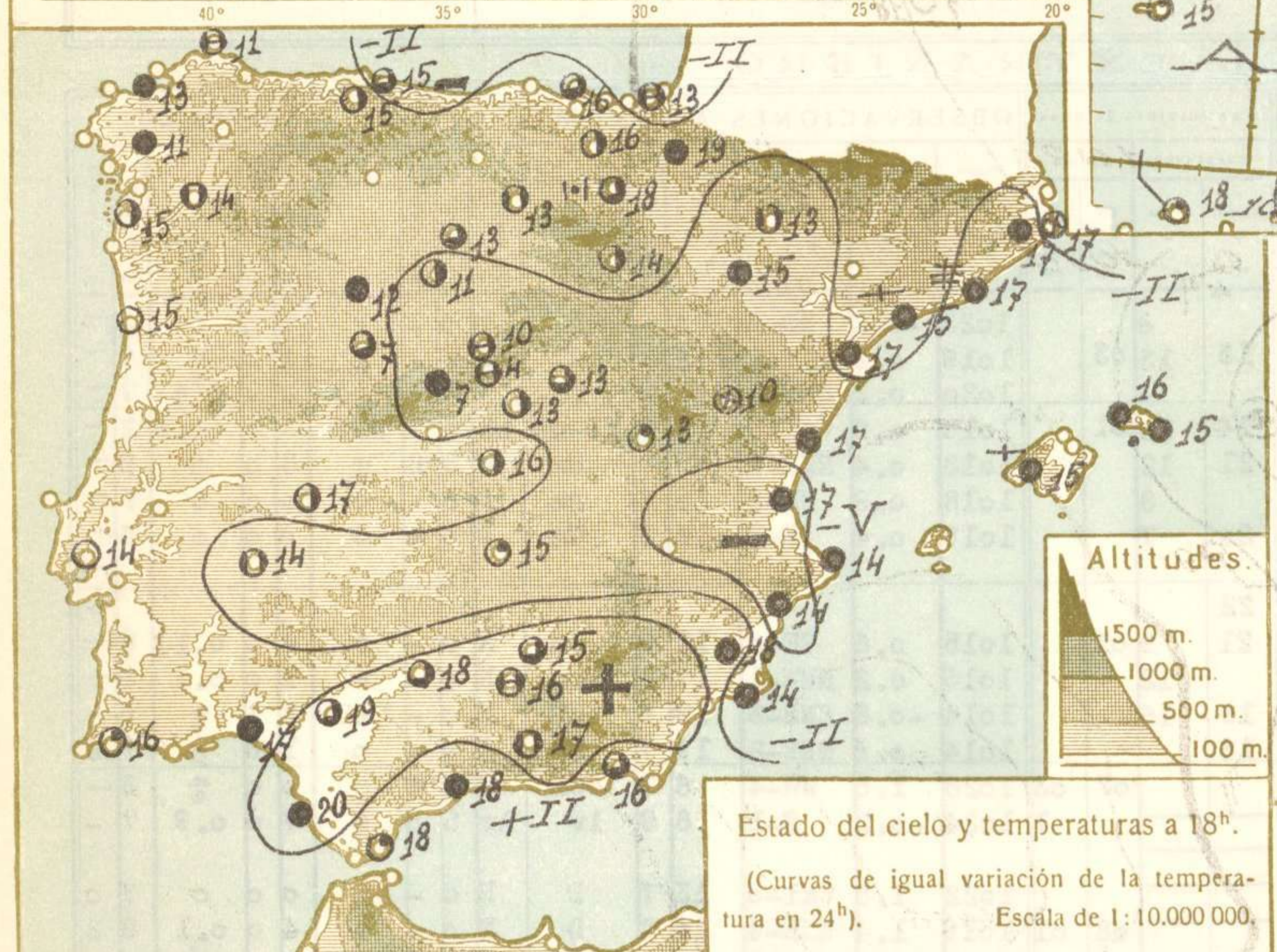
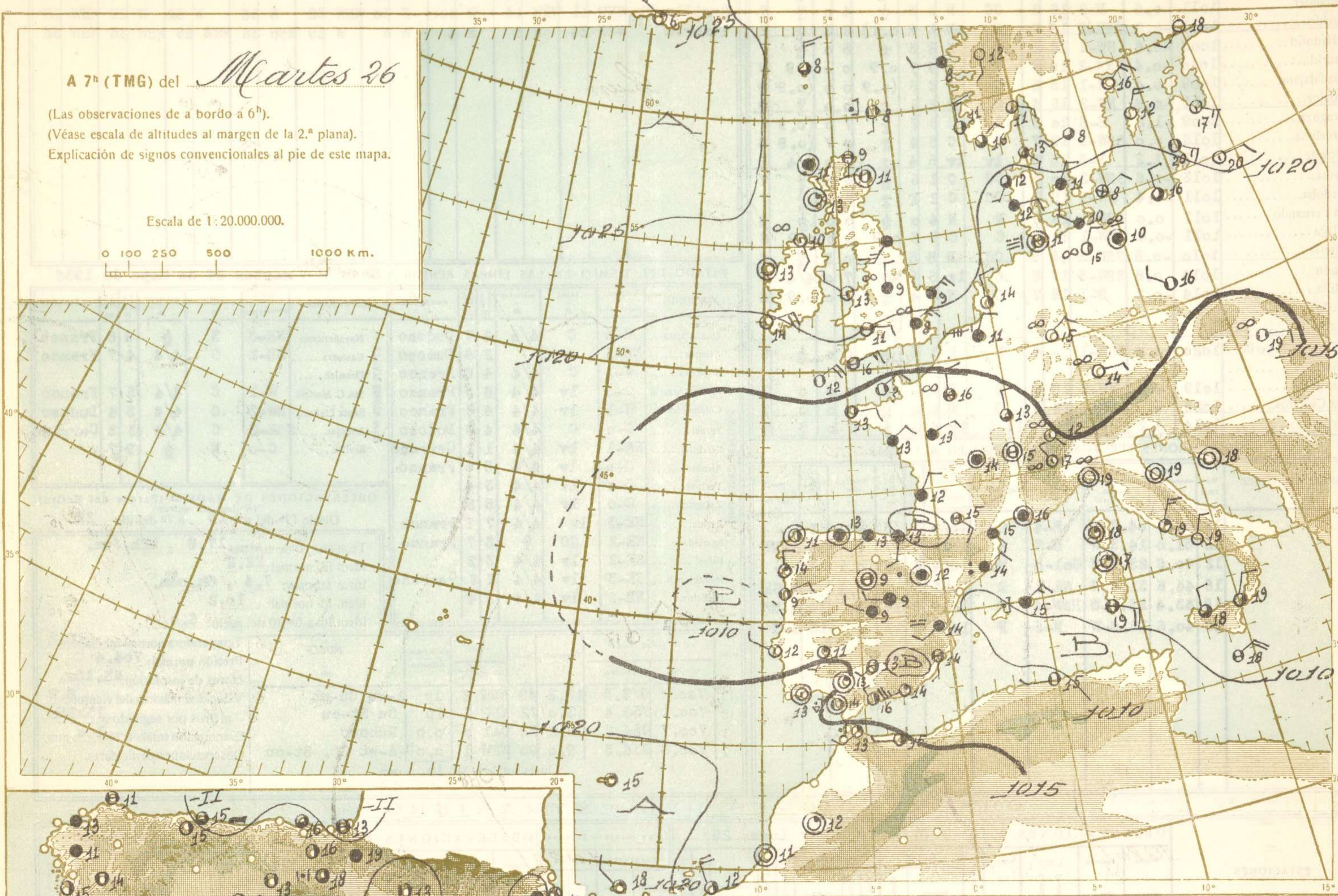
A 1^h (TMG) del *Martes 26*
(Las observaciones de a bordo a 0^h).
Explicación de signos convencionales en la plana 3.^a
(Véase escala de altitudes al margen).
Escala de 1:30.000.000.
0 100 500 1000 Km.

A 7^h (TMG) del *Martes 26*

(Las observaciones de a bordo a 6^h).
(Véase escala de altitudes al margen de la 2.^a plana).
Explicación de signos convencionales al pie de este mapa.

Escala de 1:20.000.000.

0 100 250 500 1000 Km.



Estado del cielo y temperaturas a 18^h.
(Curvas de igual variación de la temperatura en 24^h).
Escala de 1:10.000.000.



Estado del cielo y temperaturas a 8^h.
(Curvas de igual variación de la temperatura en 24^h).
Escala de 1:10.000.000.

SIGNOS CONVENCIONALES

PRESIÓN en milibares.— Las líneas dibujadas son las «isobaras», trazadas de 5 en 5 mb, uniendo puntos de igual presión. Las letras «A» (Alta) y «B» (Baja) señalan las posiciones de los máximos y mínimos, respectivamente.
VIENTO.— Dirección indicada por la flecha, que marcha con el viento.— Fuerza por el número de barbillas; una barbillita larga equivale a dos cortas. — Calma
TEMPERATURA en grados centígrados.— Es el número escrito a la derecha de cada estación. En las de a bordo figura debajo de una raya la temperatura del agua del mar.
CIELO.— O Despejado.— 1 Menos de 0,1 con nubes.— 1 0,1 con nubes.— 1/2 Casi despejado (1/4 con nubes).— 1 Nuboso (1/2

con nubes).— 3/4 Casi cubierto (3/4 con nubes).— 1 0,9 con nubes. — 1 Más de 0,9 con nubes, pero con claros.— 1 Cubierta.— 1 Cielo invisible.
METEOROS.— Lluvia.— Llovizna.— Aguaceros.— Niebla.— Nieve.— Aguanieve.— Ventisca.— Nieve granulada.— Cristales de hielo en el aire.— Granizo.— Tormenta.— Relámpagos.— Truenos.— Calima.— Tempestad de arena.
Para un meteoro cualquiera x:
| x, aumentando.— x |, disminuyendo.— | x |, intermitente.— | x, empezando.— x |, ya cesó. (x), está a la vista.
x Repetición vertical de un signo, aumento de intensidad.— xx Idem horizontal, mayor extensión.
MAR.— Marejada.— Gruesa.— Arbolada

ESTADO GENERAL


SITUACIÓN ATMOSFERICA A 7^h DEL *Martes 26*

Continúan las presiones bajas sobre todo el mediodía de Europa, se forman núcleos borrascosos poco intensos sobre la Península Iberica, Mediterraneo, Sur de Francia y Oeste de Portugal. Las presiones altas del Atlantico se retiran algo hacia Occidente. En todo el continente soplan los vientos de dirección variable y se registran algunas precipitaciones en Inglaterra, Francia y España. En todo el litoral español el mar esta poco agitado.

TIEMPO PROBABLE HASTA LA MAÑANA DEL *Miércoles 27*

- REGIONES.
I.— Galicia;
II.— Cantabria;
III.— Duero;
IV.— Centro y Extremadura;
V.— Ebro;
VI.— Cataluña;
VII.— Baleares;
VIII.— Levante;
IX.— Sudeste;
X.— Guadalquivir;
XI.— Costa Sur;
XII.— Norte de Marruecos;

Vientos de dirección variable. Mucha nubosidad. Regimen de chubascos y aguaceros. Nubes tormentosas especialmente en las regiones del interior.



DIRECCIÓN Y VELOCIDAD (EN KILOMETROS POR HORA) DEL VIENTO A DISTINTAS ALTURAS SOBRE EL NIVEL DEL MAR

Table with columns: ESTACIONES, OBSERVACIONES A 13h (TMG) DE AYER Lunes 25. Rows include La Coruña, Vigo, Gijón, Santander, Igueldo, Valladolid, Madrid, Guadalajara, Badajoz, Zaragoza, Barcelona, Alicante, Sevilla, Córdoba, San Fernando, Málaga, Almería, Mahón, Melilla, Tetuán, Larache, S. Cruz de Tenerife, Izaña, Cabo Juby, Villa Cisneros, Ceuta.

Table with columns: OBSERVATORIOS, 200 m., 500 m., 1.000 m., 1.500 m., 2.000 m., 3.000 m., 4.000 m., 5.000 m., 6.000 m. Rows include Almería 13, Mahon, Sevilla 7h, Almería.

ESTADO DEL TIEMPO EN LAS LINEAS AEREAS A 8h DE HOY martes 26 de Mayo de 1936

Table with columns: ESTACIONES, VIENTO, TIEMPO, NUBOSIDAD, PASO DE SIERRA. Rows include Guadalajara, Atienza, Sigüenza, Molina Aragón, Calamocha, Teruel, Belchite, Alcañiz, Tortosa, Zaragoza, Lérida, Igualada, Falset, Montblanch, Barcelona.

OBSERVACIONES EFECTUADAS A BORDO EN ALTA MAR

Table with columns: NOMBRE DEL BUQUE, Hora TMG, Situación (Latitud, Longitud), Viento, Tiempo presente, Presión en milibares, Nubosidad total, Oleaje. Rows include 12 56.2 04.2-N, 12 51.0 14.3-W, 12 40.6 23.7-W, 18 44.6 31.9-W, 18 43.4 23.0-W, 18 40.6 15.6-W.

OBSERVACIONES DE MADRID (Parque del Retiro). (Altitud: 667 metros). Desde 13h del día 25 a 7h del día 26

Table with columns: TEMPERATURA MÁXIMA, Idem id. normal, IDEM MÍNIMA, Idem id. normal, Idem id. a 0m,10 del suelo. Values: 17.6 a 12h, 30cm. 7.4 a 6h, 00m. 6.0.

Table with columns: HORAS, PRESIÓN BAROMÉTRICA A 0°, Temperatura, H. med., VIENTO, Lluvia o nieve, NUBES. Rows include 13 700.4 933.8 15.2 49 WNW 2 ip A-cu Cu-nb, 18 700.1 933.4 13.0 72 WNW 1 ip Cu St-cu, 1 700.7 934.2 8.2 70 Cal 0 o.o Nuboso, 7 700.8 934.3 9.0 90 WNW 1 o.o A-st St. St-cu.

OBSERVACIONES DEL EXTRANJERO

Large table with columns: ESTACIONES, OBSERVACIONES A 18h (TMG) DE AYER Lunes 25, EN LAS ÚLTIMAS 24 HORAS, OBSERVACIONES A 7h (TMG) DE HOY martes 26. Rows include Estocolmo, Dantzig, Copenhague, Hamburgo, Berlín, Francfort, Munich, Praga, Viena, Berna, Turín, Roma, Mesina, Vestmannö (Islandia), Lerwick, Tynemouth, Blacksod Point, Valentia, Londres, Utrecht-De Bilt, Bruselas, París, Tours, Breteuil, Burdeos, Clermont, Dijon, Tolosa, Perpiñán, Marsella-Marignane, Ajaccio, Túnez, Argel, Orán, Casablanca, Agadir, Lisboa, Funchal, Horta.

(1) a (14). Ver notas al pie de la primera plana. (15) Caracteres del oleaje en alta mar. (16) Dirección de donde parece que proceden las olas. (17) Clases de nubes. NOTAS.—1. Las presiones de las estaciones de montaña Izaña y Navarreda no están reducidas al nivel del mar, sino referidas al propio nivel de la estación.—2. Todos los datos se ajustan en el citado al Código internacional adoptado en la Conferencia de Copenhague el año 1929.—3. Los signos convencionales son también los adoptados internacionalmente. Este BOLETÍN lo publica la Sección de Predicción de la Oficina Central del Servicio Meteorológico.