



BOLETÍN DEL SERVICIO METEOROLÓGICO ESPAÑOL

MADRID, jueves 7 de Mayo de 1936

Los números de los domingos se publican con retraso para dar cumplimiento a la Ley del Descanso dominical.

PRECIOS DE SUSCRIPCIÓN: España, 36 pesetas al año.—Extranjero, 72 pesetas al año.— Toda la correspondencia administrativa al señor Habilitado del Servicio Meteorológico.—Apartado 285, Madrid.

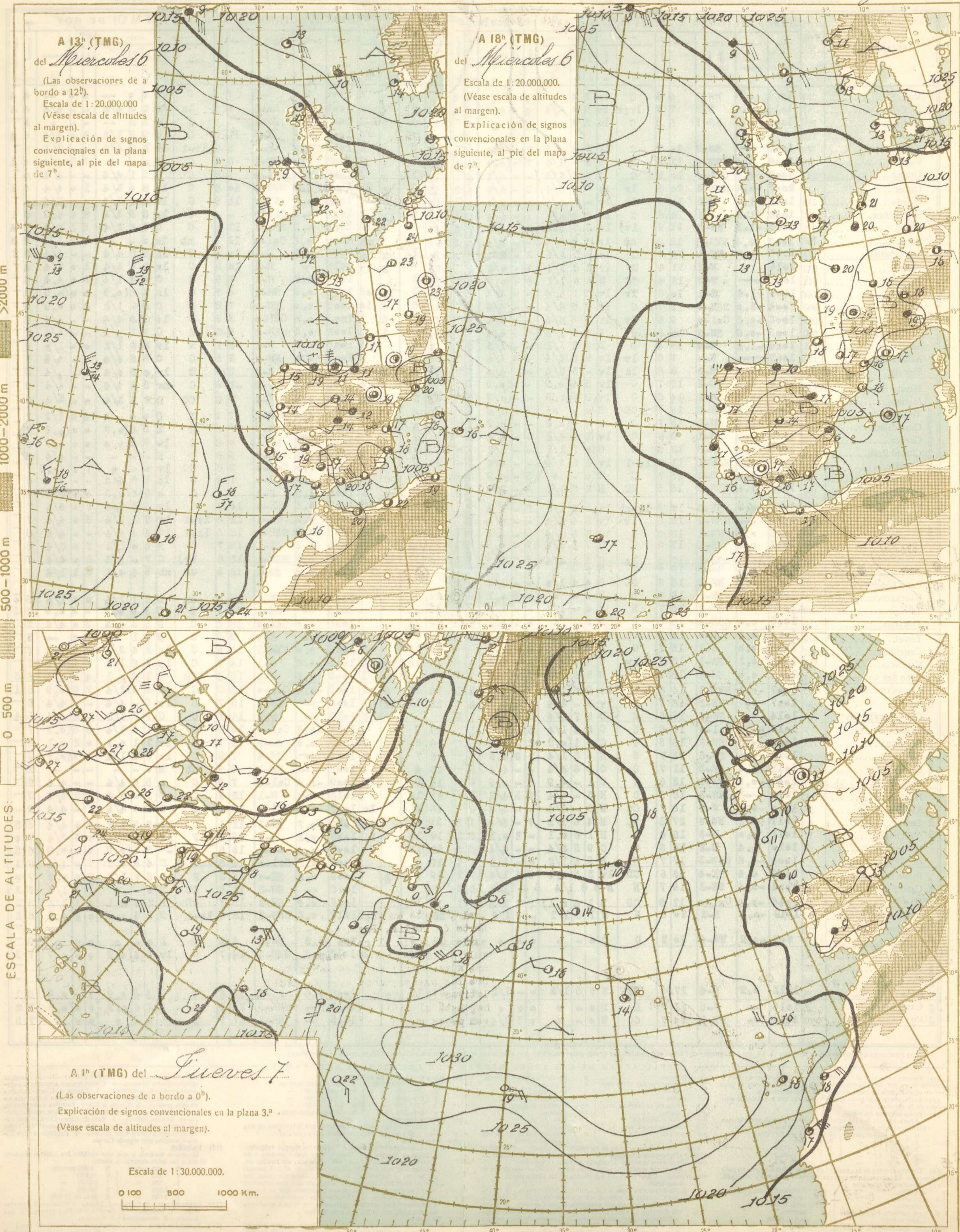
ADVERTENCIA.—No es posible garantizar la exactitud de todos los datos insertos en este BOLETÍN, recibidos en telegramas y radiogramas cifrados; pero quienes deseen obtener rectificaciones o aclaraciones pueden solicitarlas del señor Jefe del Servicio Meteorológico español.—Apartado 285, Madrid.—Teléfonos 51628, 57176 y 57167.

Main table with columns for Observations at 18h (yesterday) and 7h/8h (today), including station names, altitudes, pressure, wind, temperature, and cloud data.

(*) Las estaciones que observan por la mañana a 7h van consignadas con letras mayúsculas. Las demás observan a 8h.—Las estaciones marcadas con asterisco *, son las instaladas en Semáforos.

EXPLICACIÓN DE LAS ABBREVIATURAS Y DE LAS ESCALAS ADOPTADAS

- 1) Valores reducidos al nivel del mar y a la gravedad normal, y expresados en mb. (milibares).—Véase en la plana siguiente el gráfico de equivalencia de estas unidades con los milímetros.
2) Variación de la presión en las tres horas que preceden al momento de la observación.
3) Escala de fuerza del viento.
4) Décimas partes de la cantidad de vapor de agua necesaria para la saturación. La saturación se expresa, sin embargo, con 9 y no con 10.
5) Abreviaturas adoptadas.
6) Nubes bajas.
7) Nubes altas.
8) Nubes medias.
9) Estado del mar.
10) Cantidad de lluvia.
11) Nubes altas.
12) Nubes medias.
13) Estado del mar.
14) Cantidad de lluvia.

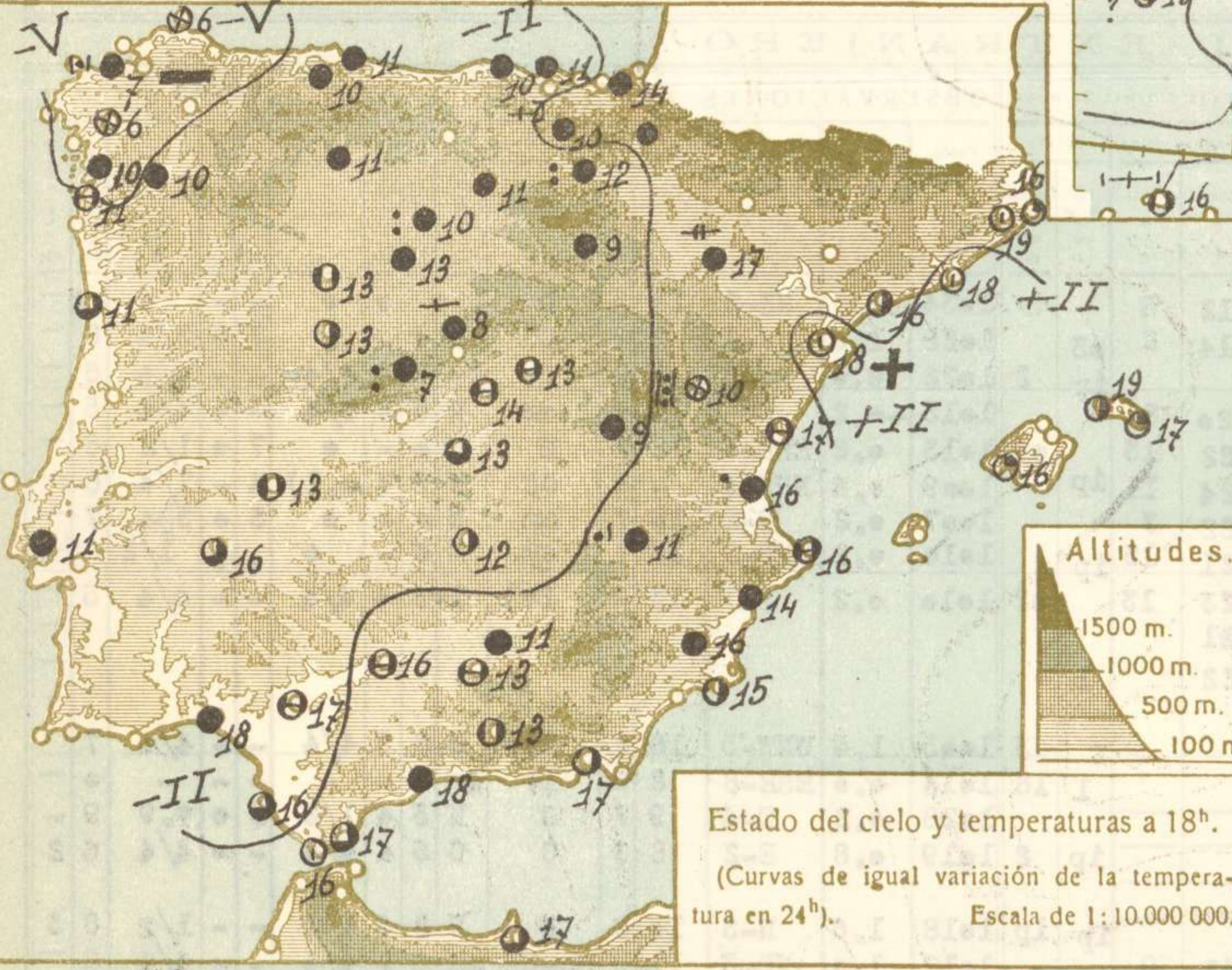
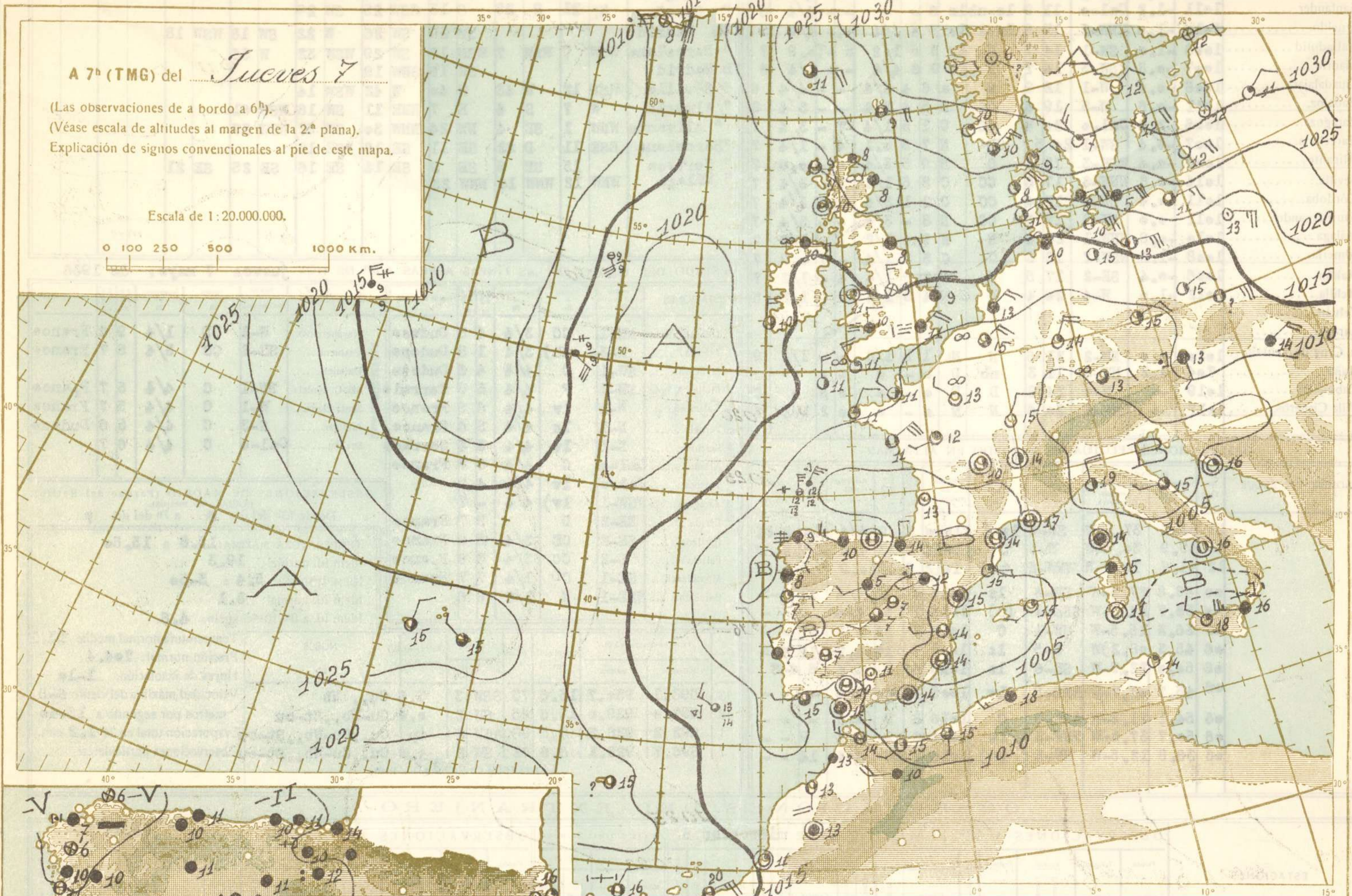


A 7^o (TMG) del *Jueves 7*

(Las observaciones de a bordo a 6^h).
(Véase escala de altitudes al margen de la 2.^a plana).
Explicación de signos convencionales al pie de este mapa.

Escala de 1:20.000.000.

0 100 250 500 1000 Km.



Estado del cielo y temperaturas a 18^h.
(Curvas de igual variación de la temperatura en 24^h).
Escala de 1:10.000.000.



Estado del cielo y temperaturas a 8^h.
(Curvas de igual variación de la temperatura en 24^h).
Escala de 1:10.000.000.

SIGNOS CONVENCIONALES

PRESIÓN en milibares.— Las líneas dibujadas son las «isobaras», trazadas de 5 en 5 mb, uniéndolo puntos de igual presión. Las letras «A» (Alta) y «B» (Baja) señalan las posiciones de los máximos y mínimos, respectivamente.
VIENTO.— Dirección indicada por la flecha, que marcha con el viento.— Fuerza por el número de barbillas; una barbillita larga equivale a dos cortas. — Calma.
TEMPERATURA en grados centígrados.— Es el número escrito a la derecha de cada estación. En las de a bordo figura debajo de una raya la temperatura del agua del mar.
CIELO.— Despejado.— Menos de 0,1 con nubes.— 0,1 con nubes.— Casi despejado (1/4 con nubes).— Nuboso (1/2 con nubes).

con nubes).— Casi cubierto (3/4 con nubes).— 0,9 con nubes.
Más de 0,9 con nubes, pero con claros.— Cubierto.— Cielo invisible.
METEOROS.— Lluvia.— Llovizna.— Aguaceros.— Niebla.— Nieve.— Aguanieve.— Ventisca.— Nieve granulada.— Cristales de hielo en el aire.— Granizo.— Tormenta.— Relámpagos.— Truenos.— Calima.— Tempestad de arena.
Para un meteoro cualquiera: «x», aumentando.— «x», disminuyendo.— «x|», intermitente.— «x|», empezando.— «x|», ya cesó.— «x|», está a la vista.
«x» Repetición vertical de un signo, aumento de intensidad.— «x|x» Idem horizontal, mayor extensión.
MAR.— Marejada.— Gruesa.— Arbolada.

ESTADO GENERAL

SITUACIÓN ATMOSFÉRICA A 7^h DEL *jueves 7*

Los pequeños núcleos de presiones bajas de Europa Central y Norte de Francia se han reunido en una que ocupa Austria y Norte de Italia. Persiste el del mar Tirreno y existe otro que se extiende desde el golfo de Vizcaya por el Norte de nuestra Península y Sur de Francia hasta el mar Balear. Se mantienen las presiones altas continentales sobre Escandinavia y las del Atlántico sobre las Azores, habiéndose formado un centro de presiones altas relativas al Oeste de Irlanda. Aumentan las nieblas en la gran Bretaña, está el cielo cubierto en el resto del Archipiélago Inglés y con pocas nubes en Francia.

TIEMPO PROBABLE HASTA LA MAÑANA DEL *viernes 8*

REGIONES.

- I.— Galicia;
- II.— Cantabria;
- III.— Duero;
- IV.— Centro y Extremadura;
- V.— Ebro;
- VI.— Cataluña;
- VII.— Baleares;
- VIII.— Levante;
- IX.— Sudeste;
- X.— Guadalquivir;
- XI.— Costa Sur;
- XII.— Norte de Marruecos;

Vientos flojes de dirección variable y persistencia del régimen de chubascos.

