

BOLETÍN DEL SERVICIO METEOROLÓGICO ESPAÑOL

MADRID Viernes 27 de Diciembre de 1935

Los números de los domingos se publican con retraso para dar cumplimiento a la Ley del Descanso dominical.

PRECIOS DE SUSCRIPCIÓN: España, 36 pesetas al año.—Extranjero, 72 pesetas al año.— Toda la correspondencia administrativa al señor Habilitado del Servicio Meteorológico.—Apartado 285, Madrid.

ADVERTENCIA.—No es posible garantizar la exactitud de todos los datos insertos en este BOLETÍN, recibidos en telegramas y radiogramas cifrados; pero quienes deseen obtener rectificaciones o aclaraciones pueden solicitarlas del señor Jefe del Servicio Meteorológico español.—Apartado 285, Madrid.—Teléfonos 51628, 51716 y 51767.

Table with columns for ESTACIONES, OBSERVACIONES A 18h (TMG) DE AYER, EN LAS ÚLTIMAS 24 HORAS, and OBSERVACIONES A 7h u 8h (TMG) DE HOY. Includes station names like Vares, LA CORUÑA, Santiago, etc., and various meteorological data points.

(*) Las estaciones que observan por la mañana a 7h van consignadas con letras mayúsculas. Las demás observan a 8h.—Las estaciones marcadas con asterisco *, son las instaladas en Semáforos.

EXPLICACIÓN DE LAS ABBREVIATURAS Y DE LAS ESCALAS ADOPTADAS

(1) Valores reducidos al nivel del mar y a la gravedad normal, y expresados en mb. (milibares).—Véase en la plana siguiente el gráfico de equivalencia de estas unidades con los milímetros.

(8) Altura de la base de las nubes bajas. 0. 0-50 metros. 1. 50-100 — 2. 100-200 — 3. 200-300 — 4. 300-600 —

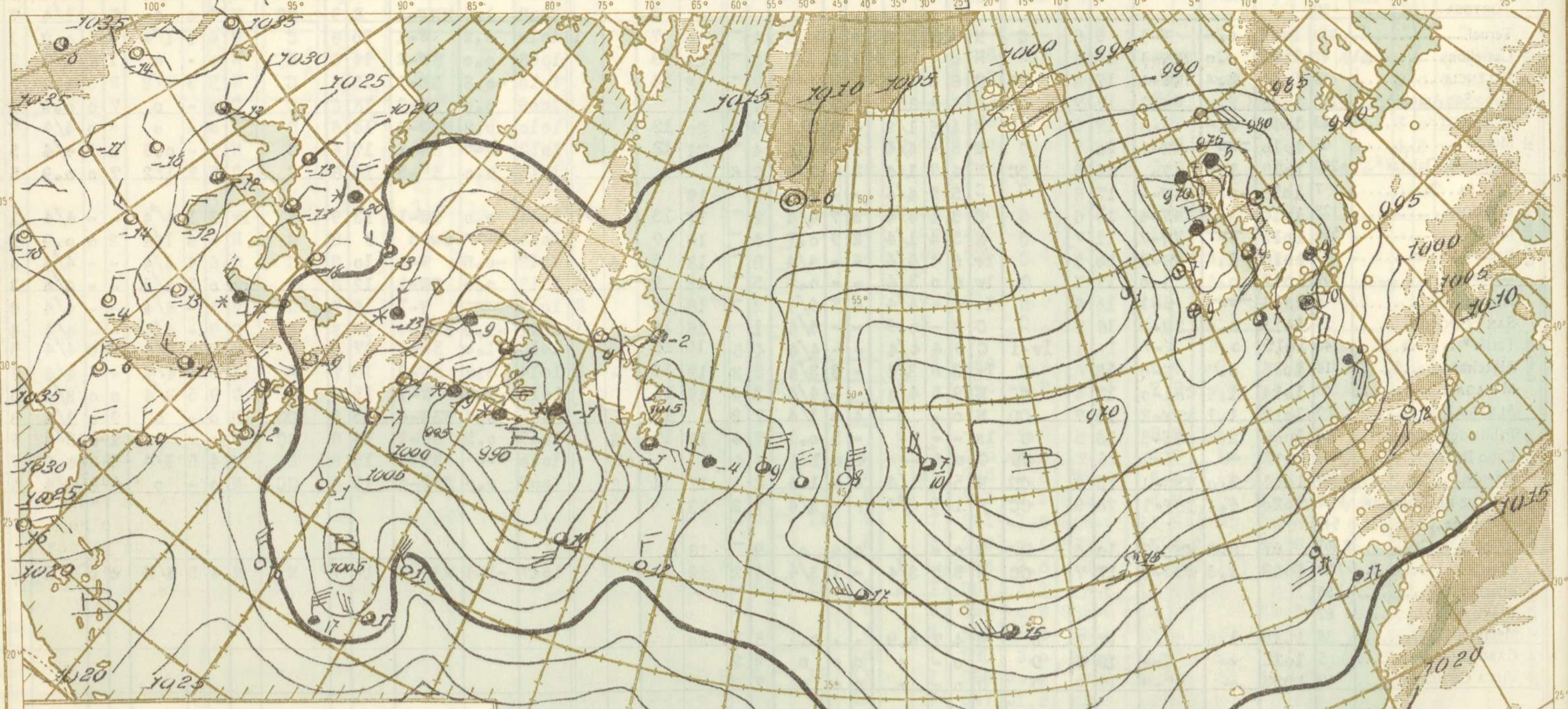
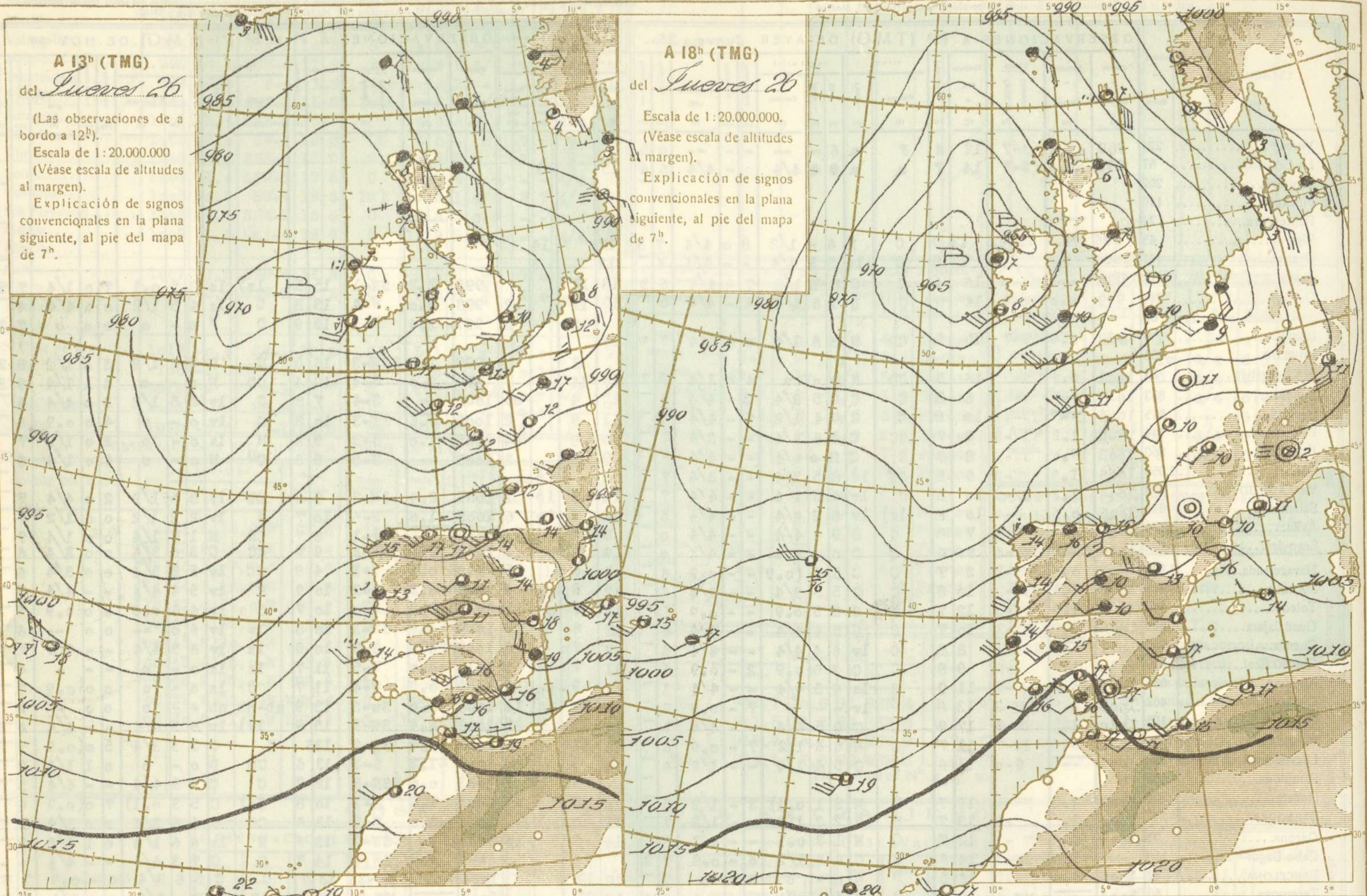
(9) Cantidad de nubes. Fracción del cielo cubierta por las nubes, (0,1) menos de una décima, y (0,9) más de nueve décimas, pero con claros.

(12) Visibilidad. Distancia máxima a que son visibles los objetos durante el día o las luces durante la noche. 0. 50 metros. 1. 200 — 2. 500 — 3. 1.000 — 4. 2.000 —

A 13^h (TMG)
del *Viernes 26*
(Las observaciones de a bordo a 12^h).
Escala de 1:20.000.000
(Véase escala de altitudes al margen).
Explicación de signos convencionales en la plana siguiente, al pie del mapa de 7^h.

A 18^h (TMG)
del *Viernes 26*
Escala de 1:20.000.000.
(Véase escala de altitudes al margen).
Explicación de signos convencionales en la plana siguiente, al pie del mapa de 7^h.

ESCALA DE ALTITUDES:
0 500 m
500-1000 m
1000-2000 m
>2000 m



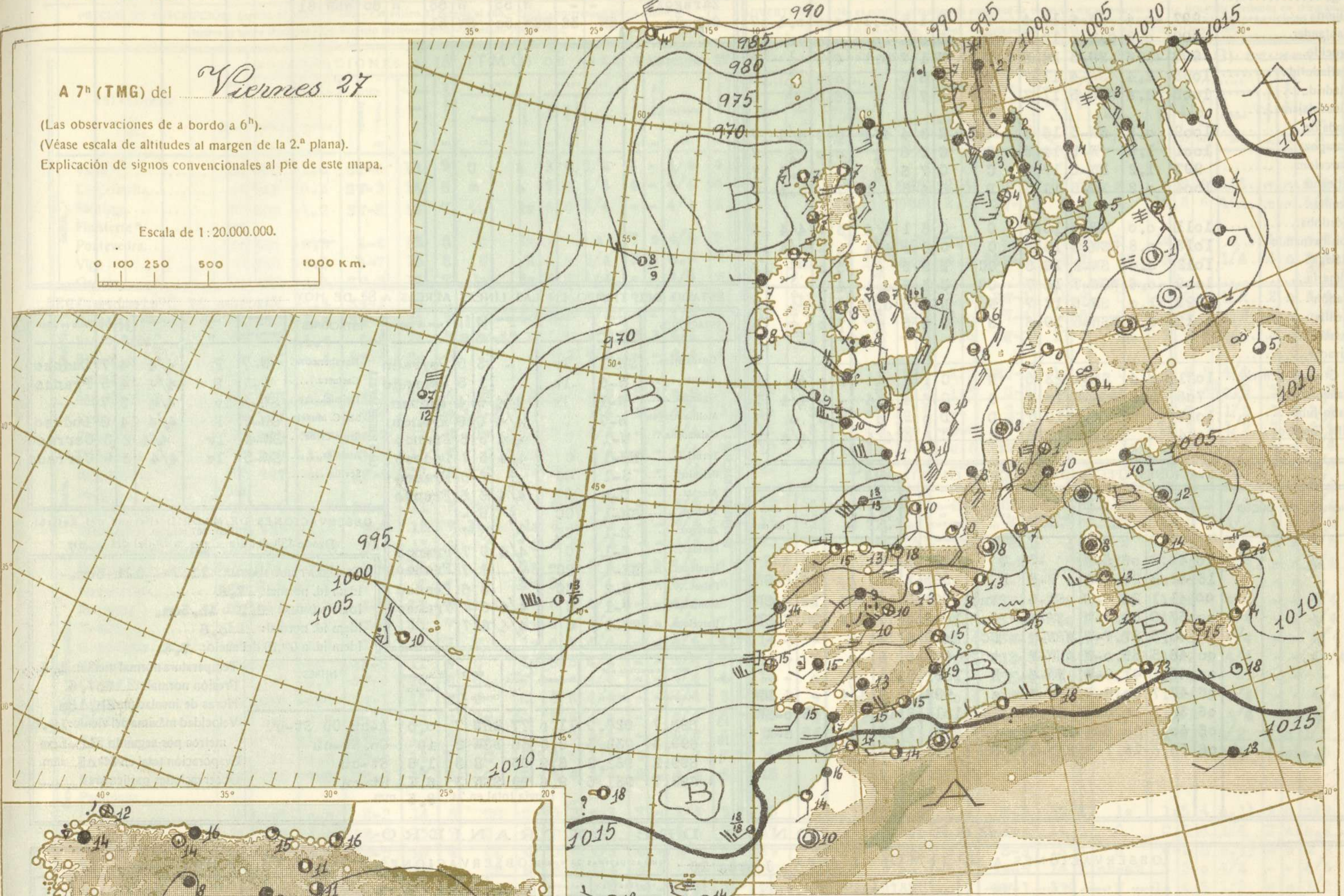

A 1^h (TMG) del *Viernes 27*
(Las observaciones de a bordo a 0^h).
Explicación de signos convencionales en la plana 3.^a
(Véase escala de altitudes al margen).

Escala de 1:30.000.000.
0 100 500 1000 Km.

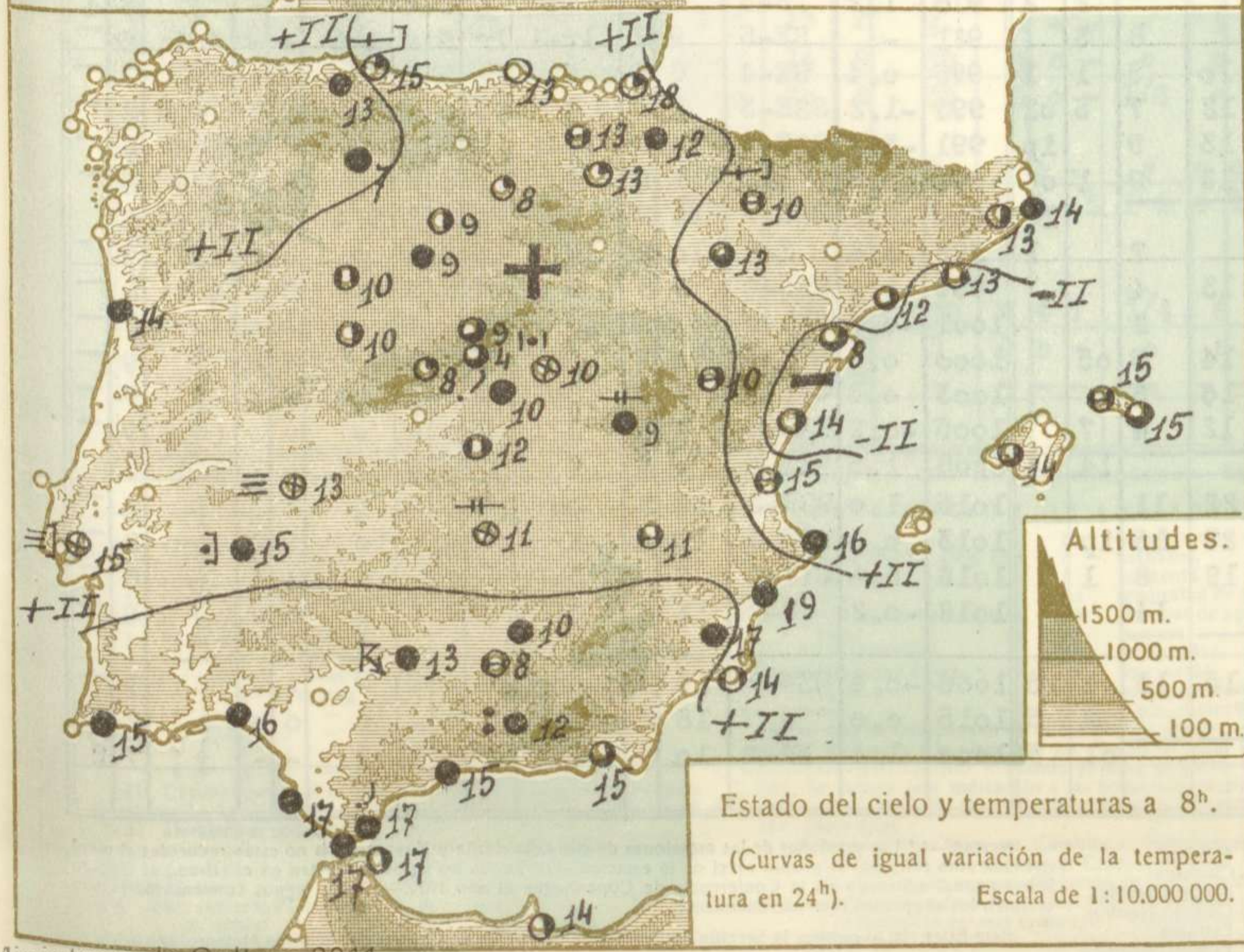
A 7^h (TMG) del *Viernes 27*

(Las observaciones de a bordo a 6^h).
(Véase escala de altitudes al margen de la 2.^a plana).
Explicación de signos convencionales al pie de este mapa.

Escala de 1:20.000.000.



Estado del cielo y temperaturas a 18^h.
(Curvas de igual variación de la temperatura en 24^h).
Escala de 1:10.000.000.



Estado del cielo y temperaturas a 8^h.
(Curvas de igual variación de la temperatura en 24^h).
Escala de 1:10.000.000.

SIGNOS CONVENCIONALES

PRESIÓN en milibares. — Las líneas dibujadas son las «isobaras», trazadas de 5 en 5 mb, uniendo puntos de igual presión. Las letras «A» (Alta) y «B» (Baja) señalan las posiciones de los máximos y mínimos, respectivamente.
VIENTO.— Dirección indicada por la flecha, que marcha con el viento —Fuerza por el número de barbillas; una barbilla larga equivale a dos cortas. — Calma
TEMPERATURA en grados centígrados. — Es el número escrito a la derecha de cada estación. En las de a bordo figura debajo de una raya la temperatura del agua del mar.
CIELO. — Despejado. — Menos de 0,1 con nubes. — 0,1 con nubes. — Casi despejado (1/4 con nubes). — Nuboso (1/2 con nubes).

con nubes). — Casi cubierto (3/4 con nubes). — 0,9 con nubes. — Más de 0,9 con nubes, pero con claros. — Cubierto. — Cielo invisible.
METEOROS. — Lluvia. — Llovizna. — Aguaceros. — Niebla. — Nieve. — Aguanieve. — Ventisca. — Nieve granulada. — Cristales de hielo en el aire. — Granizo. — Tormenta. — Relámpagos. — Truenos. — Calma. — Tempestad de arena.
Para un meteoro cualquiera x:
[x, aumentando. — x], disminuyendo. — [x], intermitente. — [x, empezando. — x], ya cesó. (x), está a la vista.
x Repetición vertical de un signo, aumento de intensidad. — xx Idem horizontal, mayor extensión.
MAR. — Marejada. — Gruesa. — Arbolada

ESTADO GENERAL

SITUACIÓN ATMOSFÉRICA A 7^h DEL *Viernes 27*

La borrasca del Atlántico presenta dos núcleos, uno al Sudoeste de Irlanda y otro al Oeste de Escocia. Sobre el Norte de Italia y al Norte de las costas de África se observan una serie de núcleos borrascosos secundarios. Las presiones altas continentales radican al Nordeste de Báltico y las del Atlántico hacia Canarias. Se registran precipitaciones en toda Europa y especialmente en los países Occidentales y Mediterráneos. Soplan en general los vientos fuertes de la región del Sudoeste y el mar está muy agitado.

TIEMPO PROBABLE HASTA LA MAÑANA DEL *Sábado 28*

REGIONES.

- I. — Galicia:
- II. — Cantabria:
- III. — Duero:
- IV. — Centro y Extremadura:
- V. — Ebro:
- VI. — Cataluña:
- VII. — Balcares:
- VIII. — Levante:
- IX. — Sudeste:
- X. — Guadalquivir:
- XI. — Costa Sur:
- XII. — Norte de Marruecos:

Continuara el temporal de lluvias en toda España con vientos fuertes en general de componente Oeste que dominaran también en el mar produciendo intensa marejada

Table with columns: ESTACIONES, OBSERVACIONES A 13h (TMG) DE AYER, Jueves 26. Rows include La Coruña, Vigo, Gijón, Santander, Igueldo, Valladolid, Madrid, Guadalajara, Badajoz, Zaragoza, Barcelona, Alicante, Sevilla, Córdoba, San Fernando, Málaga, Almería, Mahón, Melilla, Tetuán, Larache, S. Cruz de Tenerife, Izaña, Cabo-Juby, Villa Cisneros.

Table with columns: DIRECCIÓN Y VELOCIDAD (EN KILÓMETROS POR HORA) DEL VIENTO A DISTINTAS ALTURAS SOBRE EL NIVEL DEL MAR. Rows include OBSERVATORIOS (200 m, 500 m, 1.000 m, 1.500 m, 2.000 m, 3.000 m, 4.000 m, 5.000 m, 6.000 m) and stations (13h. Madrid, Zaragoza, Coruña).

OBSERVACIONES EFECTUADAS A BORDO EN ALTA MAR

Table with columns: NOMBRE DEL BUQUE, SITUACIÓN (Latitud, Longitud), Viento, Tiempo presente, Presión en milibares, Nubosidad total, Oleaje. Rows include various ship names and their corresponding weather observations.

ESTADO DEL TIEMPO EN LAS LÍNEAS AÉREAS A 8h DE HOY, Viernes 27 Diciembre 1935

Table with columns: ESTACIONES, VIENTO, TIEMPO, NUBOSIDAD, PASO DE SIERRA. Rows include stations like Guadalajara, Atienza, Sigüenza, Molina Aragón, Calamocha, Teruel, Belchite, Alcañiz, Tortosa, Zaragoza, Lérida, Igualada, Falset, Montblanch, Barcelona.

OBSERVACIONES DE MADRID (Parque del Retiro). (Altitud: 667 metros). Desde 13h del día 26 a 7h del día 27

Table with columns: TEMPERATURA MÁXIMA, Idem id. normal, IDEM MÍNIMA, Idem id. normal, Idem id. normal, Observaciones particulares. Values include 11.7, 7.8, 8.2, 7.8, 7.8.

OBSERVACIONES DEL EXTRANJERO

Large table with columns: ESTACIONES, OBSERVACIONES A 18h (TMG) DE AYER, Jueves 26, EN LAS ÚLTIMAS 24 HORAS, OBSERVACIONES A 7h (TMG) DE HOY, Viernes 27. Rows include Estocolmo, Dantzig, Copenhague, Hamburgo, Berlín, Francfort, Munich, Praga, Viena, Berna, Turín, Roma, Mesina, Vestmannö (Islandia), Lerwick, Tynemouth, Blacksod Point, Valentia, Londres, Utrecht-De Bilt, Bruselas, París, Tours, Brest, Burdeos, Clermont, Dijon, Tolosa, Perpiñán, Marsella-Marignane, Ajaccio, Túnez, Argel, Orán, Casablanca, Agadir, Lisboa, Funchal, Horta.

(1) a (14). Ver notas al pie de la primera plana. (15) Caracteres del oleaje en alta mar. (16) Dirección de donde parece que proceden las olas. (17) Clases de nubes. NOTAS.—1. Las presiones de las estaciones de montaña (Izaña y Navacerrada) no están reducidas al nivel del mar, sino referidas al propio nivel de la estación.—2. Todos los datos se ajustan en el cifrado al Código internacional adoptado en la Conferencia de Copenhague el año 1929.—3. Los signos convencionales son también los adoptados internacionalmente. Este BOLETÍN lo publica la Sección de Predicción de la Oficina Central del Servicio Meteorológico. MADRID.—TALLERES DEL INSTITUTO GEOGRÁFICO Y CATASTRAL