



JEFATURA DEL AIRE

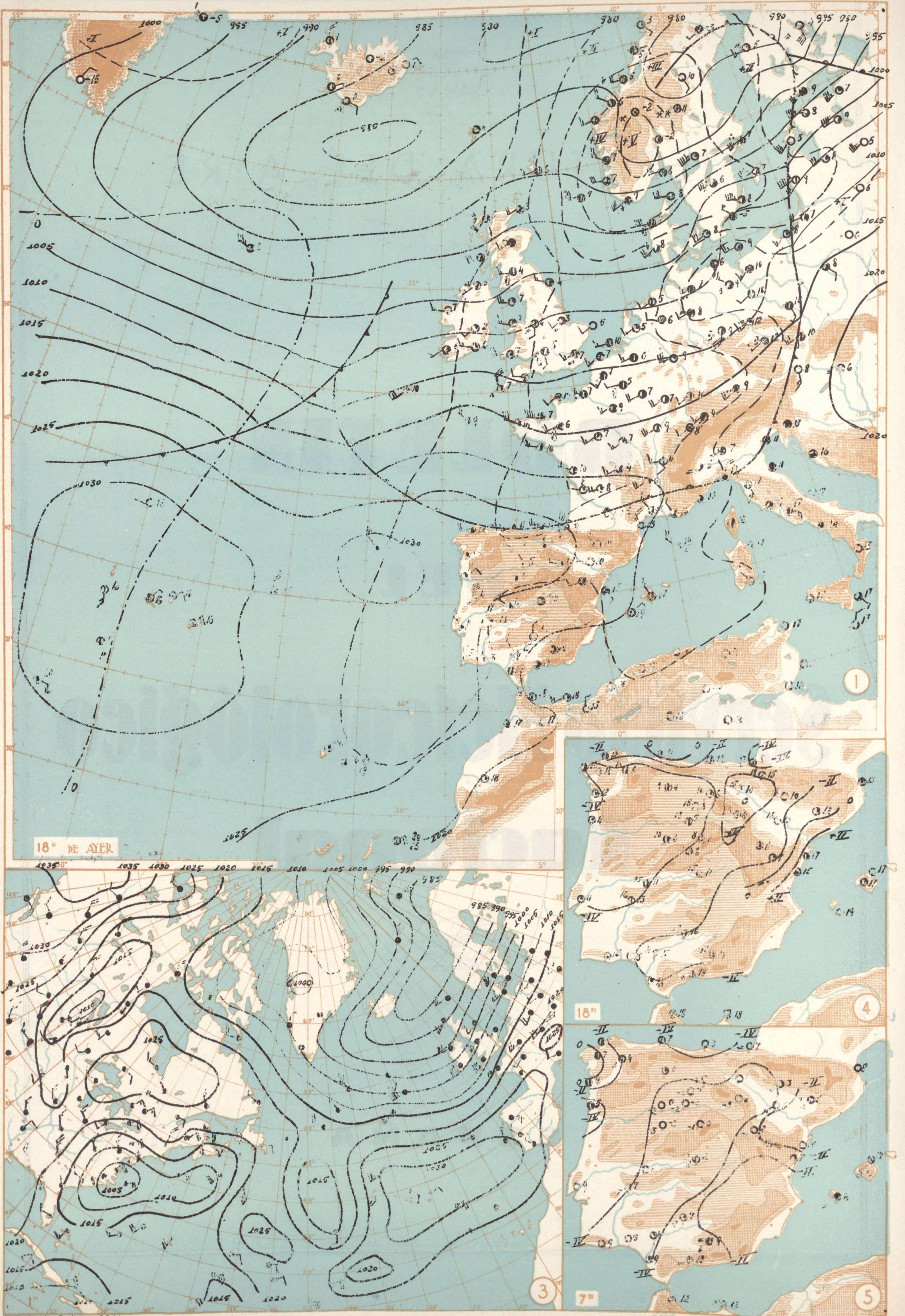
BOLETIN

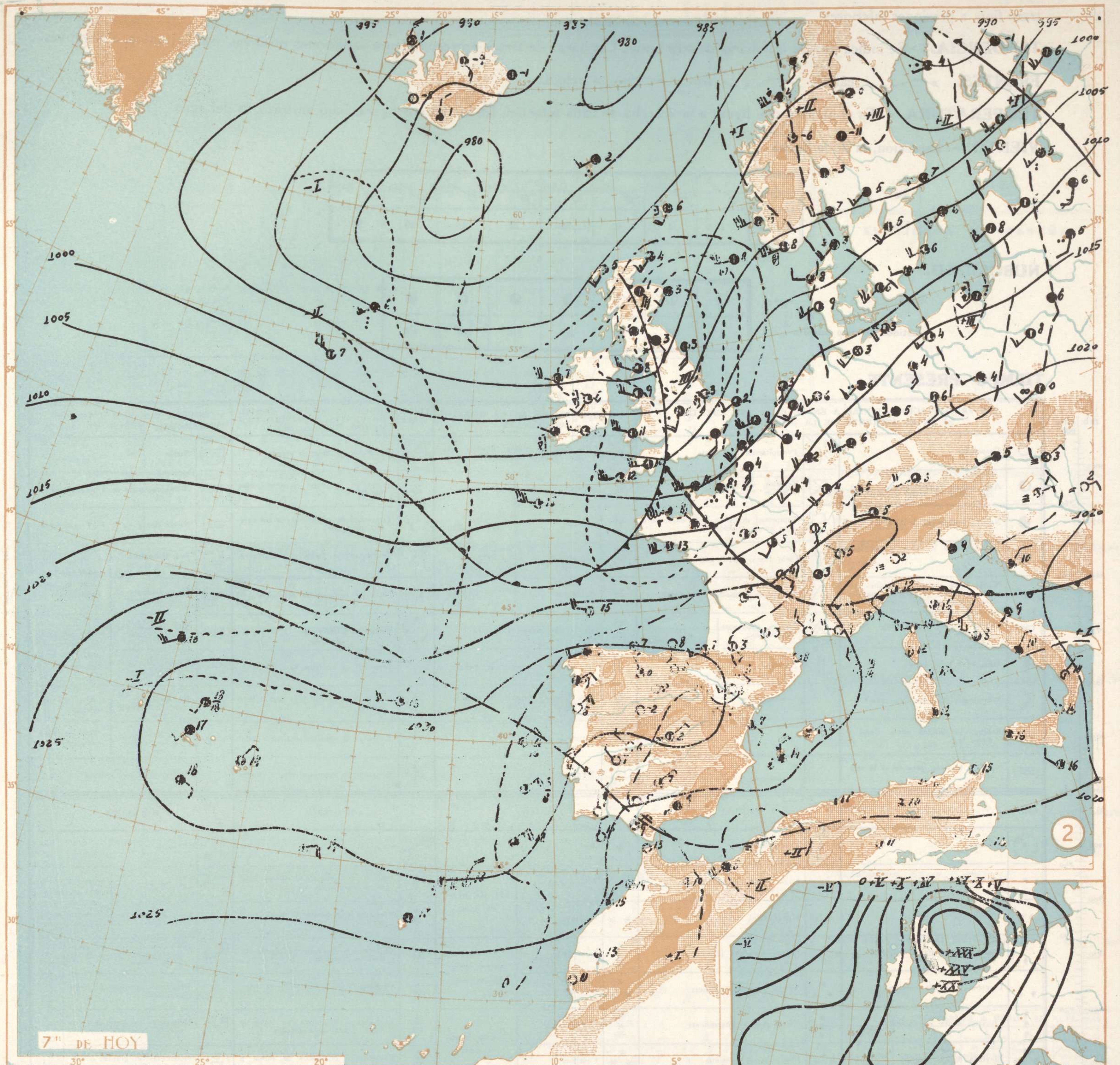
DEL

**Servicio Meteorológico
Nacional**

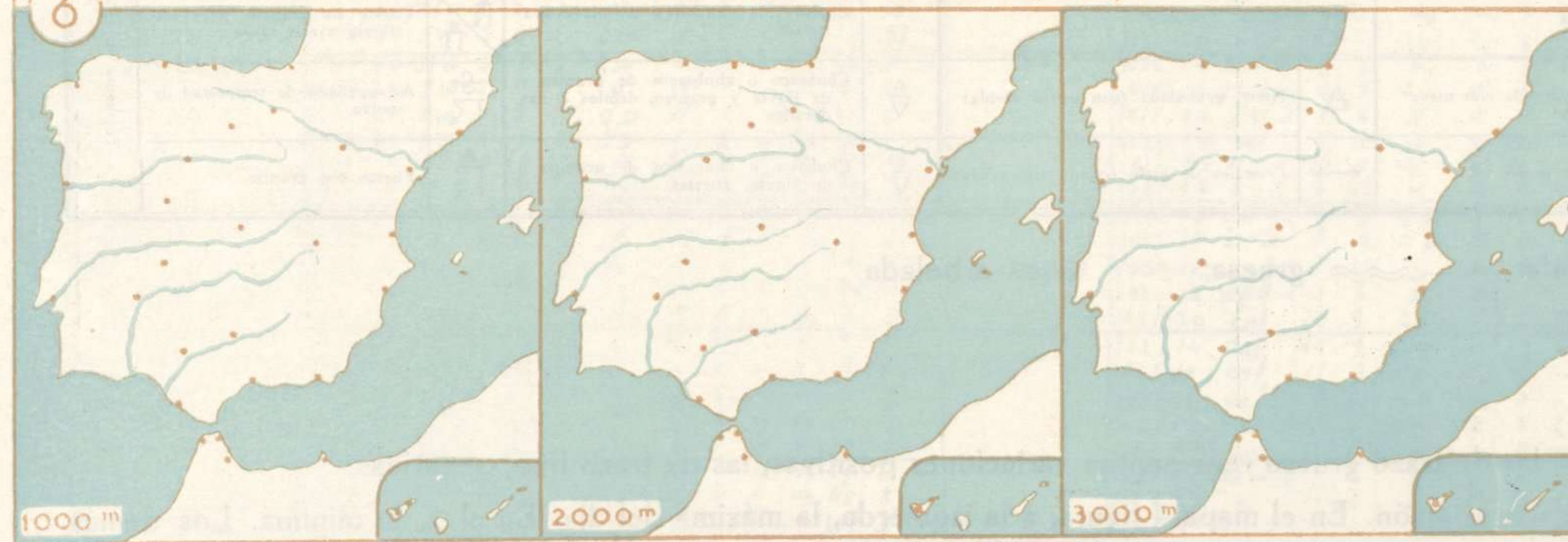


ESPAÑA

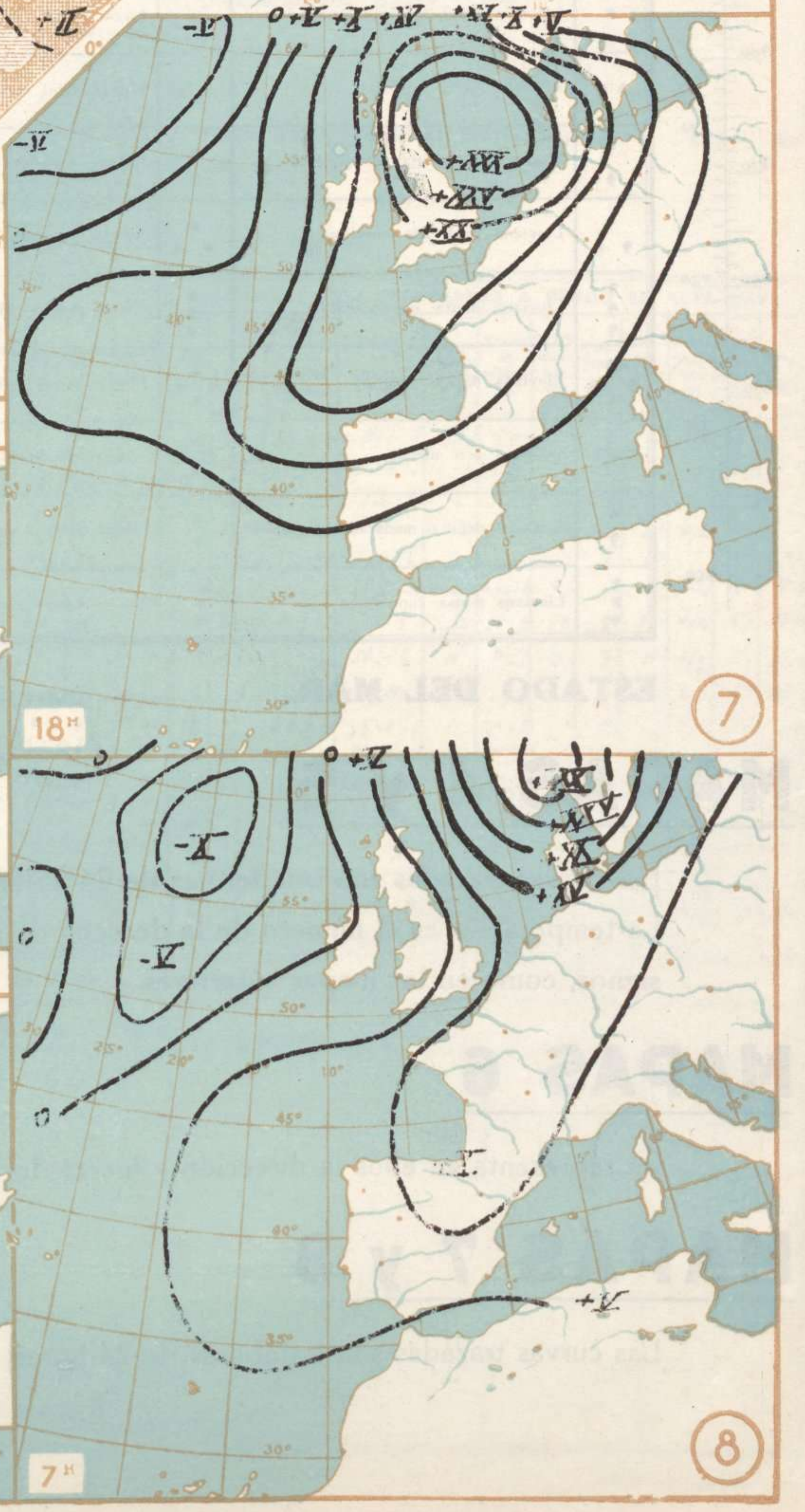
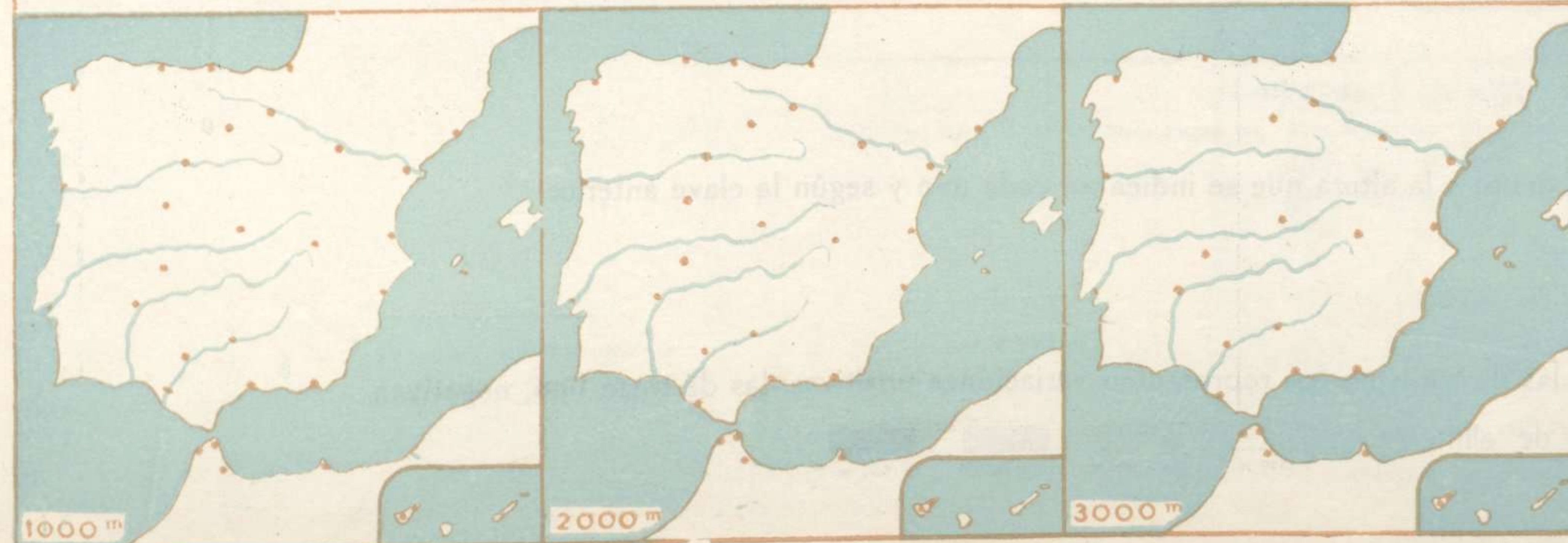




VIENTO EN LA ALTURA A 16" DE AYER



VIENTO EN LA ALTURA A 8" DE HOY



MAPAS 1, 2 y 3

PRESIÓN. — Se indica por las isobaras trazadas de 5 en 5 milibares. Las de trazo grueso corresponden a presiones superiores a 1015 m. b.; las de trazo fino, a presiones inferiores.

TENDENCIA. — Se indica por las isalobaras de tres horas. Las líneas de trazos corresponden a variaciones positivas; las de puntos, a negativas.

FRENTES. — cálido; frío; ocluido.

TEMPERATURA. — Es el número que figura a la derecha de cada estación. En los barcos figura, bajo un trazo, la del agua.

VIENTO. — Dirección, la de la flecha.

FUERZA	Signo.....									
	Km/h.....	Calma	1	4	9	16	22	31	40	50

NUBOSIDAD.

Signo.....							
Cantidad de cielo cubierto.....	0	0,1	1/4	1/2	3/4	0,9	4/4

TIEMPO PRESENTE.

mb. mm.	SIN PRECIPITACION NI NIEBLA EN LA HORA PRECEDENTE, NI EN EL MOMENTO DE LA OBSERVACION		PRECIPITACION EN LA HORA PRECEDENTE		TEMPESTADES DE POLVO O TEMPORALES DE VENTISCA. (VISIBILIDAD MENOR DE 1.000 M.)		NIEBLA SIN PRECIPITACION (VISIBILIDAD MENOR DE 1.000 M.)	
	800		Despejado		Precipitación a la vista		Tempestad de polvo o arena	
790		Algo nuboso (nubosidad de 1 a 4)		Truenos, sin precipitación en la estación		Tempestad de polvo o arena amainando		Niebla moderada en la hora precedente.
780		Nuboso (nubosidad de 4 a 9)		Tempestad de polvo a la vista, pero no en la estación		Tempestad de polvo o arena sin cambio apreciable		Niebla densa en la hora precedente
770		Cubierto		Cielo fosco, amenazante		Tempestad de polvo o arena arreciando		Se distingue el cielo a través
760		Niebla sobre el mar (estaciones costeras); niebla en terrenos más bajos (estaciones del interior)		Tiempo de chubascos de viento		Línea de tempestades del polvo		No se distingue el cielo a través
750		Calima (pero con visibilidad mayor de 2.000 m.)		Fuertes chubascos de viento		Temporal de ventisca		Se distingue el cielo a través
740		Tolvareñas a la vista		En las últimas tres horas		Temporal de ventisca baja y débil		No se distingue el cielo a través
730		Relámpagos distantes (fusilazos)		Trombas		Temporal de ventisca baja, pero fuerte		Se distingue el cielo a través
720		Nebolina (visibilidad entre 1.000 y 2.000 m.)				Temporal de ventisca alta, pero débil		No se distingue el cielo a través
710		Niebla a la vista, pero no es la estación				Temporal de ventisca alta y fuerte		Niebla que ha espesado o comenzado durante la hora precedente.
700								Niebla que se ha debilitado durante la hora precedente.
690								Niebla sin cambio apreciable durante la hora precedente.
680								No se distingue el cielo a través
670								Se distingue el cielo a través
660								Niebla que ha espesado o comenzado durante la hora precedente.
650								No se distingue el cielo a través
640								Se distingue el cielo a través
630								Niebla que se ha debilitado durante la hora precedente.
620								No se distingue el cielo a través
610								Se distingue el cielo a través
600								Niebla que ha espesado o comenzado durante la hora precedente.
590								No se distingue el cielo a través
580								Se distingue el cielo a través
570								Niebla que se ha debilitado durante la hora precedente.
560								No se distingue el cielo a través
550								Se distingue el cielo a través
540								Niebla que ha espesado o comenzado durante la hora precedente.
530								No se distingue el cielo a través
520								Se distingue el cielo a través
510								Niebla que se ha debilitado durante la hora precedente.
500								No se distingue el cielo a través

ESTADO DEL MAR.

marejada; gruesa; arbolada.

MAPAS 4 y 5

Las curvas trazadas son isalotermas de 24 horas; las de trazo grueso representan variaciones positivas; las de trazo fino, negativas.

La temperatura es el número de la derecha de cada estación. En el mapa 4 figura, a la izquierda, la máxima del día. En el 5, la mínima. Los demás signos, como en los mapas anteriores.

MAPAS 6

Se representa en ellos la dirección y fuerza del viento a la altura que se indica en cada uno y según la clave anterior.

MAPAS 7 y 8

Las curvas trazadas son isalobaras de 24 horas; las de trazo grueso representan variaciones positivas; las de trazo fino, negativas.

Escala de altitudes 0-500 m. 500-1000 m. 1000-1500 m. >1500 m.

Table with columns for ESTACIONES, Observaciones a 18h (T M G) de ayer Jueves 24, EN LAS ÚLTIMAS 24 H., Observaciones a 7h u 8h (T M G) de hoy Viernes 25. Rows include Vares, Gijón, León, Zamora, etc.

ESTADO GENERAL: Una nueva perturbación aparece sobre el N. de Inglaterra... EL TIEMPO EN ESPAÑA: Cantabria: nuboso o cubierto... Galicia: Como Cantabria... Centro y Extremadura: viento flojo de dirección variable... Levante: casi despejado o con nubes bajas... Guadalquivir: Como Cantabria... Costa Sur y Norte de Marruecos: Como Centro-Mar.

OBSERVACIONES DEL EXTRANJERO: Table with columns for city names (Estocolmo, Dantzig, Copenhague, Hamburgo, etc.) and weather data.

OBSERVACIONES EFECTUADAS A BORDO EN ALTA MAR: Table with columns for Hora, Latitud, Longitud, Situación, Viento, etc.

SONDEOS CON GLOBO PILOTO: A 16h DEL Jueves 24 and A 8h DEL Viernes 25. Columns for Hm, Direc., Km/h for Zaragoza, Sevilla, Coruña.

EXPLICACIÓN DE LAS ABREVIATURAS Y DE LAS ESCALAS ADOPTADAS

(1) Valores reducidos al nivel del mar y a la gravedad normal, y expresados en milibares.

(2) Variación de la presión en las tres horas que preceden al momento de la observación

(3) Escala de fuerza del viento

Equivalencias con las velocidades dadas por un anemómetro bien instalado, a unos seis metros de altura sobre el suelo.

0	0—0,5 m./seg.	5	7,5—9,8 m./seg
1	0,6—1,7 —	6	9,9—12,4 —
2	1,8—3,3 —	7	12,5—15,2 —
3	3,3—5,2 —	8	15,3—18,2 —
4	5,3—7,4 —	9	más de 18,2 —

(4) Décimas partes de la cantidad de vapor de agua necesaria para la saturación. La saturación se expresa, sin embargo, con 9 y no con 10.

(5) Abreviaturas adoptadas

<i>Nb</i>	niebla en terrenos más bajos.	<i>C</i>	cubierto.
<i>Nm</i>	niebla sobre el mar.	<i>CC</i>	casi cubierto (¾ del cielo con nubes).
<i>nn</i>	neblina.	<i>CD</i>	casi despejado (¼ del cielo con nubes)
<i>nv</i>	nieve.	<i>cm</i>	calima.
<i>p</i>	precipitación en general.	<i>crh</i>	cristales de hielo en el aire.
<i>r</i>	fusilazos.	<i>D</i>	despejado.
<i>t</i>	tormenta.	<i>F</i>	cariz fosco.
<i>ta</i>	tempestad de arena.	<i>g</i>	granizo.
<i>tb</i>	trombas de agua.	<i>i</i>	intermitente.
<i>tr</i>	truenos.	<i>lv</i>	lluvia.
<i>tu</i>	turbonadas.	<i>lz</i>	llovizna.
<i>tv</i>	tolvaneras.	<i>N</i>	nuboso (medio cielo con nubes.
<i>v</i>	ventisca (nieve levantada por el viento).	<i>nb</i>	niebla.
<i>a</i>	aguaceros.		
<i>an</i>	aguanieve.		

Letras mayúsculas cuando la intensidad es grande.

Paréntesis doble (), fenómeno a la vista.

Paréntesis sencillo), cuando ya pasó el meteoro.

(6) Se refiere esta indicación a las horas transcurridas desde el último parte.

(7) Nubes bajas

0. No hay nubes bajas.

1. Cúmulos de buen tiempo.
2. Grandes Cúmulos sin yunque.
3. Cúmulo-Nimbos.
Estrato-Cúmulos formados por evolución de los Cúmulos.
5. Capa de Estratos o de Estrato-Cúmulos.
6. Nimbos (nubes bajas y desgarradas del mal tiempo).
7. Cúmulos de buen tiempo y Estrato-Cúmulos.
8. Grandes Cúmulos (o Cúmulo-Nimbos) y Estrato-Cúmulos.
9. Idem id. y Nimbos.

(8) Altura de la base de las nubes bajas

0.	0—50 metros.	5.	600—1.000 metros.
1.	50—100 —	6.	1.000—1.500 —
2.	100—200 —	7.	1.500—2.000 —
3.	200—300 —	8.	2.000—2.500 —
4.	300—600 —	9.	No hay nubes bajas.

(9) Cantidad de nubes

Fracción del cielo cubierta por las nubes, 0,1) menos de una décima, y (0,9 más de nueve décimas, pero con claros.

(10) Visibilidad.—Distancia máxima a que son visibles los objetos durante el día o las luces durante la noche.

0.	50 metros.	5.	4.000 metros.
1.	200 —	6.	10.000 —
2.	500 —	7.	20.000 —
3.	1.000 —	8.	50.000 —
4.	2.000 —	9.	Más de 50.000.

(11) Estado del mar.

0. Calma.
1. Llana.
2. Rizada.
3. Marejadilla.
4. Marejada.
5. Gruesa.
6. Muy gruesa.
7. Arbolada.
8. Montañosa.
9. Confusa.

(12) Cantidad de lluvia.—*Ip* inapreciable. (Menos de 0,1 mm.)